

KABUPATEN PINRANG DALAM ANGKA

Pinrang Regency in Figures

2023



**BADAN PUSAT STATISTIK
KABUPATEN PINRANG**
Statistics of Pinrang Regency

KABUPATEN PINRANG DALAM ANGKA

Pinrang Regency in Figures

2023



KABUPATEN PINRANG DALAM ANGKA
Pinrang Regency in Figures
2023

ISSN: 2528-4312

No. Publikasi/*Publication Number*: 73150.2302

Katalog /*Catalog*: 1102001.7315

Ukuran Buku/*Book Size*: 14,8 cm x 21 cm

Jumlah Halaman/*Number of Pages* : I + 502 hal/*pages*

Naskah/*Manuscript*:

BPS Kabupaten Pinrang

BPS-Statistics of Pinrang Regency

Penyunting/*Editor*:

BPS Kabupaten Pinrang

BPS-Statistics of Pinrang Regency

Gambar Kover/*Cover Design*:

Fungsi Integrasi Pengolahan dan Diseminasi Statistik

Function of Integration Processing and Statistics Dissemination

Ilustrasi Kover/*Cover Illustration*:

Bendungan Benteng, Pinrang

Benteng Dam, Pinrang

Diterbitkan oleh/*Published by*:

©BPS Kabupaten Pinrang/*BPS-Statistics of Pinrang Regency*

Dicetak oleh/*Printed by*:

BPS Kabupaten Pinrang/*BPS-Statistics of Pinrang Regency*

Dilarang mengumumkan, mendistribusikan, mengomunikasikan, dan/atau menggandakan sebagian atau seluruh isi buku ini untuk tujuan komersil tanpa izin tertulis dari Badan Pusat Statistik.

Prohibited to announce, distribute, communicate, and/or copy part or all of this book for commercial purpose without permission from BPS-Statistics Indonesia.

TIM PENYUSUN/TEAM MEMBERS

Pengarah/Director

H. Muhammad Asri Lantong, SE

Penanggung Jawab/Persons in Charge

H. Muhammad Asri Lantong, SE

Penyunting/Editors

Andi Alimuddin SST, M.E.K.K • Almira Ajeng Pangestika, S.Tr.Stat

Pengolah Data dan Penulis Naskah/Data Processing and Authors

Almira Ajeng Pangestika, S.Tr.Stat.

Faslul Rahman Syahrir, A.Md.Stat.

Nurul Izzah Abdullah, A.Md.Stat.

Penata Letak/Layout Designers

Almira Ajeng Pangestika, S.Tr.Stat

KONTRIBUTOR DATA/DATA CONTRIBUTOR

1. Kementerian Agama/*Ministry of Religious Affair*
2. Kementerian Pendidikan dan Kebudayaan/*The Ministry of Education and Culture*
3. Badan Meteorologi Klimatologi dan Geofisika (Stasiun Meteorologi Sultan Hasanuddin)/*Meteorological, Climatology, and Geophysical Agency (Sultan Hasanuddin Meteorological Station)*
4. Badan Pusat Statistik/*BPS-Statistics Indonesia*
5. Cabang Dinas Pendidikan Wilayah VIII Provinsi Sulawesi Selatan/ *Branch Office of Education Region VIII of South Sulawesi Province*
6. PT Perusahaan Listrik Negara (PLN) Persero UP3 Pinrang/*State Electricity Company (PLN) Persero UP3 Pinrang*
7. Rumah Tahanan Negara Kelas IIB Pinrang/*Pinrang Class IIB State Detention Center*
8. Kantor Pos Parepare/*Parepare Post Office*
9. Perusahaan Daerah Air Minum (PDAM) Tirta Sawitto/*Regional Drinking Water Company Tirta Sawitto*
10. Kepolisian Resort Pinrang/*Pinrang Resort Police*
11. Pengadilan Agama/*Religious Courts*
12. Pengadilan Negeri/*District Court*
13. Unit Pelaksana Teknis (UPT) Kesatuan Pengelolaan Hutan (KPH) Sawitto/*Sawitto Forest Management Unit Technical Implementation Unit*
14. Badan Kesatuan Bangsa dan Politik Kabupaten Pinrang/*National and Political Unity Agency of Pinrang Regency*
15. Badan Pengelolaan Keuangan dan Pendapatan Daerah Kabupaten Pinrang/*Pinrang Regency Regional Revenue and Financial Management Agency*
16. Badan Penanggulangan Bencana Daerah Kabupaten Pinrang/*Regional Disaster Management Agency of Pinrang Regency*
17. Badan Kepegawaian Daerah Kabupaten Pinrang/*Regional Civil Service Agency of Pinrang Regency*
18. Bagian Pemerintahan Sekretariat Daerah Kabupaten Pinrang/*Government Section of the Regional Secretariat of Pinrang Regency*
19. Dinas Perikanan Kabupaten Pinrang/*Fisheries Service of Pinrang Regency*
20. Dinas Pengendalian Penduduk, Keluarga Berencana, Pemberdayaan Perempuan dan Perlindungan Anak Kabupaten Pinrang/*Office of Population*

Control, Family Planning, Women's Empowerment and Child Protection of Pinrang Regency

21. Dinas Kesehatan Kabupaten Pinrang/*Public Health Office of Pinrang Regency*
22. Dinas Ketahanan Pangan Kabupaten Pinrang/*Food Security Service of Pinrang Regency*
23. Dinas Koperasi dan Usaha Kecil Menengah Kabupaten Pinrang/*Office of Cooperatives and Small and Medium Enterprises of Pinrang Regency*
24. Dinas Pariwisata, Pemuda dan Olahraga Kabupaten Pinrang/*Department of Tourism, Youth and Sports of Pinrang Regency*
25. Dinas Bina Marga, Cipta Karya, dan Tata Ruang Kabupaten Pinrang/*Department of Highways, Cipta Karya, and Spatial Planning of Pinrang Regency*
26. Dinas Perumahan, Kawasan Pemukiman dan Lingkungan Hidup Kabupaten Pinrang/*Department of Housing, Settlement and Environment of Pinrang Regency*
27. Dinas Pemberdayaan Masyarakat dan Desa Kabupaten Pinrang/*Community and Village Empowerment Service of Pinrang Regency*
28. Dinas Penanaman Modal dan Pelayanan Terpadu Satu Pintu Kabupaten Pinrang/*One-Stop Integrated Service and Investment Service of Pinrang Regency*
29. Dinas Pendidikan dan Kebudayaan Kabupaten Pinrang/*Department of Education and Culture of Pinrang Regency*
30. Dinas Perhubungan dan Pertanahan Kabupaten Pinrang/*Department of Transportation and Land of Pinrang Regency*
31. Dinas Perindustrian, Perdagangan, Energi dan Sumber Daya Mineral Kabupaten Pinrang/*Department of Industry, Trade, Energy and Mineral Resources of Pinrang Regency*
32. Dinas Tanaman Pangan dan Hortikultura Kabupaten Pinrang/*Department of Food Crops and Horticulture Pinrang District*
33. Dinas Peternakan dan Perkebunan Kabupaten Pinrang/*Livestock and Plantation Service of Pinrang Regency*
34. Dinas Tenaga Kerja dan Transmigrasi Kabupaten Pinrang/*Department of Manpower and Transmigration of Pinrang Regency*
35. Dinas Perpustakaan dan Kearsipan Kabupaten Pinrang/*Pinrang Regency Library and Archives Service*
36. Sekretariat Dewan Perwakilan Rakyat Daerah (DPRD) Kabupaten Pinrang/*Regional People's Representative Assembly Secretariat of Pinrang Regency*

[illegible]

KEPALA BPS KABUPATEN PINRANG
CHIEF STATISTICIAN OF PINRANG REGENCY



H. MUHAMMAD ASRI LANTONG, SE



KATA PENGANTAR

Publikasi Kabupaten Pinrang Dalam Angka 2023 merupakan publikasi rutin tahunan yang diterbitkan oleh Badan Pusat Statistik (BPS) Kabupaten Pinrang. Publikasi ini menyajikan data tentang gambaran tingkat keberhasilan pembangunan di kabupaten Pinrang utamanya tahun 2022 dan series data beberapa tahun sebelumnya. Publikasi ini memuat informasi statistik tentang geografis, pemerintahan, penduduk dan tenaga kerja, sosial, pertanian, industri, penggalan, listrik dan air, perdagangan, perhubungan dan komunikasi, keuangan dan harga serta produk domestik regional bruto (PDRB). Data tersebut pada umumnya disajikan secara series serta dilengkapi dengan beberapa grafik. Beberapa tabel mengalami perubahan dan perbaikan menyesuaikan dengan data series yang dimiliki oleh masing-masing instansi.

Publikasi ini dapat terwujud berkat kerja sama dan bantuan dari berbagai pihak baik instansi pemerintah maupun swasta. Kepada semua pihak yang telah memberikan bantuan disampaikan penghargaan dan terima kasih yang sebesar-besarnya. Meskipun terbit ditengah pandemi Covid-19 yang menyebabkan beberapa data tidak tersedia dan belum seutuhnya memenuhi harapan pihak pemakai data khususnya para perencana, kami berharap publikasi ini dapat digunakan untuk membantu melengkapi penyusunan rencana pembangunan di Kabupaten Pinrang. Akhirnya, untuk perbaikan publikasi ini, tanggapan dan saran yang bersifat konstruktif dari para pemakai sangat diharapkan.

Pinrang, Februari 2023

Kepala BPS

Kabupaten Pinrang

H. MUHAMMAD ASRI LANTONG, SE



PREFACE

Publication of Pinrang Regency in Figures 2023 is an annual routine publication which is published by the Statistics (BPS) of Pinrang Regency. This publication presents data on the description of the success rate of development in Pinrang regency, especially in 2022 and a series of data several years earlier. This publication contains statistical information on geography, government, population and labor, social, agriculture, industry, excavation, electricity and water, trade, transportation and communication, finance and prices and gross regional domestic product (GRDP). The data is generally presented in series and is equipped with several graphs. Some tables experience changes and improvements in accordance with the data series that are owned by each agency.

This publication was made possible thanks to the cooperation and assistance of various parties, both government and private agencies. To all parties who have provided assistance, a big appreciation and gratitude was extended. Although it was published in the midst of the Covid-19 pandemic which caused some data to be unavailable and not yet fully meet the expectations of data users, especially planners, we hope that this publication can be used to help complete the development planning in Pinrang District. Finally, for the improvement of this publication, constructive responses and suggestions from users are highly expected.

Pinrang, February 2023
Chief Statistician of
Pinrang Regency

H. MUHAMMAD ASRI LANTONG, SE

DAFTAR ISI / CONTENTS

	Halaman <i>Page</i>
Kata Pengantar/ <i>Preface</i>	xi
Daftar Isi/ <i>Contents</i>	xiii
Daftar Tabel/ <i>List of Tables</i>	xv
Daftar Gambar/ <i>List of Figures</i>	xli
Daftar Singkatan/ <i>List of Abbreviations</i>	xlvii
Statistik Kunci/ <i>Key Statistics</i>	xlix
1. Geografi dan Iklim/ <i>Geography and Climate</i>	1
2. Pemerintahan/ <i>Government</i>	13
3. Penduduk dan Ketenagakerjaan/ <i>Population and Employment</i>	37
4. Sosial dan Kesejahteraan Rakyat/ <i>Social and Welfare</i>	59
5. Pertanian, Kehutanan, Peternakan, dan Perikanan/ <i>Agriculture, Forestry, Livestock, and Fishery</i>	197
6. Industri, Pertambangan, dan Energi/ <i>Industry, Mining, and Energy</i>	337
7. Pariwisata/ <i>Tourism</i>	359
8. Transportasi dan Komunikasi/ <i>Transportation and Communication</i>	373
9. Perbankan, Koperasi dan Harga-harga/ <i>Banking, Cooperative, and Prices</i> 389	389
10. Pengeluaran Penduduk/ <i>Population Expenditure</i>	447
11. Perdagangan/ <i>Trade</i>	457
12. Sistem Neraca Regional/ <i>System of Regional Accounts</i>	467
13. Perbandingan Antar Kabupaten/Kota/ <i>Regency/Municipal Comparison</i>	491

DAFTAR TABEL/LIST OF TABLES

Halaman
Page

1. GEOGRAFI DAN IKLIM/GEOGRAPHY AND CLIMATE

1.1 KEADAAN GEOGRAFI

GEOGRAPHY CONDITION

- 1.1.1 Luas Daerah dan Jumlah Pulau Menurut Kecamatan di Kabupaten Pinrang, 2022
Total Area and Number of Islands by Subdistrict in Pinrang Regency, 2022 7
- 1.1.2 Tinggi Wilayah dan Jarak ke Ibukota Kabupaten Menurut Kecamatan di Kabupaten Pinrang, 2022
Altitude and Distance to the Capital of Regency by Subdistrict in Pinrang Regency, 2022 9
- 1.2 KEADAAN IKLIM
- CLIMATE CONDITION**
- 1.2.1 Pengamatan Unsur Iklim Menurut Bulan di Stasiun Pengamatan Badan Meteorologi Klimatologi dan Geofisika (BMKG), 2022
Observation of Climate Elements By Months at the Meteorology, Climatology and Geophysics Agency Station, 2022 10

2. PEMERINTAHAN/GOVERNMENT

2.1 WILAYAH ADMINISTRATIF

ADMINISTRATIVE AREA

- 2.1.1 Jumlah Desa Menurut Kecamatan di Kabupaten Pinrang, 2018–2022
Number of Villages by Subdistrict in Pinrang Regency, 2018–2022 20
- 2.1.2 Jumlah Desa Menurut Tingkat Perkembangan Lembaga Ketahanan Masyarakat Desa Dirinci Tiap Kecamatan Di Kabupaten Pinrang, 2022
Number of Villages Development Levels by Subdistrict in Pinrang Regency, 2022 21

2.1.3	Klasifikasi Desa/Kelurahan Menurut Kecamatan Di Kabupaten Pinrang, 2022 <i>Classification of Villages/Wards by Subdistrict in Pinrang Regency, 2022</i>	23
2.1.4	Jumlah Desa/Kelurahan Menurut Tingkat Perkembangan Badan Permusyawaratan Desa di Kabupaten Pinrang, 2022 <i>Number of Villages/Wards According to The Level of Development of The Village Consultative Agencies in Pinrang Regency, 2022</i>	24
2.2	DEWAN PERWAKILAN RAKYAT DAERAH REGIONAL HOUSE OF REPRESENTATIVE	
2.2.1	Jumlah Anggota Dewan Perwakilan Rakyat Daerah Menurut Partai Politik dan Jenis Kelamin di Kabupaten Pinrang, 2022 <i>Number of Regional House of Representatives's Members by Political Parties and Sex in Pinrang Regency 2022</i>	25
2.2.2	Jumlah Keputusan dan Peraturan Daerah Dewan Perwakilan Rakyat Daerah di Kabupaten Pinrang, 2018 - 2022 <i>Number of Decision and Regional Regulation of The Regional House of Representatives in Pinrang Regency, 2018-2022</i>	26
2.3	SUMBER DAYA MANUSIA HUMAN RESOURCES	
2.3.1	Jumlah Pegawai Negeri Sipil Menurut Jabatan dan Jenis Kelamin di Kabupaten Pinrang, Desember 2021 dan Desember 2022 <i>Number of Civil Servants by Occupation and Sex in Pinrang Regency, December 2021 dan December 2022</i>	27
2.3.2	Jumlah Pegawai Negeri Sipil Menurut Tingkat Pendidikan dan Jenis Kelamin di Kabupaten Pinrang, Desember 2021 dan Desember 2022 <i>Number of Civil Servants by Educational Level and Sex in Pinrang Regency, Desember 2021 dan Desember 2022</i>	29
2.3.3	Jumlah Pegawai Negeri Sipil Menurut Tingkat Kepangkatan dan Jenis Kelamin di Kabupaten Pinrang, Desember 2021 dan Desember 2022 <i>Number of Civil Servants by Hierarchy and Sex in Pinrang Regency, Desember 2021 dan Desember 2022</i>	31

2.4 KEUANGAN PEMERINTAH **GOVERNMENT FINANCE**

2.4.1	Realisasi Pendapatan Pemerintah Kabupaten Pinrang Menurut Jenis Pendapatan (rupiah), 2018–2022 <i>Actual Pinrang Regency Government Revenues by Kind of Revenues (rupiahs), 2018–2022</i>	33
2.4.2	Realisasi Belanja Pemerintah Kabupaten Pinrang Menurut Jenis Belanja (rupiah), 2018–2022 <i>Actual Pinrang Regency Government Expenditures by Kind of Expenditures (rupiahs), 2018–2022</i>	35

3. PENDUDUK DAN KETENAGAKERJAAN/ **POPULATION AND EMPLOYMENT**

3.1 PENDUDUK **POPULATION**

3.1.1	Penduduk, Laju Pertumbuhan Penduduk, Distribusi Persentase Penduduk, Kepadatan Penduduk dan Rasio Jenis Kelamin Menurut Kecamatan di Kabupaten Pinrang, 2021 dan 2022 <i>Population, Population Growth Rate, Percentage Distribution of Population, Population Density, and Sex Ratio by Subdistrict in Pinrang Regency, 2021 and 2022</i>	45
3.1.2	Jumlah Penduduk Menurut Kelompok Umur dan Jenis Kelamin di Kabupaten Pinrang, 2022 <i>Population by Age Groups and Sex in Pinrang Regency, 2022</i>	48

3.2 KETENAGAKERJAAN **EMPLOYMENT**

3.2.1	Jumlah Penduduk Berumur 15 Tahun Keatas Menurut Jenis Kegiatan Selama Seminggu yang Lalu dan Jenis Kelamin di Kabupaten Pinrang, 2022 <i>Population Aged 15 Years and Over by Type of Activity During The Previous Week and Sex in Pinrang Regency, 2022.....</i>	49
-------	--	----

3.2.2	Penduduk Berumur 15 Tahun ke Atas Menurut Pendidikan Tertinggi yang Ditamatkan dan Jenis Kegiatan Selama Seminggu yang Lalu di Kabupaten Pinrang, 2022 <i>Population 15 Years of Age and Over by Educational Attainment and Type of Activity During the Previous Week in Pinrang Regency, 2022....</i>	50
3.2.3	Penduduk Berumur 15 Tahun Ke Atas yang Bekerja Selama Seminggu yang Lalu Menurut Status Pekerjaan Utama dan Jenis Kelamin di Kabupaten Pinrang, 2022 <i>Population 15 Years of Age and Over who Worked During The Previous Week by Main Employment Status and Sex in Pinrang Regency, 2022</i>	52
3.2.4	Jumlah Pencari Kerja Terdaftar Menurut Tingkat Pendidikan Tertinggi yang Ditamatkan dan Jenis Kelamin di Kabupaten Pinrang, 2022 <i>Number of Registered Job Applicants by Educational Attainment and Sex in Pinrang Regency, 2022</i>	53
3.2.5	Jumlah Pencari Kerja Terdaftar Menurut Tingkat Pendidikan Tertinggi yang Ditamatkan dan Bulan di Kabupaten Pinrang, 2022 <i>Number of Registered Job Applicants by Educational Attainment and Months in Pinrang Regency, 2022</i>	54
3.2.6	Jumlah Pencari Kerja Terdaftar Menurut Lapangan Usaha dan Jenis Kelamin di Kabupaten Pinrang, 2022 <i>Number of Registered Job Applicants by Business Field and Sex in Pinrang Regency, 2022</i>	56
3.2.7	Jumlah Pencari Kerja Terdaftar Menurut Lapangan Usaha dan Bulan di Kabupaten Pinrang, 2022 <i>Number of Registered Job Applicants by Business Field and Month in Pinrang Regency, 2022</i>	57
4.	SOSIAL DAN KESEJAHTERAAN RAKYAT/SOCIAL AND WELFARE	
4.1	PENDIDIKAN	
	EDUCATION	

4.1.1	Jumlah Sekolah, Guru, dan Murid Taman Kanak-Kanak (TK) di Bawah Kementerian Pendidikan dan Kebudayaan Menurut Kecamatan di Kabupaten Pinrang, 2021/2022 dan 2022/2022 <i>Number of Schools, Teachers, and Pupils in Kindergarten Under The Ministry of Education and Culture by Subdistrict in Pinrang Regency, 2021/2022 and 2022/2022</i>	78
4.1.2	Jumlah Sekolah, Guru, dan Murid Raudatul Athfal (RA) di Bawah Kementerian Agama Menurut Kecamatan di Kabupaten Pinrang, 2021/2022 dan 2022/2022 <i>Number of Schools, Teachers, and Pupils in Raudatul Athfal (RA) Under The Ministry of Religious Affairs by Subdistrict in Pinrang Regency, 2021/2022 and 2022/2022</i>	81
4.1.3	Jumlah Sekolah, Guru, dan Murid Sekolah Dasar (SD) di Bawah Kementerian Pendidikan dan Kebudayaan Menurut Kecamatan di Kabupaten Pinrang, 2021/2022 dan 2022/2022 <i>Number of Schools, Teachers, and Pupils in Primary Schools Under The Ministry of Education and Culture by Subdistrict in Pinrang Regency, 2021/2022 and 2022/2022</i>	82
4.1.4	Jumlah Sekolah, Guru, dan Murid Madrasah Ibtidaiyah (MI) di Bawah Kementerian Agama Menurut Kecamatan Menurut Kecamatan di Kabupaten Pinrang, 2021/2022 dan 2022/2022 <i>Number of Schools, Teachers, and Pupils in Madrasah Ibtidaiyah (MI) Under The Ministry of Religious Affairs by Subdistrict in Pinrang Regency, 2021/2022 and 2022/2022</i>	85
4.1.5	Jumlah Sekolah, Guru, dan Murid Sekolah Menengah Pertama (SMP) di Bawah Kementerian Pendidikan dan Kebudayaan Menurut Kecamatan di Kabupaten Pinrang, 2021/2022 dan 2022/2022 <i>Number of Schools, Teachers, and Pupils in Junior High Schools Under The Ministry of Education and Culture by Subdistrict in Pinrang Regency, 2021/2022 and 2022/2022</i>	88
4.1.6	Jumlah Sekolah, Guru, dan Murid Madrasah Tsanawiyah (MTs) di Bawah Kementerian Agama Menurut Kecamatan di Kabupaten Pinrang, 2021/2022 dan 2022/2022 <i>Number of Schools, Teachers, and Pupils in Madrasah Tsanawiyah (MTs) Under The Ministry of Religious Affairs by Subdistrict in Pinrang Regency, 2021/2022 and 2022/2022</i>	91

4.1.7	Jumlah Sekolah, Guru, dan Murid Sekolah Menengah Atas (SMA) di Bawah Kementerian Pendidikan dan Kebudayaan Menurut Kecamatan di Kabupaten Pinrang, 2021/2022 dan 2022/2022 <i>Number of Schools, Teachers, and Pupils in Senior High Schools Under The Ministry of Education and Culture by Subdistrict in Pinrang Regency, 2021/2022 and 2022/2022</i>	94
4.1.8	Jumlah Sekolah, Guru, dan Murid Sekolah Menengah Kejuruan (SMK) di Bawah Kementerian Pendidikan dan Kebudayaan Menurut Kecamatan di Kabupaten Pinrang, 2021/2022 dan 2022/2022 <i>Number of Schools, Teachers, and Pupils in Vocational High Schools Under The Ministry of Education and Culture by Subdistrict in Pinrang Regency, 2021/2022 and 2022/2022</i>	97
4.1.9	Jumlah Sekolah, Guru, dan Murid Madrasah Aliyah (MA) di Bawah Kementerian Agama Menurut Kecamatan di Kabupaten Pinrang, 2021/2022 dan 2022/2022 <i>Number of Schools, Teachers, and Pupils in Madrasah Aliyah (MA) Under the Ministry of Religious Affairs by Subdistrict in Pinrang Regency, 2021/2022 and 2022/2022</i>	100
4.1.10	Jumlah Desa ¹ /Kelurahan yang Memiliki Fasilitas Sekolah Menurut Kecamatan dan Tingkat Pendidikan di Kabupaten Pinrang, 2020–2022 <i>Number of Villages¹/Kelurahan Having Educational Facilities by Subdistrict and Educational Level in Pinrang Regency, 2020–2022</i>	103
4.1.11	Angka Partisipasi Murni (APM) dan Angka Partisipasi Kasar (APK) Menurut Jenjang Pendidikan di Kabupaten Pinrang, 2021 dan 2022 <i>Net Participation Rates and Gross Participation Rates by Educational Level in Pinrang Regency, 2021 and 2022</i>	108
4.1.12	Persentase Penduduk Berumur 15 Tahun ke Atas yang Melek Huruf Menurut Kelompok Umur di Kabupaten Pinrang, 2021 dan 2022 <i>Percentage of Literate People Aged 15 Years and Over by Age Group in Pinrang Regency, 2021 and 2022</i>	109
4.1.13	Jumlah Sekolah, Murid, dan Guru Taman Sekolah Luar Biasa (SLB) Menurut Kecamatan di Kabupaten Pinrang, 2022 <i>Number of Schools, Pupils, and Teachers of Extraordinary Schools by Subdistrict in Pinrang Regency, 2022</i>	110

4.1.14	Banyaknya Kelompok Program Pendidikan Paket A, B, dan C Menurut Kecamatan di Kabupaten Pinrang, 2022 <i>Number of Group Learning Activities Paket A, B, and C by Subditrict in Pinrang Regency, 2022</i>	113
4.1.15	Banyaknya Peserta Didik Program Pendidikan Paket A,B, dan C Menurut Kecamatan di Kabupaten Pinrang, 2022 <i>Number of Student at Learning Activities Paket A, B, and C by Subditrict in Pinrang Regency, 2022</i>	114
4.1.16	Banyaknya Pendidikan Non Formal (Kursus) Menurut Kecamatan di Kabupaten Pinrang, 2022 <i>Number of Non-Formal Education by Subdistrict in Pinrang Regency, 2022</i>	115
4.1.17	Banyaknya Peserta Pendidikan Non Formal (Kursus) Menurut Kecamatan di Kabupaten Pinrang, 2022 <i>Number of Member Non-Formal Education by Subdistrict in Pinrang Regency, 2022</i>	117
4.1.18	Banyaknya Tenaga Pendidik Pendidikan Non Formal (Kursus) Menurut Kecamatan di Kabupaten Pinrang, 2022 <i>Number of Trainer Non-Formal Education by Subdistrict in Pinrang Regency, 2022</i>	119
4.2	KESEHATAN	
	HEALTH	
4.2.1	Jumlah Desa ¹ /Kelurahan Yang Memiliki Sarana Kesehatan Menurut Kecamatan di Kabupaten Pinrang, 2020–2022 <i>Number of Villages¹/Kelurahan Having Health Facilities by Subdistrict in Pinrang Regency, 2020–2022</i>	121
4.2.2	Jumlah Tenaga Kesehatan Menurut Kecamatan di Kabupaten Pinrang, 2022 <i>Number of Medical Personnel by Subdistrict in Pinrang Regency, 2022</i>	127
4.2.3	Jumlah Rumah Sakit Umum, Rumah Sakit Khusus, Puskesmas, Klinik Pratama dan Posyandu Menurut Kecamatan di Kabupaten Pinrang, 2021 dan 2022 <i>Number of General Hospital, Specialized Hospital, Public Health Center, Primary Clinic, and Integrated Health Post by Subdistrict in Pinrang Regency, 2021 and 2022</i>	129

4.2.4	Jumlah Klinik Keluarga Berencana (KKB) dan Pos Pelayanan Keluarga Berencana Desa (PPKBD) Menurut Kecamatan di Kabupaten Pinrang, 2022 <i>Number of Family Planning Clinics and Village Family Planning Service Units by Subdistrict in Pinrang Regency, 2022</i>	132
4.2.5	Jumlah Pasangan Usia Subur dan Peserta KB Aktif Menurut Kecamatan di Kabupaten Pinrang, 2022 <i>Number of Eligible Couples and Family Planning Participants by Subdistrict in Pinrang Regency, 2022</i>	133
4.2.6	Jumlah Dokter Spesialis, Dokter Umum, dan Dokter Gigi Menurut Sarana Pelayanan Kesehatan di Kabupaten Pinrang, 2022 <i>Number of Specialist Doctor, Generalist Doctor, and Dentist by Type of Health Facility in Pinrang Regency, 2022</i>	135
4.2.7	Jumlah Balita yang Pernah Mendapat Imunisasi Menurut Jenis Imunisasi di Kabupaten Pinrang, 2019-2022 <i>Number of Children Under Five Years Who Had Immunization by Type of Immunization in Pinrang Regency, 2019-2022</i>	136
4.2.8	Jumlah Kasus 10 Penyakit Terbanyak di Kabupaten Pinrang, 2022 <i>Number of Cases of the 10 Most Diseases in Pinrang Regency, 2022</i>	137
4.2.9	Jumlah Bayi Lahir, Bayi Berat Badan Lahir Rendah (BBLR), BBLR Dirujuk, dan Bergizi Buruk di Kabupaten Pinrang, 2016-2022 <i>Number of Births, Babies with Low Birth Weights (LBW), Treated LBW, and Malnutrition Cases in Pinrang Regency, 2016-2022</i>	138
4.2.10	Jumlah Ibu Hamil, Melakukan Kunjungan K1, Melakukan Kunjungan K4, Kurang Energi Kronis (KEK), dan Mendapat Tablet Zat Besi (Fe) di Kabupaten Pinrang, 2016-2022 <i>Number of Pregnant Women, Those with One Visit and four Visits of Antenatal Care, Chronic Energy Deficiency (CED), and Receiving Iron Supplement in Pinrang Regency, 2016- 2022</i>	139
4.2.11	Jumlah Kasus HIV/AIDS, IMS, DBD, Diare, TB, dan Malaria Menurut Kecamatan di Kabupaten Pinrang, 2022 <i>Number of Cases of HIV/AIDS, Sexually Transmitted Infection, Dengue Fever, Diarrhea, Tuberculosis (TB) and Malaria by Subdistrict in Pinrang Regency, 2022</i>	140

4.2.12	Jumlah Remaja Usia 15-24 Tahun yang Mendapat Penyuluhan Tentang Kesehatan Reproduksi (Kespro), HIV/AIDS, dan Keluarga Berencana (KB) Menurut Kecamatan di Kabupaten Pinrang, 2021-2022 <i>Number of Young People Aged 15 - 24 Who Had Counselling on Reproductive Health, HIV/AIDS, and Family Planning by Subdistrict in Pinrang Regency, 2021-2022</i>	141
4.3	AGAMA DAN SOSIAL LAINNYA RELIGION AND OTHER SOCIAL AFFAIRS	
4.3.1	Jumlah Penduduk Menurut Kecamatan dan Agama yang Dianut di Kabupaten Pinrang, 2022 <i>Population by Subdistrict and Religion in Pinrang Regency, 2022</i>	142
4.3.2	Jumlah Tempat Peribadatan Menurut Kecamatan di Kabupaten Pinrang, 2022 <i>Number of Places of Worship by Subdistrict in Pinrang Regency, 2022</i> .	143
4.3.3	Jumlah Desa ¹ /Kelurahan yang Mengalami Bencana Alam ² Menurut Kecamatan di Kabupaten Pinrang, 2020-2022 <i>Number of Villages¹/Kelurahan that Had Natural Disaster² by Subdistrict in Pinrang Regency, 2020-2022</i>	144
4.3.4	Jumlah Jamaah Haji Kabupaten Pinrang Menurut Jenis Kelamin, 2022 <i>Number of Hajj Pilgrims by Sex Pinrang Regency, 2022</i>	147
4.3.5	Jumlah Jamaah Haji Kabupaten Pinrang Menurut Pekerjaan Terakhir Tahun, 2022 <i>Number of Hajj Pilgrims by Jobs Pinrang Regency, 2022</i>	148
4.3.6	Jumlah Santri dan Tenaga Pengajar Kabupaten Pinrang Tahun Akademik 2022 <i>Number of Santri and Trainer Pinrang Regency Academic Year 2022</i>	149
4.3.7	Jumlah Jemaah Haji yang Diberangkatkan ke Tanah Suci Mekah Menurut Kecamatan di Kabupaten Pinrang, 2020-2022 <i>Number of Hajj Pilgrims Departured to the Holyland of Mecca by Subdistrict in Pinrang Regency, 2020-2022</i>	150
4.3.8	Nikah, Talak dan Cerai, 2020-2022 <i>Number of Marriages and Divorces, 2020-2022</i>	151

4.3.9	Jumlah Perceraian Menurut Faktor dan Kecamatan di Kabupaten Pinrang, 2022 <i>Number of Divorces by Factors and Subdistrict in Pinrang Regency, 2022</i>	153
4.3.10	Banyaknya Korban Bencana Alam dan Yang Telah Mendapat Bantuan Dirinci Tiap Kecamatan di Kabupaten Pinrang, 2022 <i>Number of Victims of Natural Disasters and Who Have Received Assistance Specified in Each Sub-Subdistrict In Pinrang Regency, 2022</i>	156
4.3.11	Akibat Kerugian Bencana Menurut Jenisnya Dirinci Tiap Kecamatan Di Kabupaten Pinrang, 2022 <i>Catastrophic Losses by Type in Each Sub-Subdistrict Pinrang Regency, 2022</i>	157
4.3.12	Data Bencana Alam Khusus Gempa Tektonik Dirinci Tiap Kecamatan di Kabupaten Pinrang, 2022 <i>Record of Natural Disasters Especially Earthquakes tectonic in Each Sub-Subdistrict in Pinrang, 2022</i>	159
4.3.13	Jumlah Rumah Layak Huni, Tidak Layak Huni dan Seluruh Rumah di Kabupaten Pinrang (unit), 2022 <i>Number of Livable, Uninhabitable and Total Houses in Pinrang Regency (units), 2022</i>	160
4.3.14	Rasio Rumah dan KK di Kabupaten Pinrang (kk/rumah), 2022 <i>Ratio of House and Family in Pinrang Regency (family/house), 2022</i>	161
4.3.15	Luas Permukiman Kumuh di Kabupaten Pinrang (Ha), 2021-2022 <i>Slum Area in Pinrang Regency (Ha), 2021-2022</i>	162
4.3.16	Pelayanan Persampahan di Kabupaten Pinrang (Ton), 2022 <i>Waste Service in Pinrang Regency (Ton), 2022</i>	163
4.4	KEMISKINAN	
	POVERTY	
4.4.1	Garis Kemiskinan, Jumlah, dan Persentase Penduduk Miskin di Kabupaten Pinrang, 2015–2022 <i>Poverty Line, Number, and Percentage of Poor People in Pinrang Regency, 2015–2022</i>	164

4.4.2	Indeks Kedalaman Kemiskinan dan Indeks Keparahan Kemiskinan di Kabupaten Pinrang, 2015–2022 <i>Poverty Gap Index and Poverty Severity Index in Pinrang Regency, 2015–2022</i>	165
4.5	KRIMINALITAS CRIMINALITY	
4.5.1	Jumlah Penyakit Masyarakat di Kabupaten Pinrang 2019-2022 <i>Number of Public Disturbances in Pinrang Regency, 2019- 2022</i>	166
4.5.2	Jumlah Tindak Pidana Menurut Kepolisian Sektor di Kabupaten Pinrang, 2020-2022 <i>Number of Reported Criminal Cases by Subdistrict Police Office in Pinrang Regency, 2020-2022</i>	167
4.5.3	Banyaknya Tahanan Kepolisian Resort Pinrang Menurut Golongan Usia Dan Jenis Kelamin Dirinci Tiap Bulan 2022 <i>Number of Prisoners at Resort Police by Age and Sex Detailed Monthly, 2022</i>	168
4.5.4	Banyaknya Tahanan Kepolisian Resort Pinrang Yang Dikeluarkan Dalam Bulan Laporan Dirinci Dewasa / Anak- Anak Dan Jenis Kelamin Tiap Bulan 2022 <i>Number of Prisoners at The Resort Police Released in The Reporting Month Specified Adults/Children and Sex Every Month of The Year 2022</i>	169
4.5.5	Jumlah Perkara yang Diterima Pengadilan Agama Menurut Bulan di Kabupaten Pinrang, 2022 <i>Number of Cases Received by Religion Court by Month in Pinrang Regency, 2022</i>	170
4.5.6	Jumlah Perkara yang Diputus Pengadilan Agama Menurut Bulan di Kabupaten Pinrang, 2022 <i>Number of Cases Finished by Religion Court by Month in Pinrang Regency, 2022</i>	173
4.5.7	Jumlah Perkara yang Diterima dan Diputuskan Pengadilan Agama Menurut Bulan di Kabupaten Pinrang, 2022 <i>Number of Cases Recieved and Finished by Religion Court by Month in Pinrang Regency, 2022</i>	177

4.5.8	Jumlah Perceraian Menurut Faktor Penyebab dan Bulan di Kabupaten Pinrang, 2022 <i>Number of Divorces by Causative Factor and Month Pinrang Regency, 2022</i>	178
4.5.9	Banyaknya Perkara Pidana Biasa, Pidana Singkat, Pidana Cepat/Lalu Lintas Yang Diajukan Dan Diputuskan Pada Pengadilan Negeri Pinrang Dirinci Tiap Bulan, 2022 <i>Number of Ordinary Criminal Cases, Short Criminal, Quick Criminal/Traffic Submitted and Decided in the Civil Court Office of Pinrang Every Mounth in 2022</i>	180
4.5.10	Banyaknya Perkara Perdata Yang Diajukan, Diputuskan Dan Tunggakan Pada Pengadilan Negeri Pinrang Tahun, 2022 <i>Number of Civil Cases Submitted, Dicede and Rest of Last Year Civil Court Office in Pinrang Regency 2022</i>	184
4.5.11	Banyaknya Isi Rumah Tahanan Negara Kelas II B Pinrang Menurut Jenis Kelamin Dan Status Penahanan Keadaan Akhir Tahun 2022 <i>The Number of Prisoners in a Detention Class II B Pinrang by Sex and Status of Detentions The End of 2022</i>	187
4.5.12	Hasil-Hasil Pembinaan Pada Rumah Tahanan Negara Kelas IIB Di Pinrang, Tahun 2022 <i>Result of Coaching on Penitentiary Office Class IIB in Pinrang, 2022.....</i>	195
5.	PERTANIAN, KEHUTANAN, PETERNAKAN, DAN PERIKANAN/ AGRICULTURE, FORESTRY, LIVESTOCK, AND FISHERY	
5.1	HORTIKULTURA HORTICULTURE	
5.1.1	Luas Panen Tanaman Sayuran Menurut Kecamatan dan Jenis Tanaman di Kabupaten Pinrang (ha), 2021 dan 2022 <i>Harvested Area of Vegetables by Subdistrict and Kind of Plant in Pinrang Regency (ha), 2021 and 2022</i>	210
5.1.2	Produksi Tanaman Sayuran Menurut Kecamatan dan Jenis Tanaman di Kabupaten Pinrang (kuintal), 2021 dan 2022	

	<i>Production of Vegetables by Subdistrict and Kind of Plant in Pinrang Regency (quintal), 2021 and 2022.....</i>	219
5.1.3	Luas Panen Tanaman Sayuran dan Buah-buahan Semusim Menurut Jenis Tanaman di Kabupaten Pinrang (ha), 2019–2022 <i>Harvested Area of Seasonal Vegetables and Fruits by Kind of Plant in Pinrang Regency (ha), 2019–2022</i>	228
5.1.4	Produksi Tanaman Sayuran dan Buah-buahan Semusim Menurut Jenis Tanaman di Kabupaten Pinrang (kuintal), 2019–2022 <i>Production of Seasonal Vegetables and Fruits by Kind of Plant in Pinrang Regency (quintal), 2019–2022.....</i>	229
5.1.5	Luas Panen Tanaman Biofarmaka Menurut Kecamatan dan Jenis Tanaman di Kabupaten Pinrang (m ²), 2021 dan 2022 <i>Harvested Area of Medicinal Plants by Subdistrict and Kind of Plant in Pinrang Regency (m²), 2021 and 2022.....</i>	230
5.1.6	Produksi Tanaman Biofarmaka Menurut Kecamatan dan Jenis Tanaman di Kabupaten Pinrang (kg), 2021 and 2022 <i>Production of Medicinal Plants by Subdistrict and Kind of Plant in Pinrang Regency (kg), 2021 and 2022.....</i>	237
5.1.7	Luas Panen Tanaman Biofarmaka Menurut Jenis Tanaman di Kabupaten Pinrang, 2019–2022 <i>Harvested Area of Medicinal Plants by Kind of Plant in Pinrang Regency, 2019–2022.....</i>	244
5.1.8	Produksi Tanaman Biofarmaka Menurut Jenis Tanaman di Kabupaten Pinrang, 2019–2022 <i>Production of Medicinal Plants by Kind of Plant in Pinrang Regency, 2019–2022.....</i>	245
5.1.9	Luas Panen Tanaman Hias Menurut Kecamatan dan Jenis Tanaman di Kabupaten Pinrang (m ²), 2021 and 2022 <i>Harvested Area of Ornamental Plants by Subdistrict and Kind of Plant in Pinrang Regency (m²), 2021 and 2022.....</i>	246
5.1.10	Produksi Tanaman Hias Menurut Kecamatan dan Jenis Tanaman di Kabupaten Pinrang (tangkai), 2021 and 2022 <i>Production of Ornamental Plants by Subdistrict and Kind of Plant in Pinrang Regency (stalks), 2021 and 2022.....</i>	249

5.1.11	Luas Panen Tanaman Hias Menurut Jenis Tanaman di Kabupaten Pinrang, 2020–2022 <i>Harvested Area of Ornamental Plants by Kind of Plant in Pinrang Regency, 2020–2022</i>	252
5.1.12	Produksi Tanaman Hias Menurut Jenis Tanaman di Kabupaten Pinrang, 2020–2022 <i>Production of Ornamental Plants by Kind of Plant n Pinrang Regency, 2020–2022</i>	253
5.1.13	Produksi Buah-buahan Menurut Kecamatan dan Jenis Tanaman di Kabupaten Pinrang (kuintal), 2021 and 2022 <i>Production of Fruits by Subdistrict and Kind of Plant in Pinrang Regency (kuintal), 2021 and 2022</i>	254
5.1.14	Produksi Buah–Buahan dan Sayuran Tahunan Menurut Jenis Tanaman di Kabupaten Pinrang (ton), 2020–2022 <i>Production of Annual Fruits and Vegetables by Kind of Plant in Pinrang Regency (ton), 2020–2022</i>	263
5.2	PERKEBUNAN ESTATE CROPS	
5.2.1	Luas Areal Tanaman Perkebunan Menurut Kecamatan dan Jenis Tanaman di Kabupaten Pinrang (ha), 2021 dan 2022 <i>Planted Area of Estate Crops by Subdistrict and Type of Crops in Pinrang Regency (ha), 2021 and 2022</i>	264
5.2.2	Produksi Perkebunan Menurut Kecamatan dan Jenis Tanaman di Kabupaten Pinrang (ton), 2021 dan 2022 <i>Production of Estate by Subdistrict and Type of Crops in Pinrang Regency (ton), 2021 and 2022</i>	271
5.2.3	Luas Areal, Produksi Produktivitas dan Petani Kelapa Dalam di Kabupaten Pinrang, 2022 <i>Area, Production, Produktivity and Farmer Coconut Deep by Subdistrict in Pinrang Regency, 2022</i>	278
5.2.4	Luas Areal, Produksi Produktivitas dan Petani Kelapa Hybrida di Kabupaten Pinrang, 2022 <i>Area, Production, Produktivity and Farmer Hybrid Coconut by Subdistrict in Pinrang Regency, 2022</i>	279

5.2.5	Luas Areal, Produksi Produktivitas dan Petani Kakao di Kabupaten Pinrang, 2022 <i>Area, Production, Produktivity and Farmer Cacao by Subdistrict in Pinrang Regency, 2022</i>	280
5.2.6	Luas Areal, Produksi Produktivitas dan Petani Kopi Robusta di Kabupaten Pinrang, 2022 <i>Area, Production, Produktivity and Farmer Robusta Coffee by Subdistrict in Pinrang Regency, 2022</i>	281
5.2.7	Luas Areal, Produksi Produktivitas dan Petani Kopi Arabika di Kabupaten Pinrang, 2022 <i>Area, Production, Produktivity and Farmer Arabica Coffee by Subdistrict in Pinrang Regency, 2022</i>	282
5.2.8	Luas Areal, Produksi Produktivitas dan Petani Jambu Mete di Kabupaten Pinrang, 2022 <i>Area, Production, Produktivity and Farmer Cashew by Subdistrict in Pinrang Regency, 2022</i>	283
5.2.9	Luas Areal, Produksi Produktivitas dan Petani Kemiri di Kabupaten Pinrang, 2022 <i>Area, Production, Produktivity and Farmer Candlenut by Subdistrict in Pinrang Regency, 2022</i>	284
5.2.10	Luas Areal, Produksi Produktivitas dan Petani Cengkeh di Kabupaten Pinrang, 2022 <i>Area, Production, Produktivity and Farmer Clove by Subdistrict in Pinrang Regency, 2022</i>	285
5.2.11	Luas Areal, Produksi Produktivitas dan Petani Kapuk di Kabupaten Pinrang, 2022 <i>Area, Production, Produktivity and Farmer Kapok by Subdistrict in Pinrang Regency, 2022</i>	286
5.2.12	Luas Areal, Produksi Produktivitas dan Petani Lada di Kabupaten Pinrang, 2022 <i>Area, Production, Produktivity and Farmer Pepper by Subdistrict in Pinrang Regency, 2022</i>	287

5.2.13	Luas Areal, Produksi Produktivitas dan Petani Vanili di Kabupaten Pinrang, 2022 <i>Area, Production, Produktivity and Farmer Vanilla by Subdistrict in Pinrang Regency, 2022</i>	288
5.2.14	Luas Areal, Produksi Produktivitas dan Petani Aren di Kabupaten Pinrang, 2022 <i>Area, Production, Produktivity and Farmer Aren by Subdistrict in Pinrang Regency, 2022</i>	289
5.2.15	Luas Areal, Produksi Produktivitas dan Petani Pinang di Kabupaten Pinrang, 2022 <i>Area, Production, Produktivity and Farmer Areca Nut by Subdistrict in Pinrang Regency, 2022</i>	290
5.2.16	Luas Areal, Produksi Produktivitas dan Petani Pala di Kabupaten Pinrang, 2022 <i>Area, Production, Produktivity and Farmer Nutmeg by Subdistrict in Pinrang Regency, 2022</i>	291
5.2.17	Luas Areal, Produksi Produktivitas dan Petani Kelapa Sawit di Kabupaten Pinrang, 2022 <i>Area, Production, Produktivity and Farmer Palm Oil by Subdistrict in Pinrang Regency, 2022</i>	292
5.2.18	Luas Areal, Produksi Produktivitas dan Petani Nilam di Kabupaten Pinrang, 2022 <i>Area, Production, Produktivity and Farmer Patchouli by Subdistrict in Pinrang Regency, 2022</i>	293
5.3	TANAMAN PANGAN FOOD CROPS	
5.3.1	Luas Panen, Produktivitas, dan Produksi Padi Menurut Kecamatan di Kabupaten Pinrang (ha), 2022 <i>Harvested Area, Productivity, dan Production of Paddy by Subdistrict in Pinrang Regency (ha), 2022</i>	294
5.3.2	Produksi Padi ¹ dan Beras Menurut Kecamatan di Kabupaten Pinrang (ha), 2022 <i>Paddy and Rice Production¹ by Subdistrict in Pinrang Regency (ha), 2022</i>	295

5.3.3	Produksi Jagung dan Kedelai Menurut Kecamatan di Kabupaten Pinrang (ha), 2022 <i>Production of Maize and Soybeans by Subdistrict in Pinrang Regency (ha), 2022</i>	296
5.3.4	Luas Tanah Menurut Kecamatan dan Jenis Pengairan di Kabupaten Pinrang (hektar), 2022 <i>Land Area by Subdistrict and Type of Irrigation in Pinrang Regency, 2022</i>	297
5.3.5	Luas Panen dan Produksi Jagung Menurut Kecamatan di Kabupaten Pinrang, 2022 <i>Harvested Area and Production of Maize by Subdistrict in Pinrang Regency, 2022</i>	300
5.3.6	Luas Panen dan Produksi Ketela Pohon Menurut Kecamatan di Kabupaten Pinrang, 2022 <i>Harvested Area and Production of Cassava by Subdistrict in Pinrang Regency, 2022</i>	301
5.3.7	Luas Panen dan Produksi Ketela Rambat Menurut Kecamatan di Kabupaten Pinrang, 2022 <i>Harvested Area and Production of Sweet Potatoes by Subdistrict in Pinrang Regency, 2022</i>	302
5.3.8	Luas Panen dan Produksi Kacang Tanah Menurut Kecamatan di Kabupaten Pinrang, 2022 <i>Harvested Area and Production of Peanuts by Subdistrict in Pinrang Regency, 2022</i>	303
5.3.9	Luas Panen dan Produksi Kacang Kedelai Menurut Kecamatan di Kabupaten Pinrang, 2022 <i>Harvested Area and Production of Soybeans by Subdistrict in Pinrang Regency, 2022</i>	304
5.3.10	Luas Panen dan Produksi Kacang Hijau Menurut Kecamatan di Kabupaten Pinrang, 2022 <i>Harvested Area and Production of Green Beans by Subdistrict in Pinrang Regency, 2022</i>	305
5.4	PETERNAKAN LIVESTOCK	

5.4.1	Populasi Ternak Menurut Kecamatan dan Jenis Ternak di Kabupaten Pinrang (ekor), 2021 dan 2022 <i>Livestock Population by Subdistrict and Kind of Livestock in Pinrang Regency (heads), 2021 and 2022</i>	306
5.4.2	Populasi Unggas Menurut Kecamatan dan Jenis Unggas di Kabupaten Pinrang (ekor), 2021 dan 2022 <i>Poultry Population by Subdistrict and Kind of Poultry in Pinrang Regency (heads), 2021 and 2022</i>	309
5.4.3	Produksi Daging Ternak Menurut Kecamatan dan Jenis Ternak di Kabupaten Pinrang (kg), 2021 dan 2022 <i>Meat Production by Subdistrict and Kind of Livestock in Pinrang Regency (kg), 2021 and 2022</i>	311
5.4.4	Produksi Daging Unggas Menurut Kecamatan dan Jenis Unggas di Kabupaten Pinrang (kg), 2021 dan 2022 <i>Poultry Meat Production by Subdistrict and Kind of Poultry in Pinrang Regency (kg), 2021 and 2022</i>	314
5.4.5	Produksi Telur Unggas dan Susu Sapi Menurut Kecamatan di Kabupaten Pinrang (kg), 2021 dan 2022 <i>Production of Poultry Eggs and Cow Milk by Subdistrict in Pinrang Regency (kg), 2021 and 2022</i>	316
5.4.6	Jumlah Ternak yang Dipotong Menurut Kecamatan dan Jenis Ternak di Kabupaten Pinrang, 2022 <i>Livestock Slaughtered by Sub District and Kind of Livestock in Pinrang Regency, 2022</i>	318
5.5	PERIKANAN	
	FISHERY	
5.5.1	Luas Usaha Budidaya Ikan Dirinci Tiap Kecamatan Di Kabupaten Pinrang, 2022 (Ha) <i>Area of Fish Effort by District in Pinrang regency, 2022 (Ha)</i>	319
5.5.2	Luas Dan Produksi Serta Nilai Produksi Usaha Budidaya Udang Di Kabupaten Pinrang, 2022 <i>Area of Fish Effort by District in Pinrang regency, 2022 (Ha)</i>	320
5.5.3	Luas Pemeliharaan/Penangkapan Ikan Dirinci Tiap	

	Kecamatan di Kabupaten Pinrang Tahun 2022 (Ha) <i>Area of Fish Conservation by District in Pinrang Regency Year 2022</i> (Ha)	321
5.5.4	Produksi Perikanan di Kabupaten Pinrang Menurut Bulan Tahun, 2022 <i>Production of Fishery by Month in Pinrang Regency, 2022</i>	322
5.5.5	Produksi Total Ikan Asin/Olahan Menurut Jenis Perikanan Tiap Kecamatan di Kabupaten Pinrang, 2022 <i>Total Production of Briny Fish by Kinds of Fishery by District in Pinrang Regency, 2022</i>	324
5.5.6	Produksi Total Ikan Segar Dari Sumber Budidaya Per Kecamatan Di Kabupaten Pinrang, 2022 <i>Total Production of Fresh Fish by Kinds of Fishery by District in Pinrang Regency, 2022</i>	325
5.5.7	Produksi Perikanan Dirinci Tiap Kecamatan Di Kabupaten Pinrang, 2022 (Ton) <i>Production of Fishery by District in Pinrang Regency, 2022 (Ton)</i>	326
5.5.8	Banyaknya Nelayan / Petani Ikan Dirinci Tiap Kecamatan di Kabupaten Pinrang, 2022 (Orang) <i>Number of Fisherman/Farmer by District in Pinrang Regency, 2022</i> (Person).....	327
5.5.9	Banyaknya Rumah tangga / Perusahaan Perikanan Dirinci Tiap Kecamatan di Kabupaten Pinrang, 2022 <i>Number of Fisherman/Farmer by District in Pinrang Regency, 2022</i>	328
5.5.10	Jumlah Dan Jenis Armada Penangkapan Ikan Yang Digunakan Dirinci Tiap Kecamatan Di Kabupaten Pinrang, 2022 <i>The Number and Type of Fishing Fleet Which is Used in every District in Pinrang, 2022</i>	329
5.5.11	Luas Areal Dan Produksi Rumput Laut Dirinci Tiap Kecamatan di Kabupaten Pinrang, 2022 <i>Area and Production of Seaweed in Every Subdistrict in Pinrang, 2022.</i>	330
5.6	KEHUTANAN FORESTY	

5.6.1	Luas Kawasan Hutan Menurut Kecamatan di Kabupaten Pinrang (hektar), 2022 <i>Forest Area by Subdistrict in Pinrang Regency (hectare), 2022</i>	331
5.6.2	Luas Kawasan Hutan Menurut Fungsinya dan Kecamatan di Kabupaten Pinrang (hektar), 2022 <i>Forest Area by function and Subdistrict in Pinrang Regency (hectare), 2022</i>	333
5.7	KETERSEDIAAN PANGAN FOOD AVAILABILITY	
5.7.1	Data Ketersediaan Surplus Minus Kelompok Pangan Per Kecamatan di Kabupaten Pinrang, 2022 <i>Data on Availability of Food Group by Subdistrict in Pinrang Regency, 2022</i>	334
6.	INDUSTRI, PERTAMBANGAN, DAN ENERGI/ INDUSTRY, MINING, AND ENERGY	
6.1	Daya Terpasang, Produksi, dan Distribusi Listrik PT. PLN (Persero) pada Cabang/Ranting PLN Menurut Kecamatan di Kabupaten Pinrang, 2022 <i>Installed Electricity Power, Production, and Distribution of PT. PLN (Persero) at PLN Branch by Subdistrict in Pinrang Regency, 2022.....</i>	343
6.2	Jumlah Pelanggan Listrik Menurut Kecamatan di Kabupaten Pinrang, 2019–2022 <i>Number of Electricity Customers by Subdistrict in Pinrang Regency, 2019–2022</i>	344
6.3	Jumlah Pelanggan dan Air yang Disalurkan Menurut Kecamatan di Kabupaten Pinrang, 2022 <i>Number of Customers and Distributed Water by Subdistrict in Pinrang Regency, 2022</i>	345
6.4	Produksi dan Distribusi Listrik PT. PLN (Persero) pada Cabang/ Ranting PLN Menurut Jenis Pelanggan di Kabupaten Pinrang, 2022 <i>Production and Distribution of PT. PLN (Persero) at PLN Branch by Customer Type in Pinrang Regency, 2022</i>	346
6.5	Jumlah Pelanggan Pada PT (Persero) PLN Wilayah	

	VII Cabang Pinrang Dirinci Menurut Jenis Tarif, 2022 <i>Number Of Consumers In Electricity Branch Region VII Pinrang By Kinds Of Tariff, 2022</i>	347
6.6	Jumlah Pelanggan, Daya Terpasang Dan Energi Listrik Terjual Tiap Unit, 2022 <i>Number of Consumers, Electricity Energy Attached And Sold By Unit, 2022</i>	348
6.7	Jumlah Perusahaan, Tenaga Kerja, dan Nilai Produksi Menurut Klasifikasi Industri di Kabupaten Pinrang, 2022 <i>Number of Establishment, Employees, and Production Value by Industrial Classification in Pinrang Regency, 2022</i>	349
6.8	Perkembangan Penerbitan Tanda Daftar Perusahaan Menurut Golongan Usaha di Kabupaten Pinrang, 2022 <i>Development Of The Publishing Business Registration By Type Of The Company In Pinrang, 2022</i>	356
6.9	Perkembangan Penerbitan Tanda Daftar Perusahaan Menurut Bentuk Perusahaan di Kabupaten Pinrang, 2022 <i>Development Of The Publishing Business Registration By Form Of The Company In Pinrang, 2022</i>	357
7.	PARIWISATA/TOURISM	
7.1	Jumlah Rumah Makan/Restoran Menurut Kecamatan di Kabupaten Pinrang, 2021–2022 <i>Number of Restaurants by Subdistrict in Pinrang Regency, 2021–2022</i>	365
7.2	Jumlah Hotel dan Akomodasi Lainnya Menurut Klasifikasi di Kabupaten Pinrang, 2015-2022 <i>Number of Hotel and Other Accomodations by Classification in Pinrang Regency, 2015-2022</i>	366
7.3	Rata-rata Lama Menginap Tamu Asing dan Tamu Domestik Menurut Bulan di Kabupaten Pinrang (hari), 2020-2022 <i>Average Length of Stay of Foreign and Domestic Visitors by Month in Pinrang Regency (day), 2020-2022</i>	367

7.4	Persentase Tingkat Penghunian Kamar Hotel dan Akomodasi Lainnya Menurut Bulan di Kabupaten Pinrang, 2020-2022 <i>Room Occupancy Rate of Hotels and Other Accommodations by Month in Pinrang Regency, 2020-2022</i>	368
7.5	Jumlah Objek Wisata / Potensi Wisata Kabupaten Pinrang, 2022 <i>Number of Tourism Object / Tourism Potential of Pinrang Regency, 2022</i>	369
7.6	Jumlah Kunjungan Wisatawan Kabupaten Pinrang, 2018-2022 <i>Number of Tourism Visitors in Pinrang Regency, 2018-2022</i>	371
8.	TRANSPORTASI DAN KOMUNIKASI/ TRANSPORTATION AND COMMUNICATION	
8.1	TRANSPORTASI TRANSPORTATION	
8.1.1	Panjang Jalan ¹ Menurut Tingkat Kewenangan Pemerintahan di Kabupaten Pinrang (km), 2020-2022 <i>Length of Roads¹ by Level of Government Authority in Pinrang Regency (km), 2020-2022</i>	379
8.1.2	Panjang Jalan Menurut Jenis Permukaan Jalan di Kabupaten Pinrang (km), 2020-2022 <i>Length of Roads by Type of Road Surface in Pinrang Regency (km), 2020-2022</i>	380
8.1.3	Panjang Jalan Menurut Kondisi Jalan di Kabupaten Pinrang (km), 2020-2022 <i>Length of Roads by Condition of Roads in Pinrang Regency (km), 2020-2022</i>	381
8.1.4	Panjang Jalan Menurut Kecamatan di Kabupaten Pinrang (km), 2022 <i>Length of Roads by Subdistrict in Pinrang Regency (km), 2022</i>	382
8.1.5	Panjang Jalan Menurut Kecamatan dan Jenis Permukaan Jalan di Kabupaten Pinrang (km), 2022 <i>Length of Roads by Subdistrict and Level of Government Authority in Pinrang Regency (km), 2022</i>	383
8.1.6	Panjang Jalan Menurut Jenis Permukaan dan Kondisi Jalan di Kabupaten Pinrang (km), 2022	

	<i>Length of Roads by Type of Road Surface and Road Condition in Pinrang Regency (km), 2022</i>	384
8.1.7	Jumlah dan Panjang Jembatan Menurut Jenisnya dan Tingkat Pemerintahan yang Berwenang Kabupaten Pinrang 2022 <i>Number and Length of Bridge by Type and Authoritative Govermental Storey Pinrang Regency, 2022</i>	385
8.1.8	Jumlah Angkutan yang Layak Jalan Menurut Jenis Kendaraan di Kabupaten Pinrang, 2019-2022 <i>Number of Motor Vehicles by Type of Vehicle in Pinrang Regency, 2019-2022</i>	386
8.1.9	Jumlah Kecelakaan Menurut Jenis Kecelakaan di Kabupaten Pinrang, 2019-2022 <i>Number of Accidents by Type of Accident in Pinrang District, 2019-2022</i>	387
8.2	KOMUNIKASI COMMUNICATION	
8.2.1	Jumlah Kantor Pos Pembantu Menurut Kecamatan di Kabupaten Pinrang, 2019–2022 <i>Number of Post Offices Subsidiaries by Subdistrict in Pinrang Regency, 2019–2022</i>	388
9.	PERBANKAN, KOPERASI, DAN HARGA-HARGA/ BANKING, COOPERATIVE, AND PRICES	
9.1	Jumlah Koperasi Aktif Menurut Kecamatan di Kabupaten Pinrang, 2019–2022 <i>Number of Active Cooperative by Subdistrict in Pinrang Regency, 2019–2022</i>	395
9.2	Jumlah Koperasi Menurut Jenis Koperasi dan Kecamatan di Kabupaten Pinrang, 2022 <i>Number of Cooperative by Kind of Cooperative and Subdistrict in Pinrang Regency, 2022</i>	396
9.3	Jumlah Koperasi Menurut Jenis Koperasi dan Kecamatan di Kabupaten Pinrang, 2022 <i>Number of Cooperatives by Type of Cooperative and Subdistrict in Pinrang Regency, 2022</i>	397

9.4	Jumlah Usaha Mikro dan Kecil Menurut Kecamatan Pada Dinas koperasi dan UKM Kabupaten Pinrang, 2022 <i>Number of Micro and Small Enterprises by Subdistrict in Department of Cooperatives and Small and Medium Enterprises Pinrang Regency of Pinrang Regency, 2022</i>	398
9.5	Jumlah Usaha Mikro dan Kecil Menurut Jenis Usaha Pada Dinas koperasi dan UKM Kabupaten Pinrang, 2022 <i>Number of Micro and Small Enterprises by Enterprises in Department of Cooperatives and Small and Medium Enterprises Pinrang Regency of Pinrang Regency, 2022</i>	399
9.6	Harga Bahan-Bahan Bangunan di Kabupaten Pinrang, 2022 <i>The Price of Building Materials in Pinrang Regency, 2022</i>	400
10.	PENGELUARAN PENDUDUK/POPULATION EXPENDITURE	
10.1	Rata-rata Pengeluaran per Kapita Sebulan Menurut Kelompok Komoditas (rupiah) di Kabupaten Pinrang, 2021 dan 2022 <i>Monthly Average Expenditure per Capita by Commodity Group (rupiahs) in Pinrang Regency, 2021 and 2022</i>	453
10.2	Persentase Pengeluaran per Kapita Sebulan Menurut Kelompok Komoditas di Kabupaten Pinrang, 2021 dan 2022 <i>Percentage of Monthly Expenditure per Capita by Commodity Group in Pinrang Regency, 2021 and 2022</i>	454
10.3	Persentase Penduduk Menurut Golongan Pengeluaran Per Kapita Sebulan di Kabupaten Pinrang, 2021 dan 2022 <i>Percentage of Population by Per Capita Spending Group a Month in Pinrang Regency, 2021 and 2022</i>	455
11.	PERDAGANGAN/TRADE	
11.1	Jumlah Sarana Perdagangan Menurut Jenisnya di Kabupaten Pinrang, 2022 <i>Number of Trading Facilities by Type of Facility in Pinrang Regency, 2022</i>	463
11.2	Jumlah Pedagang Menurut Kecamatan di Kabupaten Pinrang, 2022 <i>Number of Merchants by Subdistrict in Pinrang Regency, 2022</i>	464

11.3	Jumlah Perusahaan Menurut Bentuk Badan Hukum di Kabupaten Pinrang, 2019-2022 <i>Number of Establishments by Type of Business Entity in Pinrang Regency, 2019-2022.....</i>	465
12.	SISTEM NERACA REGIONAL/SYSTEM OF REGIONAL ACCOUNTS	
12.1.	Produk Domestik Regional Bruto Atas Dasar Harga Berlaku Menurut Lapangan Usaha di Kabupaten Pinrang (juta rupiah), 2019-2022 <i>Gross Regional Domestic Product at Current Market Prices by Industry in Pinrang Regency (million rupiahs), 2019-2022</i>	476
12.2	Produk Domestik Regional Bruto Atas Dasar Harga Konstan 2012 Menurut Lapangan Usaha di Kabupaten Pinrang (juta rupiah), 2019-2022 <i>Gross Regional Domestic Product at 2012 Constant Market Prices by Industry in Pinrang Regency (million rupiahs), 2019-2022</i>	478
12.3	Distribusi Persentase Produk Domestik Regional Bruto Atas Dasar Harga Berlaku Menurut Lapangan Usaha di Kabupaten Pinrang, 2019-2022 <i>Percentage Distribution of Gross Regional Domestic Product at Current Market Prices by Industry in Pinrang Regency, 2019-2022.....</i>	480
12.4	Laju Pertumbuhan Produk Domestik Regional Bruto Atas Dasar Harga Konstan 2012 Menurut Lapangan Usaha di Kabupaten Pinrang (persen), 2019-2022 <i>Growth Rate of Gross Regional Domestic Product at 2012 Constant Market Prices by Industry in Pinrang Regency (percent), 2019-2022.....</i>	482
12.5	Produk Domestik Regional Bruto Atas Dasar Harga Berlaku Menurut Jenis Pengeluaran di Kabupaten Pinrang (miliar rupiah), 2018-2022 <i>Gross Regional Domestic Product at Current Market Prices by Type of Expenditure in Pinrang Regency (billion rupiahs), 2018-2022</i>	484
12.6	Produk Domestik Regional Bruto Atas Dasar Harga Konstan 2012 Menurut Jenis Pengeluaran di Kabupaten Pinrang (miliar rupiah), 2018-2022 <i>Gross Regional Domestic Product at 2012 Constant Market Prices by Type of Expenditure in Pinrang Regency (billion rupiahs), 2018-2022...</i>	485

12.7	Indeks Implisit Produk Domestik Regional Bruto Seri 2012 Menurut Lapangan Usaha di Kabupaten Pinrang, 2019–2022 <i>Implicit Index 2012 Series of Gross Regional Domestic Product by Business Field in Pinrang Regency, 2019–2022.....</i>	486
12.8	Laju Implisit Produk Domestik Regional Bruto Seri 2012 Menurut Lapangan Usaha di Kabupaten Pinrang (persen), 2019–2022 <i>Growth Rate of Implicit Index 2012 Series of Gross Regional Domestic Product by Business Field in Pinrang Regency (percent), 2019–2022.....</i>	488
13.	PERBANDINGAN ANTAR KABUPATEN/ KOTA/ REGENCY/MUNICIPAL COMPARISON	
13.1	Jumlah Penduduk Menurut Kabupaten/Kota di Provinsi Sulawesi Selatan (ribu), 2019–2022 <i>Population by Regency/Municipality in Sulawesi Selatan Province (thousand), 2019–2022.....</i>	496
13.2	Laju Pertumbuhan Produk Domestik Regional Bruto Atas Dasar Harga Konstan 2012 Menurut Kabupaten/ Kota di Provinsi Sulawesi Selatan (persen), 2019–2022 <i>Rate of Growth of Gross Regional Domestic Products at Constant 2012 Prices by Regency/Municipality in Sulawesi Selatan Province (percent), 2019–2022.....</i>	497
13.3	Jumlah Penduduk Miskin Menurut Kabupaten/ Kota di Provinsi Sulawesi Selatan (ribu), 2019–2022 <i>Number of Poor Population by Regency/Municipality in Sulawesi Selatan Province (thousand), 2019–2022</i>	498
13.4	Indeks Pembangunan Manusia Menurut Kabupaten/ Kota di Provinsi Sulawesi Selatan, 2019–2022 <i>Human Development Index by Regency/Municipality in Sulawesi Selatan Province, 2019–2022</i>	499

DAFTAR GAMBAR/LIST OF FIGURES

		Halaman Page
1.1	Luas Daerah menurut Kecamatan di Kabupaten Pinrang, 2022 <i>Area of Subdistrict in Pinrang Regency, 2022</i>	5
1.2	Jarak dari Ibukota Menurut Kecamatan di Kabupaten Pinrang (km), 2022 <i>Distance to Capital by Subdistrict in Pinrang Regency, 2022.....</i>	6
2.1	Jumlah Desa ¹ /Kelurahan Menurut Kecamatan di Kabupaten Pinrang, 2022 <i>Number of Villages¹/Kelurahan by Subdistrict in Pinrang Regency, 2022.....</i>	18
2.2	Pegawai Negeri Sipil (PNS) Menurut Jabatan dan Jenis Kelamin di Kabupaten Pinrang, Desember 2022 <i>Civil Servants by Occupation and Sex in Pinrang Regency, December 2022.....</i>	19
3.1	Kepadatan Penduduk Menurut Kecamatan di Kabupaten Pinrang, 2022 <i>Population Density by Subdistrict in Pinrang Regency, 2022</i>	44
4.1	Rasio Guru Terhadap Murid Kabupaten Pinrang, 2022/2022 <i>Teacher to Student Ratio in Pinrang Regency, 2022/2022.....</i>	77
5.1	Produktivitas Kakao menurut Kecamatan di Kabupaten Pinrang (Kg/Ha), 2022 <i>Productivity of Cacao by Subdistrict in Pinrang Regency (Kg/Ha), 2022</i>	209
6.1	Jumlah Pelanggan Listrik di Kabupaten Pinrang, 2017-2022 <i>Number of Electricity Customers in Pinrang Regency, 2017-2022.....</i>	342
7.1	Persentase Tingkat Penghunian Kamar Hotel dan Akomodasi Lainnya di Kabupaten Pinrang, 2020-2022 <i>Room Occupancy Rate of Hotels and Other Accommodations in Pinrang Regency, 2020-2022.....</i>	364
8.1	Panjang Jalan Menurut Tingkat Kewenangan Pemerintahan di Kabupaten Pinrang (km), 2022 <i>Distribution of Road Length by Level of Government Authority in Pinrang Regency (km), 2022.....</i>	377

8.2	Distribusi Panjang Jalan Menurut Jenis Permukaan Jalan di Kabupaten Pinrang (km), 2022 <i>Length of Roads by Level of Government Authority in Pinrang Regency (km), 2022</i>	378
9.1	Perbandingan Jumlah Koperasi dan Jenis Usaha Mikro dan Kecil di Kabupaten Pinrang, 2022 <i>Comparison between Number of Cooperatives and Number of Micro and Small Enterprises of Pinrang Regency, 2022</i>	394
10.1	Distribusi Pengeluaran per Kapita Sebulan Menurut Kelompok Komoditas (rupiah) Makanan di Kabupaten Pinrang, 2022 <i>Distribution of Monthly Average Expenditure per Capita by Food Commodity Group (rupiahs) in Pinrang Regency, 2022</i>	451
10.2	Distribusi Pengeluaran per Kapita Sebulan Menurut Kelompok Komoditas (rupiah) Bukan Makanan di Kabupaten Pinrang, 2022 <i>Distribution of Monthly Average Expenditure per Capita by Non Food Commodity Group (rupiahs) in Pinrang Regency, 2022</i>	452
11.1	Distribusi Pedagang Kecil Menurut Kecamatan di Kabupaten Pinrang, 2022 <i>Distribution of Small Trader by Subdistrict in Pinrang Regency, 2022</i>	462
12.1	Distribusi Persentase Produk Domestik Regional Bruto Atas Dasar Harga Berlaku Menurut Lapangan Usaha di Kabupaten Pinrang, 2022 <i>Percentage Distribution of Gross Regional Domestic Product at Current Market Prices by Industry in Pinrang Regency, 2022</i>	474
12.2	Laju Pertumbuhan Produk Domestik Regional Bruto Atas Dasar Harga Konstan 2011 Menurut Lapangan Usaha di Kabupaten Pinrang (persen), 2018-2022 <i>Growth Rate of Gross Regional Domestic Product at 2011 Constant Market Prices by Industry in Pinrang Regency (percent), 2018-2022</i>	475
13.1	Laju Pertumbuhan Produk Domestik Regional Bruto Atas Dasar Harga Konstan 2011 Menurut Kabupaten/ Kota di Provinsi Sulawesi Selatan (persen), 2022 <i>Rate of Growth of Gross Regional Domestic Products at Constant 2011 Prices by Regency/Municipality in South Sulawesi Province (percent), 2022</i>	494

13.2	Indeks Pembangunan Manusia Menurut Kabupaten/ Kota di Provinsi Sulawesi Selatan, 2022 <i>Human Development Index by Regency/Municipality in South Sulawesi Province, 2022</i>	495
------	---	-----

<https://pinrangkab.bps.go.id>

PENJELASAN UMUM/EXPLANATORY NOTES

Tanda-tanda, satuan-satuan, dan lain-lainnya yang digunakan dalam publikasi ini adalah sebagai berikut:

Symbols, measurement units, and acronyms which are used in this publication, are as follows:

1. TANDA-TANDA/SYMBOLS

Data tidak tersedia/Data not available	: ...
Tidak ada atau nol /Null or zero	: –
Data dapat diabaikan/Data negligible	: 0
Tanda decimal/Decimal point	: ,
Data tidak dapat ditampilkan/Not applicable	: NA
Angka estimasi/Estimated figures	: e
Angka diperbaiki/Revised figures	: r
Angka sementara/Preliminary figures	: x
Angka sangat sementara/Very preliminary figures	: xx
Angka sangat sangat sementara/Very very preliminary figures	: xxx

2. SATUAN/UNITS

barel/barrel	: 158,99 liter/ <i>litres</i> = 1/6,2898 m ³
hektar (ha)/ <i>hectare (ha)</i>	: 10 000 m ²
kilometer (km)/ <i>kilometres (km)</i>	: 1 000 meter/ <i>meters (m)</i>
knot/ <i>knot</i>	: 1,8523 km/jam (<i>km/hour</i>)
kuintal/ <i>quintal</i>	: 100 kg
KWh	: 1 000 Watt <i>hour</i>
MWh	: 1 000 KWh
liter (untuk beras)/ <i>litre (for rice)</i>	: 0,80 kg
MMSCF	: 1/35,3 m ³
metrik ton (m.ton)/ <i>metric ton (m. ton)</i>	: 0,98421 long ton = 1 000 kg
ons/ <i>ounce</i>	: 28,31 gram/ <i>grams</i>
ton	: 1 000 kg

Satuan lain: buah, dus, butir, helai/lembar, kaleng, batang, pulsa, ton kilometer (ton-km), jam, menit, persen (%).

Other units: unit, pack, pieces, sheet, tin, pulse, ton-kilometres(ton-km), hour, minute, percent (%).

Perbedaan angka di belakang koma disebabkan oleh pembulatan angka.

The difference in decimal numbers is caused by rounding.

DAFTAR SINGKATAN/ LIST OF ABBREVIATIONS

SI	: Stasiun Iklim
SIMPK	: Stasiun Meteorologi Pertanian Khusus
t.t	: Tempat tidur
BCG	: Bacillus Calmette Guerin
DPT	: Difteri, Pertusis, Tetanus
TT	: Tetanus Toxoid
IOT	: Industri Obat Tradisional/ <i>Traditional Medicine Industry</i>
IKOT	: Industri Kecil Obat Tradisional/ <i>Traditional Medicine Small</i>
Alkes	: Alat kesehatan/ <i>Health Kits</i>
PKRT	: Perbekalan Kesehatan Rumah tangga/ <i>Household Health Logistics</i>
Kompl	: Komplemen/ <i>Complement</i>
IRTP	: Industri Pangan Produksi Rumah Tangga/ <i>Foods Home Industry</i>
PBF	: Pedagang Besar Farmasi/ <i>Pharmacy Whole-seller</i>
GFK	: Gudang Farmasi Kab/Kota/Regency/ <i>Municipality Pharmacy Warehouse</i>
RB	: Rumah Bersalin/ <i>Delivery House</i>
Pustu	: Puskesmas pembantu/ <i>Auxiliary Public Health Center</i>
BP	: Balai Pengobatan/ <i>Polyclinic</i>
TPS	: Tempat Pembuangan Sementara / <i>landfill</i>
Jamkesmas	: Jaminan kesehatan masyarakat miskin/ <i>Poor public health insurance</i>
PJKMU	: Program Jaminan Kesehatan Masyarakat Umum
SIUP	: Surat Ijin Usaha Perdagangan/ <i>Trading Permission Letter</i>
TDP	: Tanda Daftar Perusahaan/ <i>Company Registration Identity</i>
API	: Angka Pengenal Importir/ <i>Importer's Identity Number</i>

Statistik Kunci, 2020–2022

Key Statistics, 2020–2022

Rincian/Description	Satuan/Unit	2020	2021	2022
(1)	(2)	(3)	(4)	(5)
SOSIAL/SOCIAL				
Penduduk ¹ /Population ¹	ribu/thousand	403,9	407,37	411,80
Laju Pertumbuhan Penduduk ¹ /Population Growth ¹	%	1,37	0,83	1,08
Angka Harapan Hidup ^{1-e} /Life Expectancy Rate ¹	tahun/years	69,61	69,77	70,15
Harapan Lama Sekolah (HLS)/ Old School Expectations	tahun/years	13,23	13,24	13,25
Tingkat Partisipasi Angkatan Kerja -TPAK ^{2,3} Labour Force Participation Rate-LFPR ^{2,3}	%	59,11	57,78	57,72
Tingkat Pengangguran Terbuka-TPT ^{2,3} Unemployment Rate-UR ^{2,3}	%	4,19	4,06	2,79
Penduduk Miskin ⁴ /Poor People ⁴	ribu/thousand	33,56	33,51	33,64
Persentase Penduduk Miskin ⁴ Percentage of Poor People ⁴	%	8,86	8,81	8,79
Indeks Pembangunan Manusia-IPM ⁵ Human Development Index ⁵	—	71,26	71,45	71,97
EKONOMI/ECONOMIC				
Produk Domestik Regional Bruto (PDRB) Harga Berlaku ⁶ Gross Regional Domestic Bruto (GRDP) at Current Price ⁶	juta rupiah million rupiahs	20 083,01	21 758,58	23 765,15
Laju Pertumbuhan Ekonomi ⁷ /Economic Growth ⁷	%	0,44	5,04	4,52
PDRB Per Kapita Harga Berlaku ^{6,8} Per Capita of GRDP at Current Price ^{6,8}	juta rupiah million rupiahs	49,84	53,41	57,71

Catatan/Notes: ¹ Data 2020 hasil Hasil Proyeksi Penduduk Indonesia 2011–2035 (Pertengahan tahun/Juni). Data 2021 hasil Hasil Sensus Penduduk (SP) 2021 (September). Data 2022 hasil Hasil Proyeksi Penduduk Interim 2021–2023 (Pertengahan tahun/Juni)/The 2020 data was the result of Indonesia Population Projection 2011–2035 (mid year/ June). The 2021 data was the result of 2021 Population Census (September). The 2022 data was the result of Interim Population Projection 2021–2023 (mid year/ June).

² Kondisi Agustus/Condition at August

³ Menggunakan penimbang hasil proyeksi penduduk Survei Penduduk Antar Sensus (SUPAS) 2016/Weighted by the population projection results of the Intercensal Population Survey (SUPAS) 2016

⁴ Kondisi Maret/Condition at March

⁵ Sejak tahun 2011, IPM dihitung dengan metode baru. Komponen IPM metode baru adalah angka harapan hidup saat lahir, harapan lama sekolah, rata-rata lama sekolah, dan pengeluaran per kapita/Since 2011, HDI was calculated using new method. New HDI component are life expectancy at birth, expected years of schooling, means years of schooling, and expenditure per capita

⁶ Mulai tahun 2011 mengadopsi System of National Account 2009 (SNA 2009)/Since 2011 is in line with System of National Account 2009 (SNA 2009)

⁷ Menggunakan tahun dasar 2011 (2011=100)/Using 2011 base year (2011=100)

⁸ Menggunakan proyeksi penduduk berdasarkan hasil SP2011/Using population projection based on SP2011



<https://pinrangkab.bps.go.id>



PENJELASAN TEKNIS

1. **Desa/Kelurahan Tepi Laut** adalah desa/kelurahan yang sebagian atau seluruh wilayahnya bersinggungan langsung dengan laut, baik berupa pantai maupun tebing karang.
2. **Desa/Kelurahan bukan tepi laut** adalah desa/kelurahan yang wilayahnya tidak bersinggungan langsung dengan laut.
3. **Desa/Kelurahan Lereng/ Puncak** adalah desa/kelurahan yang sebagian besar wilayahnya berada di puncak gunung/ pegunungan atau terletak di antara puncak sampai lembah.
4. **Desa/Kelurahan lembah** adalah desa/kelurahan yang wilayahnya sebagian besar merupakan daerah rendah yang terletak di antara dua gunung/pegunungan atau daerah yang mempunyai kedudukan lebih rendah dibandingkan daerah sekitarnya.
5. **Desa/Kelurahan Dataran** adalah desa/kelurahan yang sebagian besar wilayahnya tampak datar, rata, dan membentang.

TECHNICAL NOTES

1. **Coastal Village/Coastal Sub-District** is a village/sub-district which some areas are intersect/directly adjacent to the sea, either gently sloping/flat beach or cliffs/reef.
2. **Non Coastal Village/Non Coastal Sub-District** is a village which has no area that intersect/directly adjacent to the sea.
3. **Slope/Peak Village/Sub-District** is a village/sub-district which the largest part of village/sub-district lies on the highest part of mount/mountain or lies between the peak to the valley.
4. **Valley Village/Sub-District area** is a village/sub-district with the largest part of the village/sub-district is a low area between two mountains or area that have a position lower than the surrounding areas.
5. **Flat Village/Sub-District** is a village/sub-district which the largest part of village1/sub-district looked plane, flat, and stretches.

ULASAN

Kabupaten Pinrang, merupakan salah satu kabupaten di Propinsi Sulawesi yang terletak kira-kira 185 Km di sebelah Utara Kota Makassar (Ibukota Propinsi Sulawesi Selatan). Secara astronomis, Kabupaten Pinrang terletak antara 3°19'-4°10' Lintang Selatan dan 119°26'-119°47' Bujur Timur, masing-masing berbatasan dengan sebelah:

- Utara : Kabupaten Tana Toraja
- Timur : Kabupaten Enrekang
- Selatan : Kota Pare-Pare
- Barat : Kabupaten Polewali Mandar (Sulawesi Barat)

Pada bulan Juli 2021, Kabupaten Pinrang mengalami penambahan 1 kelurahan sebagai hasil pemekaran dari 2 kelurahan yang terletak di Kecamatan Tiroang. Kelurahan baru tersebut adalah Kelurahan Samaturue dengan luas 12,5 Km².

Sehingga, wilayah administratif Kabupaten Pinrang berdasarkan Peraturan Daerah Kabupaten Pinrang Nomor 9 Tahun 2020 tentang Pembentukan Kelurahan Samaturue Kecamatan Tiroang, terbagi dalam 12 Kecamatan dan 109 Desa/Kelurahan (40 Kelurahan dan 69 Desa) dengan luas 1.961,77 Km². Adapun Kecamatan Lembang merupakan kecamatan terluas dengan luas 733,09 Km².

DESCRIPTION

Pinrang Regency is one of regencies in Sulawesi Selatan Province, located about 185 Km northern of Makassar (capital city of Sulawesi Selatan Province). Astronomically, Pinrang is located between 3°19'-4°10' South Latitude and 119°26'-119°47' East Longitude. In terms of geographic position, Pinrang has boundaries as follows:

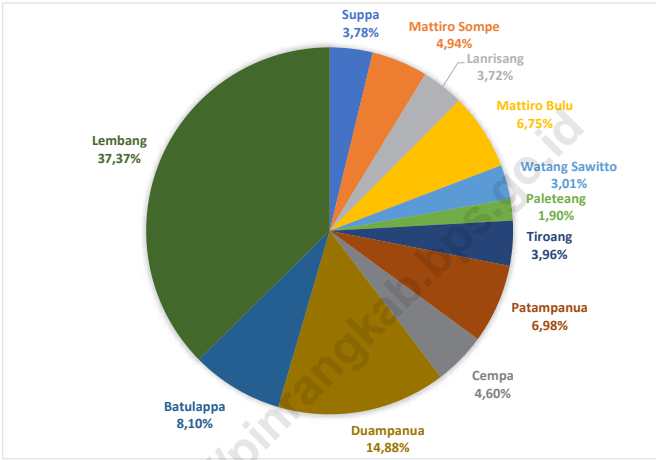
- *Northern : Tana Toraja Regency*
- *Eastern : Enrekang Regency*
- *Southern : Pare-Pare City*
- *Western : Polewali Mandar Regency (West Sulawesi)*

In July 2021, Pinrang Regency experienced the addition of 1 urban village as a result of the expansion of 2 urban villages located in Tiroang District. The new sub-district is Kelurahan Samaturue with an area of 12.5 Km².

Thus, administratively, total area of Pinrang Regency is about 1.961,77 Km² and based on the Pinrang Regency Regional Regulation Number 9 Year 2020 concerning the Establishment of the Samaturue Village Tiroang Subdistrict, which is divided into 12 subdistricts and consist of 109 villages/urban-village (69 villages and 40 urban/villages). Lembang is the largest subdistrict with an area of 733,09 Km².

Gambar 1.1
Figures

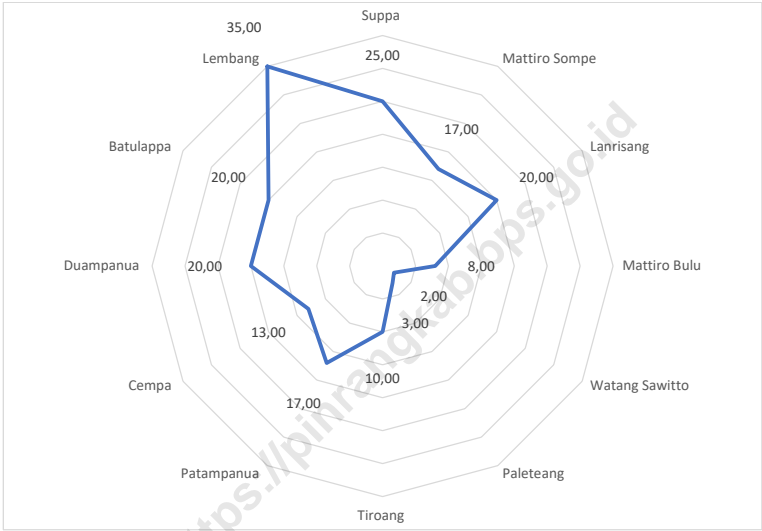
**Luas Daerah menurut Kecamatan di Kabupaten
Pinrang, 2022**
Area of Subdistrict in Pinrang Regency, 2022



Sumber/Source : Berdasarkan Peraturan Menteri Dalam Negeri No. 43 Tahun 2015 tanggal 17 Juni 2015
Based on Minister Of Home Affairs Regulation No 43/2015, June 17, 2015

Gambar 1.2
Figures

Jarak dari Ibukota Menurut Kecamatan di Kabupaten Pinrang (km), 2022
Distance to Capital by Subdistrict in Pinrang Regency, 2022



Sumber/Source : Berdasarkan Peraturan Menteri Dalam Negeri No. 43 Tahun 2015 tanggal 17 Juni 2015
Based on Minister Of Home Affairs Regulation No 43/2015, June 17, 2015

1.1 KEADAAN GEOGRAFI
GEOGRAPHY CONDITION

Tabel 1.1.1 **Luas Daerah dan Jumlah Pulau Menurut Kecamatan di Kabupaten Pinrang, 2022**
Table 1.1.1 **Total Area and Number of Islands by Subdistrict in Pinrang Regency, 2022**

Kecamatan Subdistrict	Ibukota Kecamatan Capital of Subdistrict	Luas Total Area (km ² /sq.km)
(1)	(2)	(3)
Suppa	Majennang	74,20
Mattiro Sompe	Langnga	96,99
Lanrisang	Jampue	73,01
Mattiro Bulu	Bua	132,49
Watang Sawitto	Sawitto	58,97
Paleteang	Laleng Bata	37,29
Tiroang	Tiroang	77,73
Patampanua	Teppo	136,85
Cempa	Cempa	90,30
Duampanua	Lampa	291,86
Batulappa	Bilajeng	158,99
Lembang	Tuppu	733,09
Pinrang	Watang Sawitto	1 961,77

Lanjutan Tabel/*Continued Table 1.1.1*

Kecamatan <i>Subdistrict</i>	Persentase terhadap Luas Wilayah <i>Percentage to Regency Area</i>	Jumlah Pulau <i>Number of Islands</i>
(1)	(4)	(5)
Suppa	3,78	2
Mattiro Sompe	4,94	-
Lanrisang	3,72	-
Mattiro Bulu	6,75	-
Watang Sawitto	3,01	-
Paleteang	1,90	-
Tiroang	3,96	-
Patampanua	6,98	-
Cempa	4,60	-
Duampanua	14,88	-
Batulappa	8,10	-
Lembang	37,37	-
Pinrang	100,00	2

Catatan/*Note*: Peraturan Menteri Dalam Negeri Nomor 72 Tahun 2020 tentang Perubahan atas Peraturan Menteri Dalam Negeri Nomor 137 Tahun 2018 tentang Kode dan Data Wilayah Administrasi Pemerintahan/*Regulation of the Minister of Home Affairs Number 72 of 2020 concerning Amendments to Regulation of the Minister of Home Affairs Number 137 of 2018 concerning Codes and Data for Government Administration Areas*

Sumber/*Source*: Kementerian Dalam Negeri/*Ministry of Home Affairs*

Tabel
Table 1.1.2**Tinggi Wilayah dan Jarak ke Ibukota Kabupaten Menurut
Kecamatan di Kabupaten Pinrang, 2022**
***Altitude and Distance to the Capital of Regency by
Subdistrict in Pinrang Regency, 2022***

Kecamatan <i>Subdistrict</i>	Tinggi Wilayah (mdpl) <i>Altitude (m a.s.l)</i>	Jarak ke Ibukota Kabupaten <i>Distance to the Capital of Regency</i>
(1)	(2)	(3)
Suppa	2 - 265	25,00
Mattiro Sompe	2 - 12	17,00
Lanrisang	2 - 14	20,00
Mattiro Bulu	12 - 228	8,00
Watang Sawitto	6 - 14	2,00
Paleteang	14 - 157	3,00
Tiroang	13 - 23	10,00
Patampanua	13 - 86	17,00
Cempa	2 - 18	13,00
Duampanua	2 - 965	20,00
Batulappa	20 - 1007	20,00
Lembang	2 - 1908	35,00
Pinrang	2 - 1908	0,00

Catatan/Note: ¹ Berdasarkan Peraturan Menteri Dalam Negeri No. 43 Tahun 2015 tanggal 17 Juni 2015/*Based on Minister Of Home Affairs Regulation No 43/2015, June 17, 2015*

² Berdasarkan informasi Kementerian Dalam Negeri Tahun 2020/*Based on information from Ministry of Home Affairs, 2019*

Sumber/Source: Kementerian Dalam Negeri/*Ministry of Home Affairs*

1.2 KEADAAN IKLIM
CLIMATE CONDITION

Tabel 1.2.1 Pengamatan Unsur Iklim Menurut Bulan di Stasiun
Table Pengamatan Badan Meteorologi Klimatologi dan Geofisika (BMKG), 2022
Observation of Climate Elements By Months at the Meteorology, Climatogy and Geophysics Agency Station, 2022

Bulan Month	Suhu/Temperature (°C)			Kelembaban/Humidity (%)		
	Minimum	Rata-rata Average	Maksimum Maximum	Minimum	Rata-rata Average	Maksimum Maximum
(1)	(2)	(3)	(4)	(5)	(6)	(7)
Januari/January	23,2	27,6	31,8	64,0	84,0	99,0
Februari/February	22,7	27,5	31,8	62,0	84,4	99,0
Maret/March	23,7	28,3	32,6	57,0	81,3	98,0
April/April	23,0	28,9	34,6	53,0	78,7	97,0
Mei/May	23,0	29,0	33,6	55,0	79,9	99,0
Juni/June	22,8	28,2	33,0	55,0	81,2	98,0
Juli/July	21,6	28,9	33,3	51,0	75,5	98,0
Agustus/August	21,4	29,3	33,8	43,0	69,7	96,0
September/September	22,6	29,0	33,8	50,0	75,8	96,0
Oktober/October	23,2	28,3	33,0	59,0	81,4	98,0
November/November	23,4	28,1	32,2	61,0	81,2	98,0
Desember/December	23,0	27,4	32,4	61,0	84,2	99,0

Lanjutan Tabel/*Continued Table* 1.2.1

Bulan Month	Kecepatan Angin (m/det) Wind Velocity (m/sec)			Tekanan Udara/Atmospheric Pressure (mb)		
	Minimum	Rata-rata Average	Maksimum Maximum	Minimum	Rata-rata Average	Maksimum Maximum
(1)	(8)	(9)	(10)	(11)	(12)	(13)
Januari/January	0,0	1,8	9,3	1 002,8	1 009,3	1 012,4
Februari/February	0,0	2,0	11,3	1 002,2	1 008,5	1 012,0
Maret/March	0,0	2,0	6,2	1 003,7	1 008,2	1 012,6
April/April	0,0	2,3	6,2	1 004,0	1 008,1	1 012,1
Mei/May	0,0	2,1	6,7	1 004,2	1 008,3	1 012,6
Juni/June	0,0	1,9	6,2	1 005,1	1 008,4	1 011,4
Juli/July	0,0	2,0	9,8	1 004,5	1 008,3	1 011,2
Agustus/August	0,0	2,0	5,7	1 005,3	1 008,6	1 012,5
September/September	0,0	2,0	6,7	1 004,7	1 009,1	1 013,2
Oktober/October	0,0	1,7	5,7	1 004,6	1 008,5	1 012,6
November/November	0,0	1,7	6,7	1 004,7	1 008,7	1 013,1
Desember/December	0,0	1,8	9,3	1 002,5	1 007,8	1 013,1

Lanjutan Tabel/*Continued Table 1.2.1*

Bulan Month	Jumlah Curah Hujan Number of Precipitation (mm)	Jumlah Hari Hujan (hari) Number of Rainy Days (day)	Penyinaran Matahari Duration of Sunshine (%)
(1)	(14)	(15)	(16)
Januari/January	669,7	21	4,2
Februari/February	834,2	24	3,9
Maret/March	324,2	17	5,0
April/April	134,7	13	6,9
Mei/May	340,9	14	6,5
Juni/June	198,7	20	6,0
Juli/July	34,4	8	6,9
Agustus/August	74,3	9	7,4
September/September	154,9	13	6,7
Oktober/October	355,0	23	5,3
November/November	567,2	24	5,1
Desember/December	962,7	23	4,1

Catatan/Note: -

Sumber/Source: Badan Meteorologi Klimatologi dan Geofisika (Stasiun Meteorologi Sultan Hasanuddin)/*Meteorological, Climatology, and Geophysical Agency (Sultan Hasanuddin Meteorological Station)*

<https://pinrangkab.bps.go.id>

PENJELASAN TEKNIS

1. Menurut Undang-Undang Dasar Republik Indonesia 1945 (hasil amandemen kedua), yaitu pada Bab VI tentang Pemerintahan Daerah, Pasal 18, Ayat 1, dinyatakan bahwa "Negara Kesatuan Republik Indonesia dibagi atas daerah-daerah provinsi dan daerah provinsi itu dibagi atas kabupaten dan kota, yang tiap-tiap provinsi, kabupaten, dan kota itu mempunyai pemerintahan daerah, yang diatur dengan undang-undang."
2. **Kecamatan** adalah wilayah administratif yang merupakan kepanjangan tangan dari pemerintah kabupaten atau kota. Kecamatan dipimpin oleh seorang camat, masing-masing merupakan pegawai negeri sipil serta bertanggung jawab kepada bupati atau walikota yang melingkupi batas-batas wilayahnya. Setiap kecamatan terdiri dari beberapa kelurahan/desa atau nama lain.
3. **Anggota Dewan Perwakilan Rakyat Daerah (DPRD)** dipilih melalui pemilihan umum (pemilu) dan dilantik dalam masa jabatan lima tahun.

TECHNICAL NOTES

1. *As stated in Undang-Undang Dasar Republik Indonesia 1945 (after second amendment), in Chapter IV, clause 18, verse 1, stated "Negara Kesatuan Republik Indonesia divided by Provinces whereas the province itself divided by Regencies and Cities, and owned local government and regulated by Constitution".*
2. **Subdistrict** is an administrative area located within Regency or City which led by Camat. Camat itself is a legal civil servant and report directly to Bupati or Walikota. Subdistrict consist of Urban Communities/ Village.
3. **Regional House of Representatives (DPRD) members** are elected through a general election and appointed for a five-years membership.

ULASAN**DESCRIPTION****2.1. Wilayah Administrasi**

Wilayah administrasi Pemerintah Daerah Pinrang dengan ibukota Watang Sawitto terbagi dalam 12 kecamatan yang membawahi 69 desa dan 40 kelurahan. Pada bulan Juli 2021, Kabupaten Pinrang mengalami penambahan 1 kelurahan sebagai hasil pemekaran dari 2 kelurahan yang terletak di Kecamatan Tiroang. Kelurahan baru tersebut adalah Kelurahan Samaturue dengan luas 12,5 Km².

Dari 12 kecamatan yang ada, Kecamatan Patampanua, Duampanua dan Lembang merupakan tiga kecamatan yang memiliki jumlah desa/kelurahan terbanyak. Kecamatan Patampanua terdiri dari 7 desa dan 4 kelurahan, Kecamatan Duampanua terdiri dari 10 desa dan 5 kelurahan, dan Kecamatan Lembang terdiri dari 14 desa dan 2 kelurahan.

2.2. Dewan Perwakilan Rakyat Daerah

Jumlah anggota DPRD Pinrang tahun 2023 sebanyak 40 orang, terdiri dari 34 Laki-Laki dan 6 Perempuan. Jumlah Anggota Terbanyak yaitu Fraksi Partai Demokrat sebanyak 8 orang, Golkar sebanyak 5 orang, Nasdem, PDIP, PKB, Berkarya dan PPP masing-masing sebanyak 4 orang.

2.3. Pegawai Negeri

Dalam prakteknya pada pelaksanaan pemerintah daerah pada

2.1. Local Government

Government Administrative Region of Pinrang consists of 12 subdistricts covering 69 villages and 40 urban villages. In July 2021, Pinrang Regency experienced the addition of 1 urban village as a result of the expansion of 2 urban villages located in Tiroang District. The new sub-district is Kelurahan Samaturue with an area of 12,5 Km².

Patampanua Subdistrict, Duampanua Subdistrict and Lembang Subdistrict are the most of number village and urban village. Patampanua Subdistrict consists of 7 villages and 4 urban villages, Duampanua Subdistrict consists of 10 villages and 5 urban villages, and Lembang Subdistrict consists of 14 villages and 2 urban villages.

2.2. Regional House of Representative

Pinrang Regional House of Representative's number of members in 2022 is 40, consisting of 34 men and 6 women. Its highest number is the Democratic Party which is consisted of 8 people, 5 people of Golkar, Nasdem, PDIP, PKB, Berkarya and PPP which consist of 4 people in each.

2.3. Civil Servant

In practice. in the implementation of local government in 2022 in Pinrang

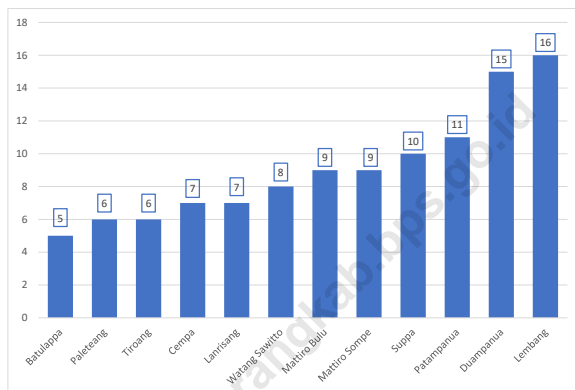
tahun 2022 di Kabupaten Pinrang, terdapat 5.530 pegawai yang berstatus Pegawai Negeri Sipil (PNS). Jumlah ini mengalami penurunan yang cukup signifikan jika dibandingkan tahun 2021. Namun, sama halnya seperti pada tahun 2021, jumlah PNS perempuan lebih banyak daripada PNS laki-laki yaitu 3.425 Perempuan dan 2.277 Laki-laki pada tahun 2021.

Regency. there are 5.702 employees who have the status of Civil Servants (PNS). This number has decreased quite significantly when compared to 2021. However, just like in 2021, the number of female civil servants was greater than male civil servants, namely 3,425 women and 2,277 men in 2021.

<https://pinrangkab.bps.go.id>

Gambar 2.1
Figures

Jumlah Desa¹/Kelurahan Menurut Kecamatan di Kabupaten Pinrang, 2022
Number of Villages¹/Kelurahan by Subdistrict in Pinrang Regency, 2022



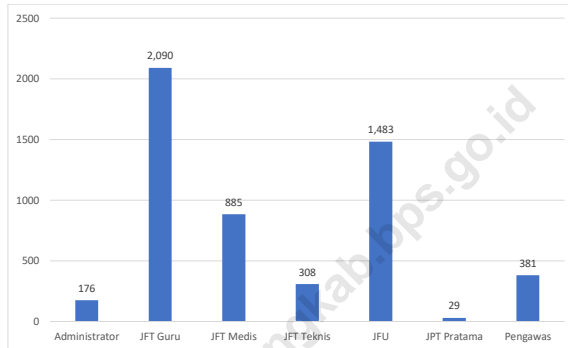
Catatan/Note: ¹ Termasuk kelurahan dan Unit Permukiman Transmigrasi (UPT)/Include Transmigration Settlement Unit

Sumber/Source : Berdasarkan Peraturan Menteri Dalam Negeri No. 43 Tahun 2015 tanggal 17 Juni 2015/Based on Minister Of Home Affairs Regulation No 43/2015, June 17, 2015

Peraturan Daerah Kabupaten Pinrang Nomor 9 Tahun 2020 tentang Pembentukan Kelurahan Samaturue Kecamatan Tiroang/Pinrang Regency Regional Regulation Number 9 Year 2020 concerning the Establishment of the Samaturue Village Tiroang Subdistric

Gambar 2.2
Figures

Pegawai Negeri Sipil (PNS) Menurut Jabatan dan Jenis Kelamin di Kabupaten Pinrang, Desember 2022
Civil Servants by Occupation and Sex in Pinrang Regency, December 2022



Sumber/Source : Badan Kepegawaian Negara/ Staffing and Human Resource Development Agencies

2.1 WILAYAH ADMINISTRATIF ADMINISTRATIVE AREA

Tabel 2.1.1 Jumlah Desa¹/Kelurahan Menurut Kecamatan di Kabupaten Pinrang, 2018–2022
Number of Villages¹/Kelurahan by Subdistrict in Pinrang Regency, 2018–2022

Kecamatan Subdistrict	2018	2019	2020	2021 ²	2022 ²
(1)	(2)	(3)	(4)	(5)	(6)
Suppa	10	10	10	10	10
Mattiro Sompe	9	9	9	9	9
Lanrisang	7	7	7	7	7
Mattiro Bulu	9	9	9	9	9
Watang Sawitto	8	8	8	8	8
Paleteang	6	6	6	6	6
Tiroang	5	5	5	6	6
Patampanua	11	11	11	11	11
Cempa	7	7	7	7	7
Duampanua	15	15	15	15	15
Batulappa	5	5	5	5	5
Lembang	16	16	16	16	16
Pinrang	108	108	108	109	109

Catatan/Note: ¹Termasuk Unit Permukiman Transmigrasi (UPT)/Include Transmigration Settlement Unit

²Termasuk Kelurahan Samaturue Kecamatan Tiroang/ Including Samaturue Village, Tiroang District

Sumber/Source: Peraturan Kepala Badan Pusat Statistik Nomor 1 Tahun 2021 Tanggal 5 Februari 2021 tentang Perubahan Atas Peraturan Kepala Badan Pusat Statistik Nomor 3 Tahun 2020 tentang Kode dan Nama Wilayah Kerja Statistik Tahun 2020 dan Peraturan Daerah Kabupaten Pinrang Nomor 9 Tahun 2020 tentang Pembentukan Kelurahan Samaturue Kecamatan Tiroang//Chief Statistician Regulation Number 1/2021, February 5 2021, as a revision of Chief Statistician Regulation Number 3 of 2020 on Code and Name of Regional Level of Data Collection and Pinrang Regency Regional Regulation Number 9 Year 2020 concerning the Establishment of the Samaturue Village Tiroang District.

Tabel
Table 2.1.2

**Jumlah Desa Menurut Tingkat Perkembangan Lembaga
Ketahanan Masyarakat Desa Dirinci Tiap Kecamatan Di
Kabupaten Pinrang, 2022**
*Number of Villages Development Levels by Subdistrict in
Pinrang Regency, 2022*

Kecamatan Subdistrict	Jumlah Desa/ Kelurahan	Kategori					
		RT	RW	PKK	Posyandu	LPM	Karang Taruna
(1)	(2)	(3)	(4)	(5)	(6)	(7)	(8)
Suppa	8	64	34	8	34	8	8
Mattiro Sompe	7	74	35	7	21	7	7
Lanrisang	6	64	38	6	21	6	6
Mattiro Bulu	7	97	56	7	28	7	7
Watang Sawitto	-	-	-	-	-	-	-
Paleteang	-	-	-	-	-	-	-
Tiroang	-	-	-	-	-	-	-
Patampanua	7	122	74	7	46	7	7
Cempa	6	51	34	6	18	6	6
Duampanua	10	89	51	10	55	10	10
Batulappa	4	75	16	4	17	4	4
Lembang	14	186	95	14	44	14	14
Pinrang	69	822	433	69	284	69	69

Lanjutan Tabel/*Continued Table 2.1.2*

Kecamatan <i>Subdistrict</i>	Jenis Lembaga Kemasyarakatan Lain <i>Other Types of Social Institutions</i>	Jumlah Desa yang Sudah Menata LKD <i>Number of Villages That Have Arranged LKD</i>
(1)	(9)	(10)
Suppa	8	8
Mattiro Sompe	7	7
Lanrisang	6	6
Mattiro Bulu	7	7
Watang Sawitto	-	-
Paletang	-	-
Tiroang	-	-
Patampanua	7	7
Cempa	6	6
Duampanua	10	10
Batulappa	4	4
Lembang	14	14
Pinrang	69	69

Sumber/*Source*: Dinas Pemberdayaan Masyarakat dan Desa Kabupaten Pinrang/*Community Empowerment Agency in Pinrang Regency*

Tabel 2.1.3
Table

Klasifikasi Desa Menurut Kecamatan di Kabupaten Pinrang, 2022
Classification of Villages/Wards by Subdistrict in Pinrang Regency, 2022

Kecamatan Subdistrict	Persiapan	Swadaya	Swakarya	Swasembada	Jumlah/ Total
(1)	(2)	(3)	(4)	(5)	(6)
Suppa	-	-	7	1	8
Mattiro Sompe	-	-	4	3	7
Lanrisang	-	-	5	1	6
Mattiro Bulu	-	-	5	2	7
Watang Sawitto	-	-	-	-	-
Paletang	-	-	-	-	-
Tiroang	-	-	-	-	-
Patampanua	-	-	4	3	7
Cempa	-	1	4	1	6
Duampanua	-	-	9	1	10
Batulappa	-	-	2	2	4
Lembang	-	2	11	1	14
Pinrang	-	3	51	15	69

Sumber/Source: Dinas Pemberdayaan Masyarakat dan Desa Kabupaten Pinrang/Community Empowerment Agency in Pinrang Regency

Tabel
Table 2.1.4**Jumlah Desa/Kelurahan Menurut Tingkat Perkembangan
Badan Permusyawaratan Desa di Kabupaten Pinrang,
2022*****Number of Villages/Wards According to The Level of
Development of The Village Consultative Agencies in
Pinrang Regency, 2022***

Kecamatan Subdistrict	Jumlah/Total			
	BPD	LKK	KPMD	LKD
(1)	(3)	(4)	(5)	(6)
Suppa	8	2	10	8
Mattiro Sompe	7	2	9	7
Lanrisang	6	1	7	6
Mattiro Bulu	7	2	9	7
Watang Sawitto	-	8	8	-
Paletang	-	6	6	-
Tiroang	-	6	6	-
Patampanua	7	4	11	7
Cempa	6	1	7	6
Duampanua	10	5	15	10
Batulappa	4	1	5	4
Lembang	14	2	16	14
Pinrang	69	40	109	69

Sumber/Source: Dinas Pemberdayaan Masyarakat dan Desa Kabupaten Pinrang/Community Empowerment Agency in Pinrang Regency

Tabel
Table 2.1.5**Jumlah Kelurahan dan Lingkungan di Kabupaten Pinrang, 2022**
Number of Sub-districts and Neighborhoods in Pinrang Regency, 2022

Kecamatan Subdistrict	Kelurahan	Lingkungan
(1)	(2)	(3)
Suppa	2	5
Mattiro Sompe	2	4
Lanrisang	1	3
Mattiro Bulu	2	6
Watang Sawitto	8	17
Paleteang	6	14
Tiroang	6	14
Patampanua	4	12
Cempa	1	2
Duampanua	5	12
Batulappa	1	4
Lembang	2	5
Pinrang	40	98

Sumber/Source: Bagian Pemerintahan Sekretariat Daerah Kabupaten Pinrang/Administration Section of the Regional Secretariat

2.2 DEWAN PERWAKILAN RAKYAT DAERAH REGIONAL HOUSE OF REPRESENTATIVE

Tabel 2.2.1 Jumlah Anggota Dewan Perwakilan Rakyat Daerah Menurut Partai Politik dan Jenis Kelamin di Kabupaten Pinrang, 2022
Number of Regional House of Representatives's Members by Political Parties and Sex in Pinrang Regency 2022

Partai Politik <i>Political Parties</i>	Laki-laki <i>Male</i>	Perempuan <i>Female</i>	Jumlah <i>Total</i>
(1)	(2)	(3)	(4)
Partai Demokrat	7	1	8
Partai Gerindra	3	-	3
Partai Golkar	4	1	5
Partai Hati Nurani Rakyat	1	-	1
Partai Nasdem	4	-	4
Partai PAN	1	1	2
Partai PBB	-	-	0
Partai PDIP	3	1	4
Partai PKB	4	-	4
Partai PKS	-	-	0
Partai Perindo	1	-	1
Partai Berkarya	2	2	4
Partai PPP	4	-	4
Pinrang	34	6	40

Sumber/Source: Sekretariat Dewan Perwakilan Rakyat Daerah (DPRD) Kabupaten Pinrang/*Regional People's Representative Assembly Secretariat of Pinrang Regency*

Tabel
Table 2.2.2

**Jumlah Keputusan dan Peraturan Daerah Dewan
Perwakilan Rakyat Daerah di Kabupaten Pinrang, 2018 -
2022**
*Number of Decision and Regional Regulation of The
Regional House of Representatives in Pinrang Regency,
2018-2022*

Produk Product	2018	2019	2020	2021	2022
(1)	(2)	(3)	(4)	(5)	(6)
Peraturan Daerah <i>Regional Regulation</i>	10	8	11	10	7
Keputusan DPRD <i>Parlement Decision</i>	22	20	20	20	21
Keputusan Pimpinan DPRD <i>Chairman Parlement Decision</i>	2	2	1	1	4
Keputusan Daerah <i>Regional Decision</i>	-	-	-	-	-
Lainnya <i>Others</i>	-	-	-	-	-
Jumlah/Total	34	30	32	31	32

Sumber/Source: Sekretariat Dewan Perwakilan Rakyat Daerah (DPRD) Kabupaten Pinrang/*Regional People's Representative Assembly
Secretariat of Pinrang Regency*

2.3 SUMBER DAYA MANUSIA HUMAN RESOURCES

Tabel 2.3.1 Jumlah Pegawai Negeri Sipil Menurut Jabatan dan Jenis Kelamin di Kabupaten Pinrang, Desember 2021 dan Desember 2022
Number of Civil Servants by Occupation and Sex in Pinrang Regency, December 2021 dan December 2022

Jabatan Occupation	2021		Jumlah Total
	Laki-laki Male	Perempuan Female	
(1)	(2)	(3)	(4)
Administrator	112	26	138
JFT Guru	727	1,440	2,167
JFT Medis	138	723	861
JFT Teknis	91	78	169
JFU	771	821	1,592
JPT Pratama	24	2	26
Pengawas	315	270	585
JPT Pratama	24	2	26
<i>Pengawas</i>	<i>2 185</i>	<i>3 367</i>	<i>5 552</i>

Lanjutan Tabel/*Continued Table 2.3.1*

Jabatan Occupation	2022		
	Laki-laki Male	Perempuan Female	Jumlah Total
(1)	(2)	(3)	(4)
Administrator	131	45	176
JFT Guru	692	1,398	2,090
JFT Medis	137	748	885
JFT Teknis	162	146	308
JFU	714	769	1,483
JPT Pratama	26	3	29
Pengawas	204	177	381
JPT Pratama	24	2	26
Pengawas	2 066	3 286	5 352

Sumber/*Source*: Badan Kepegawaian Daerah Kabupaten Pinrang/*Regional Civil Service Agency of Pinrang Regency*

Tabel
Table 2.3.2

Jumlah Pegawai Negeri Sipil Menurut Tingkat Pendidikan dan Jenis Kelamin di Kabupaten Pinrang, Desember 2021 dan Desember 2022
Number of Civil Servants by Educational Level and Sex in Pinrang Regency, Desember 2021 dan Desember 2022

Tingkat Pendidikan <i>Educational Level</i>	2021		
	Laki-laki <i>Male</i>	Perempuan <i>Female</i>	Jumlah <i>Total</i>
(1)	(2)	(3)	(4)
Diploma_I	3	12	15
Diploma_II	21	81	102
Diploma_III	62	286	348
Diploma_IV	30	118	148
S1	1,359	2,322	3,681
S2	348	308	656
S3	4	1	5
SD	5	1	6
SMA	344	235	579
SMP	9	3	12
Jumlah/Total	2 185	3 367	5 552

Lanjutan Tabel/*Continued Table 2.3.2*

Tingkat Pendidikan <i>Educational Level</i>	2022		
	Laki-laki <i>Male</i>	Perempuan <i>Female</i>	Jumlah <i>Total</i>
(1)	(2)	(3)	(4)
Diploma_I	2	10	12
Diploma_II	16	65	81
Diploma_III	58	307	365
Diploma_IV	33	116	149
S1	1,276	2,240	3,516
S2	358	351	709
S3	3	1	4
SD	4	1	5
SMA	307	194	501
SMP	9	1	10
Jumlah/Total	2 066	3 286	5 352

Sumber/Source: Badan Kepegawaian Daerah Kabupaten Pinrang/*Regional Civil Service Agency of Pinrang Regency*

Tabel
Table **2.3.3**

**Jumlah Pegawai Negeri Sipil Menurut Tingkat
Kepangkatan dan Jenis Kelamin di Kabupaten Pinrang,
Desember 2021 dan Desember 2022**
*Number of Civil Servants by Hierarchy and Sex in Pinrang
Regency, Desember 2021 dan Desember 2022*

Pangkat/Golongan/Ruang Hierarchy	2021		
	Laki-laki Male	Perempuan Female	Jumlah Total
(1)	(2)	(3)	(4)
1. I/A (Juru Muda)	–	–	–
2. I/B (Juru Muda Tingkat I)	–	1	3
3. I/C (Juru)	2	1	3
4. I/D (Juru Tingkat I)	7	–	7
Golongan I/Range I	9	2	11
5. II/A (Pengatur Muda)	13	8	21
6. II/B (Pengatur Muda Tingkat I)	55	30	85
7. II/C (Pengatur)	101	136	237
8. II/D (Pengatur Tingkat I)	140	118	258
Golongan II/Range II	309	292	601
9. III/A (Penata Muda)	201	319	520
10. III/B (Penata Muda Tingkat I)	237	357	594
11. III/C (Penata)	328	675	1,003
12. III/D (Penata Tingkat I)	364	616	980
Golongan III/Range III	1 130	1 967	3 097
13. IV/A (Pembina)	281	459	740
14. IV/B (Pembina Tingkat I)	424	619	1,043
15. IV/C (Pembina Utama Muda)	31	26	57
16. IV/D (Pembina Utama Madya)	1	2	3
Golongan IV/Range IV	737	1 106	1 843
Jumlah/Total	2 185	3 367	5 552

Lanjutan Tabel/*Continued Table 2.3.3*

Pangkat/Golongan/Ruang <i>Hierarchy</i>	2022		
	Laki-laki <i>Male</i>	Perempuan <i>Female</i>	Jumlah <i>Total</i>
(1)	(2)	(3)	(4)
1. I/A (Juru Muda)	—	—	—
2. I/B (Juru Muda Tingkat I)	—	—	—
3. I/C (Juru)	2	2	4
4. I/D (Juru Tingkat I)	6	—	6
Golongan I/Range I	8	2	10
5. II/A (Pengatur Muda)	13	6	19
6. II/B (Pengatur Muda Tingkat I)	33	18	51
7. II/C (Pengatur)	75	98	173
8. II/D (Pengatur Tingkat I)	147	168	315
Golongan II/Range II	268	290	558
9. III/A (Penata Muda)	206	302	508
10. III/B (Penata Muda Tingkat I)	185	277	462
11. III/C (Penata)	320	614	934
12. III/D (Penata Tingkat I)	384	710	1,094
Golongan III/Range III	1 095	1 903	2 998
13. IV/A (Pembina)	256	459	715
14. IV/B (Pembina Tingkat I)	398	591	989
15. IV/C (Pembina Utama Muda)	40	39	79
16. IV/D (Pembina Utama Madya)	1	2	3
Golongan IV/Range IV	695	1 091	1 786
Jumlah/Total	2 066	3 286	5 352

Sumber/*Source*: Badan Kepegawaian Daerah Kabupaten Pinrang/*Regional Civil Service Agency of Pinrang Regency*

2.4 KEUANGAN PEMERINTAH GOVERNMENT FINANCE

Tabel 2.4.1 Realisasi Pendapatan Pemerintah Kabupaten Pinrang Menurut Jenis Pendapatan (rupiah), 2019–2022
Table Actual Pinrang Regency Government Revenues by Kind of Revenues (rupiahs), 2019–2022

Jenis Pendapatan/Kind of Revenues	2019	2020
(1)	(2)	(3)
1. Pendapatan Asli Daerah (PAD)/Regional Revenue	133 363 942 030	131 176 927 320
1.1 Pajak Daerah/Regional Tax	29 855 768 183	31 362 250 639
1.2 Retribusi Daerah/Regional Retribution	4 379 680 158	3 952 291 808
1.3 Hasil Perusahaan Milik Daerah dan Pengelolaan Kekayaan Daerah yang Dipisahkan/Regional-Owned Company Revenue and Separated Management of Regional Wealth	9 579 675 801	8 343 822 796
1.4 Lain-lain PAD yang Sah/Other Regional Revenue	89 548 817 888	87 518 562 077
2. Dana Perimbangan/Balance Funds	972 000 085 303	946 353 483 743
2.1 Bagi Hasil Pajak, Bukan Pajak/Tax and Non Tax Sharing Revenue	13 557 097 614	17 336 756 680
2.2 Dana Alokasi Umum/General Allocation Fund	744 790 264 000	673 175 379 000
2.3 Dana Alokasi Khusus/Special Allocation Fund	213 652 723 689	255 841 348 063
3. Lain-lain Pendapatan yang Sah/Other Revenue	262 868 572 132	263 168 302 917
3.1 Pendapatan Hibah/Grant	53 124 079 777	63 808 057 541
3.2 Dana Darurat/Emergency Fund		
3.3 Dana Bagi Hasil Pajak dari Provinsi dan Pemerintah Daerah Lainnya/Tax Sharing Revenue from Provincial and Other Regional Governments	69 717 764 755	44 015 333 976
3.4 Dana Penyesuaian dan Otonomi Daerah/Regional Adjustment and Autonomy Fund	-	-
3.5 Bantuan Keuangan dari Provinsi atau Pemerintah Daerah Lainnya/Financial Assistance from Provincial or Other Regional Governments	73 066 433 800	72 716 163 400
3.6 Lainnya/Others	66 960 293 800	82 628 748 000
Jumlah/Total	1 368 232 599 465	1 340 698 713 980

Lanjutan Tabel/*Continued Table 2.4.1*

Jenis Pendapatan/ <i>Kind of Revenues</i>	2021	2022
(1)	(4)	(5)
1. Pendapatan Asli Daerah (PAD)/<i>Regional Revenue</i>	134 066 655 481	158 148 316 205
1.1 Pajak Daerah/ <i>Regional Tax</i>	35 439 158 745	42 648 264 194.90
1.2 Retribusi Daerah/ <i>Regional Retribution</i>	2 558 134 604	4 355 319 543.00
1.3 Hasil Perusahaan Milik Daerah dan Pengelolaan Kekayaan Daerah yang Dipisahkan/ <i>Regional-Owned Company Revenue and Separated Management of Regional Wealth</i>	8 170 957 229	10 656 573 810.00
1.4 Lain-lain PAD yang Sah/ <i>Other Regional Revenue</i>	87 898 404 903	100 488 158 656.73
2. Dana Perimbangan/<i>Balance Funds</i>	909 026 705 876	1 021 746 765 204
2.1 Bagi Hasil Pajak, Bukan Pajak/ <i>Tax and Non Tax Sharing Revenue</i>	23 895 614 249	25 934 113 868
2.2 Dana Alokasi Umum/ <i>General Allocation Fund</i>	661 435 610 000	660 008 487 249
2.3 Dana Alokasi Khusus/ <i>Special Allocation Fund</i>	223 695 481 627	335 804 164 087
3. Lain-lain Pendapatan yang Sah/<i>Other Revenue</i>	193 275 778 552	170 755 419 693
3.1 Pendapatan Hibah/ <i>Grant</i>	58 313 459 921	5 316 289 628
3.2 Dana Darurat/ <i>Emergency Fund</i>		
3.3 Dana Bagi Hasil Pajak dari Provinsi dan Pemerintah Daerah Lainnya/ <i>Tax Sharing Revenue from Provincial and Other Regional Governments</i>	62 993 359 710	83 164 722 565
3.4 Dana Penyesuaian dan Otonomi Daerah/ <i>Regional Adjustment and Autonomy Fund</i>		10 730 536 000
3.5 Bantuan Keuangan dari Provinsi atau Pemerintah Daerah Lainnya/ <i>Financial Assistance from Provincial or Other Regional Governments</i>	13 655 499 000	9 830 125 500
3.6 Lainnya/ <i>Others</i>	58 313 459 921	61 713 746 000
Jumlah/<i>Total</i>	1 236 369 139 909	1 350 650 501 102

Catatan/Note: -

Sumber/Source: Badan Pengelolaan Keuangan dan Pendapatan Daerah/ *Regional Revenue Financial Management Agency of Pinrang Regency*

Tabel
Table 2.4.2**Realisasi Belanja Pemerintah Kabupaten Pinrang Menurut Jenis Belanja (rupiah), 2019–2022**
Actual Pinrang Regency Government Expenditures by Kind of Expenditures (rupiahs), 2019–2022

Jenis Pendapatan Kind of Revenues	2019	2020
(1)	(2)	(3)
1. Belanja Tidak Langsung/Indirect Expenditures	718 667 048 736,00	726 975 680 048,00
1.1 Belanja Pegawai/Personnel Expenditures	560 451 684 336,00	568 030 539 048,00
1.2 Belanja Bunga/Interest Expenditures	0,00	0,00
1.3 Belanja Subsidi/Subsidies Expenditures	0,00	0,00
1.4 Belanja Hibah/Grant Expenditures	11 484 087 500,00	11 964 560 000,00
1.5 Belanja Bantuan Sosial/Social Aid Expenditures	2 654 700 000,00	182 150 000,00
1.6 Belanja Bagi Hasil/Sharing Fund Expenditure	0,00	0,00
1.7 Belanja Bantuan Keuangan/Financial Aids Expenditures	143 736 094 700,00	136 474 759 900,00
1.8 Belanja Tidak Terduga/Unpredicted Expenditures	340 482 200,00	10 323 671 100,00
2. Belanja Langsung/Direct Expenditures	573 099 850 476,00	604 177 604 207,00
2.1 Belanja Pegawai/Personnel Expenditures	31 999 307 196,00	38 405 046 583,00
2.2 Belanja Barang dan Jasa/Goods and Services Expenditures	387 229 711 666,00	325 428 929 865,00
2.3 Belanja Modal/Capital Expenditure	153 870 831 614,00	240 343 627 759,00
Jumlah/Total	1 291 766 899 212,00	1 331 153 284 255,00

Lanjutan Tabel/*Continued Table 2.4.2*

Jenis Pendapatan <i>Kind of Revenues</i>	2021	2022
(1)	(4)	(5)
1. Belanja Tidak Langsung/<i>Indirect Expenditures</i>	822 954 288 378,00	...
1.1 Belanja Pegawai/ <i>Personnel Expenditures</i>	584 646 504 506,00	...
1.2 Belanja Bunga/ <i>Interest Expenditures</i>	0,00	...
1.3 Belanja Subsidi/ <i>Subsidies Expenditures</i>	0,00	...
1.4 Belanja Hibah/ <i>Grant Expenditures</i>	98 231 208 376,00	...
1.5 Belanja Bantuan Sosial/ <i>Social Aid Expenditures</i>	2 060 000 000,00	...
1.6 Belanja Bagi Hasil/ <i>Sharing Fund Expenditure</i>	0,00	...
1.7 Belanja Bantuan Keuangan/ <i>Financial Aids Expenditures</i>	136 168 429 696,00	...
1.8 Belanja Tidak Terduga/ <i>Unpredicted Expenditures</i>	1 848 145 800,00	...
2. Belanja Langsung/<i>Direct Expenditures</i>	470 865 867 715,00	...
2.1 Belanja Pegawai/ <i>Personnel Expenditures</i>	0,00	...
2.2 Belanja Barang dan Jasa/ <i>Goods and Services Expenditures</i>	315 506 103 026,00	...
2.3 Belanja Modal/ <i>Capital Expenditure</i>	155 359 764 689,00	...
Jumlah/<i>Total</i>	1 293 820 156 093,00	...

Catatan/Note: Tahun 2022, Semua belanja Pegawai tergabung dalam satu jenis belanja sehingga penghitungan disatukan ke dalam Belanja Tidak Langsung karena dalam permendagri No 90 Tahun 2020 tidak dipisahkan lagi antara Belanja Tidak Langsung dan dan Belanja Langsung/ *All employee expenditures are combined in one type of expenditure so that the calculation is integrated into Indirect Expenditure because in Permendagri No. 90 of 2020 it is no longer separated between Indirect Expenditure and Direct Expenditure*

Sumber/Source: Badan Pengelolaan Keuangan dan Pendapatan Daerah/ *Regional Revenue Financial Management Agency of Pinrang Regency*



PENDUDUK & KETENAGAKERJAAN

Population & Employment

<https://pinrangkab.bps.go.id>



PENJELASAN TEKNIS

TECHNICAL NOTES

1. Salah satu sumber data kependudukan adalah sensus penduduk yang dilaksanakan setiap sepuluh tahun sekali. Sensus penduduk telah dilaksanakan sebanyak tujuh kali sejak Indonesia merdeka, yaitu tahun 1961, 1971, 1980, 1990, 2000, 2011, dan 2021.

Keenam sensus penduduk sebelumnya dilaksanakan dengan menggunakan metode tradisional, yaitu mencatat setiap penduduk dari rumah ke rumah. Pertama kalinya dalam sejarah sensus penduduk di Indonesia, Sensus Penduduk 2021 (SP2021) menggunakan metode kombinasi yaitu dengan memanfaatkan data Administrasi Kependudukan (Adminduk) dari Direktorat Jenderal Kependudukan dan Pencatatan Sipil (Ditjen Dukcapil) Kementerian Dalam Negeri (Kemendagri) sebagai data dasar pelaksanaan SP2021. Hal ini dirancang dan dilaksanakan sebagai upaya untuk mewujudkan "SATU DATA KEPENDUDUKAN INDONESIA".

SP2021 mencakup seluruh penduduk yang tinggal di wilayah teritorial Indonesia, mencakup Warga Negara Indonesia (WNI) dan Warga Negara Asing (WNA) yang telah menetap atau

1. *One of the sources of demographic data is population census, which is conducted every ten years. Population Census has been conducted seven times since Indonesia's independence: 1961, 1971, 1980, 1990, 2000, 2011, and 2021.*

The previous six population censuses were carried out using the traditional method, canvassing each person door-to-door. For the first time in the history of the population census in Indonesia, the 2021 Population Census (PC2021) used a combined method, that is utilizing Population Administration data managed by the Directorate General of Population and Civil Registration of the Ministry of Home Affairs as the basic data for the population census. This is designed and implemented as an effort to realize "ONE INDONESIAN POPULATION DATA".

PC2021 covered all residents who live in Indonesia's territory, including Indonesian citizens (WNI) and foreign citizens (WNA) who have stayed or plan to stay in Indonesian territory for at least one year. The

berencana menetap di wilayah Indonesia selama minimal satu tahun. WNI yang dicakup juga termasuk mereka yang berada di luar negeri, yaitu Anggota Korps Diplomatik Republik Indonesia beserta keluarganya di luar negeri dan Anggota TNI/POLRI beserta keluarganya yang sedang melakukan misi perdamaian di luar negeri.

Untuk tahun yang tidak dilaksanakan sensus penduduk, data kependudukan diperoleh dari hasil proyeksi penduduk. Proyeksi penduduk merupakan suatu perhitungan ilmiah yang didasarkan pada asumsi dari komponen-komponen perubahan penduduk, yaitu kelahiran, kematian, dan migrasi (migrasi internasional dan migrasi risen antar provinsi). Proyeksi penduduk interim 2021-2023 dihitung menggunakan data dasar penduduk hasil perapihan umur dari data Administrasi Kependudukan dan SP2021 dengan menggunakan asumsi Angka Kelahiran Total sejak tahun 2021 konstan 2,1 (sesuai Proyeksi Survei Penduduk antar Sensus (SUPAS) 2016-2045), Angka Kematian Bayi (AKB) meneruskan hasil Proyeksi SUPAS 2016-2045, dan pola migrasi 2021 sama dengan pola migrasi hasil SUPAS 2016.

Indonesian citizens who are covered also include those who are abroad, namely members of the Diplomatic Corps of the Republic of Indonesia and their families abroad and members of the TNI/POLRI and their families who are carrying out Peacekeeping Missions abroad.

For the periods besides the census year, population projection is applied to estimate population for those years. The population projection is an estimation based on the demographic components, such as birth, death, and migration (international migration and recent migration). The interim population projection for 2021-2023 is calculated from the single age smoothed combined from Population Administration Data and the 2021 Population Census. It uses the assumption that the Total Fertility Rate (TFR) since 2021 is constant at 2.1 (according to the population projection of 2016-2045 Intercensal Population Survey (SUPAS)), Infant Mortality Rate (IMR) continues the results of the 2016-2045 SUPAS Projection, and the 2021 migration pattern is the same as the pattern of migration in SUPAS2016 results.

Dalam publikasi ini, data yang disajikan merupakan hasil SP2021 (September), dan hasil proyeksi penduduk interim 2021-2023 (pertengahan tahun/Juni).

The data presented in this publication are the PC2021 results (September) and the result of interim population projection 2021-2023 (midyear/June).

2. Penduduk Indonesia adalah semua orang yang berdomisili di wilayah teritorial Indonesia, mencakup Warga Negara Indonesia (WNI) dan Warga Negara Asing (WNA) yang telah menetap selama satu tahun atau lebih atau berencana menetap di wilayah Indonesia selama minimal satu tahun. Pada sensus sebelumnya referensi waktu dalam konsep kependudukan adalah enam bulan. Perubahan ini didasari oleh UU No. 24 Tahun 2014 tentang Perubahan atas UU No. 23 Tahun 2006 tentang Administrasi Kependudukan pada Pasal 15.
 3. Laju pertumbuhan penduduk per tahun adalah angka yang menunjukkan rata-rata tingkat pertambahan penduduk pertahun dalam jangka waktu tertentu. Angka ini dinyatakan sebagai persentase dari penduduk dasar. Metode penghitungan laju pertumbuhan penduduk yang digunakan oleh BPS adalah metode geometrik.
 4. Kepadatan penduduk adalah ukuran persebaran penduduk yang menunjukkan jumlah
2. *The population of Indonesia are all people who live in Indonesia's territory, including Indonesian citizens and foreign citizens who have lived for one year or more or plan to stay in Indonesia territory for at least one year. In the previous census the time reference in the population concept was six months. This change is based on Law no.24 of 2014 concerning Amendments to Law no. 23 of 2006 concerning Population Administration in Article 15.*
 3. *Annual population growth rate is a number that shows the average rate of population growth per year in a certain period. This rate is a percentage of the basic population. The method used by Statistics Indonesia is the geometric method.*
 4. *Population density is a measure of the distribution of the population which shows the total population*

penduduk untuk setiap kilometer persegi luas wilayah.

for each square kilometer of area.

5. Rasio jenis kelamin adalah perbandingan antara jumlah penduduk laki-laki dan jumlah penduduk perempuan pada suatu daerah dan waktu tertentu, yang biasanya dinyatakan dalam banyaknya penduduk laki-laki per 100 perempuan.

5. *Sex ratio is the ratio between total male population and female population in a certain area and at a certain time, which is usually stated in the number of male residents per 100 females.*

<https://pinrangkab.bps.go.id>

ULASAN**DESCRIPTION****3.1. Penduduk**

Jumlah penduduk Kabupaten Pinrang pada tahun 2022 sebanyak 411.795 jiwa, dengan penduduk terbanyak berada di Kecamatan Watang Sawitto (57.227 jiwa).

Rasio jenis kelamin (sex ratio) adalah perbandingan antara banyaknya penduduk laki-laki dengan penduduk perempuan pada suatu daerah dan waktu tertentu. Rasio jenis kelamin Kabupaten Pinrang tahun 2022 sebesar 97,57 (dalam setiap 100 penduduk perempuan terdapat sekitar 97-98 penduduk laki-laki).

Kepadatan penduduk adalah banyaknya penduduk per kilometer persegi dan menjadi salah satu indikator penyebaran penduduk di suatu wilayah. Kepadatan penduduk di Kabupaten Pinrang pada tahun 2022 sekitar 210 jiwa/Km². Kepadatan penduduk tertinggi berada di Kecamatan Paleteang yaitu sekitar 1.167 jiwa/Km². Sedangkan kepadatan terendah berada di Kecamatan Lembang yaitu sekitar 66 jiwa/Km².

3.2. Ketenagakerjaan

Sementara itu, angkatan kerja didominasi dengan penduduk berjenis kelamin yaitu sebanyak 109.736 jiwa. Adapun angkatan kerja berjenis kelamin perempuan sebesar 57.027 jiwa.

3.1. Population

The population of Pinrang Regency in 2022 is 411.795 people, with the largest population in Watang Sawitto Subdistrict (57.227 people).

The sex ratio is the ratio between the number of male residents and the female population in a certain area and at a certain time. The sex ratio of Pinrang Regency in 2022 is 97,57 (in every 100 female population there are around 97-98 male residents).

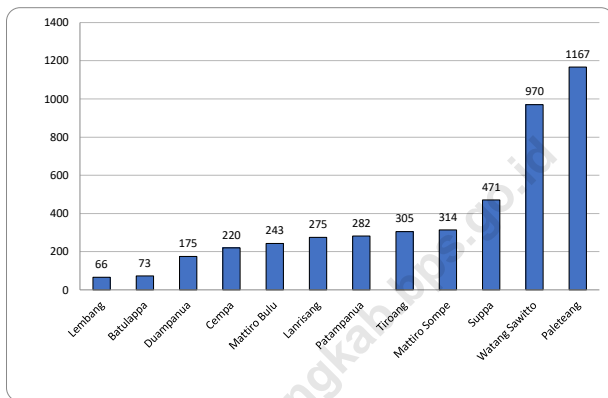
Population density is the number of population per square kilometer and is an indicator of the distribution of population in an area. The population density in Pinrang Regency in 2022 is around 210 people/km². The highest population density is in Paleteang Subdistrict, which is around 1.167 people/km². While the lowest density is in Lembang District, which is around 66 people/km².

3.2. Employment

Meanwhile, the workforce is dominated by gender, namely 109,736 people. Meanwhile, the female workforce is 57,027 people.

Gambar 3.1
Figures

**Kepadatan Penduduk Menurut Kecamatan di
Kabupaten Pinrang, 2022**
*Population Density by Subdistrict in Pinrang Regency,
2022*



Sumber/Source : 2021 - Hasil SP2021 (September)/The result of the 2021 Population Census (September)

3.1 PENDUDUK POPULATION

Tabel
Table 3.1.1

**Penduduk, Laju Pertumbuhan Penduduk, Distribusi
Persentase Penduduk, Kepadatan Penduduk dan Rasio
Jenis Kelamin Menurut Kecamatan di Kabupaten Pinrang,
2021 dan 2022**
*Population, Population Growth Rate, Percentage
Distribution of Population, Population Density, and Sex
Ratio by Subdistrict in Pinrang Regency, 2021 and 2022*

Kecamatan Subdistrict	Penduduk (jiwa) Population (people)		Laju Pertumbuhan Penduduk per Tahun Annual Population Growth Rate (%)	
	2021 ¹	2022 ²	2011-2021 ³	2021-2022 ⁴
(1)	(2)	(3)	(4)	(5)
Suppa	34 656	34 965	0,64	0,89
Mattiro Sompe	30 270	30 461	0,38	0,63
Lanrisang	19 877	20 092	0,83	1,08
Mattiro Bulu	31 848	32 255	1,03	1,28
Watang Sawitto	56 827	57 227	0,45	0,70
Paleteang	43 024	43 528	0,92	1,17
Tiroang	23 547	23 744	0,59	0,84
Patampanua	38 018	38 559	1,17	1,42
Cempa	19 679	19 866	0,70	0,95
Duampanua	50 618	51 139	0,78	1,03
Batulappa	11 392	11 532	0,98	1,23
Lembang	47 615	48 427	1,46	1,71
Pinrang	407 371	411 795	0,83	1,08

Lanjutan Tabel/Continued Table 3.1.1

Kecamatan Subdistrict	Persentase Penduduk Percentage of Total Population		Kepadatan Penduduk (per km ²) ⁵ Population Density (per sq.km) ⁵	
	2021 ¹	2022 ²	2021 ¹	2022 ²
(1)	(6)	(7)	(8)	(9)
Suppa	8,51	8,49	467	471
Mattiro Sompe	7,43	7,40	312	314
Lanrisang	4,88	4,88	272	275
Mattiro Bulu	7,82	7,83	240	243
Watang Sawitto	13,95	13,90	964	970
Paletang	10,56	10,57	1 154	1 167
Tiroang	5,78	5,77	303	305
Patampanua	9,33	9,36	278	282
Cempa	4,83	4,82	218	220
Duampanua	12,42	12,42	173	175
Batulappa	2,80	2,80	72	73
Lembang	11,69	11,76	65	66
Pinrang	100,00	100,00	208	210

Lanjutan Tabel/*Continued Table* 3.1.1

Kecamatan <i>Subdistrict</i>	Rasio Jenis Kelamin <i>Population Sex Ratio</i>	
	2021 ¹	2022 ²
(1)	(10)	(11)
Suppa	99,37	99,59
Mattiro Sompe	95,39	95,30
Lanrisang	95,76	96,02
Mattiro Bulu	96,13	96,15
Watang Sawitto	96,48	96,24
Paleteang	97,84	97,70
Tiroang	96,91	96,72
Patampanua	96,85	96,83
Cempa	98,72	98,84
Duampanua	96,78	96,86
Batulappa	99,54	99,65
Lembang	101,18	101,48
Pinrang	97,55	97,57

Catatan/*Note*: ¹ Hasil Sensus Penduduk (SP) 2021 (September)/*The Result of 2021 Population Census (September)*

² Hasil Proyeksi Penduduk Interim 2021–2023 (Pertengahan tahun/Juni)/*The result of Interim Population Projection 2021–2023 (mid year/June)*

³ Laju pertumbuhan penduduk dihitung berdasarkan penduduk tahun 2011 (Mei) dibandingkan dengan penduduk tahun 2021 (September)/*The growth rate refers to the change of the population in 2011 (May) to the population in 2021 (September)*

⁴ Laju pertumbuhan penduduk dihitung berdasarkan penduduk tahun 2021 (September) dibandingkan dengan penduduk tahun 2022 (Juni)/*The growth rate refers to the change of the population in 2021 (September) to the population in 2022 (June)*

⁵ Luas kabupaten berdasarkan Peraturan Menteri Dalam Negeri Nomor 72 Tahun 2020 tanggal 25 Oktober 2020/*Regency area Based on Minister of Home Affairs Regulation Number 72/2020, October 25th, 2020*

Sumber/*Source*: BPS dan Kementerian Dalam Negeri/BPS-Statistics Indonesia and Ministry of Home Affairs

Tabel
Table 3.1.2**Jumlah Penduduk Menurut Kelompok Umur dan Jenis Kelamin di Kabupaten Pinrang, 2022**
Population by Age Groups and Sex in Pinrang Regency, 2022

Kelompok Umur Age Groups	Jenis Kelamin/Sex		
	Laki-Laki Male	Perempuan Female	Jumlah Total
(1)	(2)	(3)	(4)
0–4	17 364	16 617	33 981
5–9	16 424	15 725	32 149
10–14	17 885	16 680	34 565
15–19	17 962	17 262	35 224
20–24	17 730	17 159	34 889
25–29	16 353	16 229	32 582
30–34	15 581	15 802	31 383
35–39	15 194	15 298	30 492
40–44	14 147	14 622	28 769
45–49	12 727	13 502	26 229
50–54	12 102	13 134	25 236
55–59	9 911	11 013	20 924
60–64	7 365	8 475	15 840
65–69	5 422	6 507	11 929
70–74	3 581	4 944	8 525
75+	3 619	5 459	9 078
Pinrang	203 367	208 428	411 795

Sumber/Source: Hasil Proyeksi Penduduk Interim 2021–2023 (Pertengahan tahun/Juni)/ The result of Interim Population Projection 2021–2023 (mid year/June)

3.2 KETENAGAKERJAAN EMPLOYMENT

Tabel 3.2.1 Jumlah Penduduk Berumur 15 Tahun Keatas Menurut Jenis Kegiatan Selama Seminggu yang Lalu dan Jenis Kelamin di Kabupaten Pinrang, 2022
Population Aged 15 Years and Over by Type of Activity During The Previous Week and Sex in Pinrang Regency, 2022

Kegiatan Utama Main Activity	Jenis Kelamin/Sex		
	Laki-Laki Male	Perempuan Female	Jumlah Total
(1)	(2)	(3)	(4)
I. Angkatan Kerja/Economically Active	109 736	57 027	166 763
1. Bekerja/Working	108 035	54 070	162 105
2. Pengangguran Terbuka/Unemployment	1 701	2 957	4 658
II. Bukan Angkatan Kerja/Economically Inactive	28 806	93 345	122 151
1. Sekolah/Attending School	6 494	9 729	16 223
2. Mengurus Rumah Tangga/Housekeeping	12 151	78 626	90 777
3. Lainnya/Others	10 161	4 990	15 151
Jumlah/Total	138 542	150 372	288 914

Sumber/Source: BPS, Survei Angkatan Kerja Nasional (Sakernas) Agustus/BPS-Statistics Indonesia, August National Labor Force Survey

Tabel 3.2.2
Table

Penduduk Berumur 15 Tahun ke Atas Menurut Pendidikan Tertinggi yang Ditamatkan dan Jenis Kegiatan Selama Seminggu yang Lalu di Kabupaten Pinrang, 2022
Population 15 Years of Age and Over by Educational Attainment and Type of Activity During the Previous Week in Pinrang Regency, 2022

Pendidikan Tertinggi yang Ditamatkan ¹ Educational Attainment ¹	Angkatan Kerja/Economically Active			Persentase Bekerja terhadap Angkatan Kerja Percentage of Working to Economically Active
	Bekerja Working	Pengangguran ² Unemployment ²	Jumlah Angkatan Kerja Total of Economically Active	
(1)	(2)	(3)	(4)	(5)
0	58 877	NA	58 877	NA
1	27 174	NA	27 174	NA
2	53 592	NA	53 592	NA
3	19 789	NA	19 789	NA
Jumlah/Total	159 432	0	159 432	0

Lanjutan Tabel/*Continued Table* 3.2.2

Pendidikan Tertinggi yang Ditamatkan ¹ <i>Educational Attainment ¹</i>	Bukan Angkatan Kerja <i>Not Economically Active</i>	Jumlah <i>Total</i>	Persentase Angkatan Kerja terhadap Penduduk Usia Kerja <i>Percentage of Economically Active to Working Age Population</i>
(1)	(6)	(7)	(8)
0	48 562	107 439	45,20
1	27 072	54 246	49,91
2	35 276	88 868	39,69
3	8 002	27 791	28,79
Jumlah/Total	118 912	278 344	42,72

Catatan/Note: ¹ 0. ≤ Sekolah Dasar (SD)/≤ *Primary School*
1. Sekolah Menengah Pertama/*Junior High School*
2. Sekolah Menengah Atas/*Senior High School*
3. Perguruan Tinggi/*Collage*
² 1. Mencari pekerjaan/*Looking for work*
2. Mempersiapkan usaha/*Establishing a new business/firm*
3. Merasa tidak mungkin mendapat pekerjaan/*Hopeless of job*
4. Sudah punya pekerjaan tetapi belum mulai bekerja/*Have a job in future start*

Sumber/Source: BPS, Survei Angkatan Kerja Nasional (Sakernas) Agustus/BPS-Statistics Indonesia, August National Labor Force Survey

Tabel
Table 3.2.3

Penduduk Berumur 15 Tahun Ke Atas yang Bekerja Selama Seminggu yang Lalu Menurut Status Pekerjaan Utama dan Jenis Kelamin di Kabupaten Pinrang, 2022
Population 15 Years of Age and Over who Worked During The Previous Week by Main Employment Status and Sex in Pinrang Regency, 2022

Status Pekerjaan Utama Main Employment Status	Laki-Laki Male	Perempuan Female	Jumlah Total
(1)	(2)	(3)	(4)
Berusaha sendiri Own account worker
Berusaha dibantu buruh tidak tetap/buruh tidak dibayar Employer assisted by temporary worker/ unpaid worker
Berusaha dibantu buruh tetap/buruh dibayar Employer assisted by permanent worker/ paid worker
Buruh/Karyawan/Pegawai/Employee
Pekerja bebas Casual worker
Pekerja keluarga/tak dibayar Family worker/unpaid worker
Jumlah/Total

Sumber/Source: BPS, Survei Angkatan Kerja Nasional (Sakernas) Agustus/BPS-Statistics Indonesia, August National Labor Force Survey

Tabel
Table 3.2.4**Jumlah Pencari Kerja Terdaftar Menurut Tingkat Pendidikan Tertinggi yang Ditamatkan dan Jenis Kelamin di Kabupaten Pinrang, 2022**
Number of Registered Job Applicants by Educational Attainment and Sex in Pinrang Regency, 2022

Pendidikan Tertinggi yang Ditamatkan <i>Educational Attainment</i>	Laki-Laki <i>Male</i>	Perempuan <i>Female</i>	Jumlah <i>Total</i>
(1)	(2)	(3)	(4)
Tidak/Belum Pernah Sekolah <i>Never / Never Attended School</i>	0	0	0
Tidak/Belum Tamat SD <i>Not Yet Completed Primary School</i>	183	20	203
Sekolah Dasar <i>Primary School</i>	53	2	55
Sekolah Menengah Pertama <i>Junior High School</i>	148	12	160
Sekolah Menengah Atas <i>Senior High School</i>	978	72	1 050
Sekolah Menengah Atas Kejuruan <i>Vocational Senior High School</i>	719	88	807
Diploma I/II/III/Akademi <i>Diploma I/II/III/Academy</i>	83	71	154
Universitas <i>University</i>	356	307	663
Jumlah/Total	2 520	572	3 092

Sumber/Source: Dinas Tenaga Kerja dan Transmigrasi/ Regional Office of Manpower and Transmigration Departement

Tabel
Table 3.2.5

Jumlah Pencari Kerja Terdaftar Menurut Tingkat Pendidikan Tertinggi yang Ditamatkan dan Bulan di Kabupaten Pinrang, 2022
Number of Registered Job Applicants by Educational Attainment and Months in Pinrang Regency, 2022

Pendidikan Tertinggi yang Ditamatkan Educational Attainment	Januari January		Februari February		Maret March		April April		Mei May		Juni June	
	L	P	L	P	L	P	L	P	L	P	L	P
(1)	(2)	(3)	(4)	(5)	(6)	(7)	(8)	(9)	(10)	(11)	(12)	(13)
Tidak/Belum Pernah Sekolah Never / Never Attended School	-	-	-	-	-	-	-	-	-	-	-	-
Tidak/Belum Tamat SD Not Yet Completed Primary School	19	-	11	-	19	-	9	-	18	2	24	1
Sekolah Dasar Primary School	7	-	4	1	1	-	5	-	8	-	5	-
Sekolah Menengah Pertama Junior High School	22	1	9	-	13	-	5	-	16	-	16	4
Sekolah Menengah Atas Senior High School	136	15	85	2	75	3	56	4	123	7	113	10
Sekolah Menengah Atas Kejuruan Vocational Senior High School	87	9	64	3	62	7	35	2	89	10	71	9
Diploma I/II/III/Akademi Diploma I/II/III/Academy	5	11	6	4	10	7	5	3	16	4	8	6
Universitas University	44	34	34	23	32	27	29	14	55	30	37	49
Jumlah/Total	320	70	213	33	212	44	144	23	325	53	274	79

Lanjutan Tabel/*Continued Table 3.2.5*

Pendidikan Tertinggi yang Ditamatkan <i>Educational Attainment</i>	Juli <i>July</i>		Agustus <i>Agustus</i>		September <i>Septembre</i>		Oktober <i>October</i>		November <i>Novembre</i>		Desember <i>Desembre</i>	
	L	P	L	P	L	P	L	P	L	P	L	P
(1)	(14)	(15)	(16)	(17)	(18)	(19)	(20)	(21)	(22)	(23)	(24)	(25)
Tidak/Belum Pernah Sekolah <i>Never / Never Attended School</i>	-	-	-	-	-	-	-	-	-	-	-	-
Tidak/Belum Tamat SD <i>Not Yet Completed Primary School</i>	22	-	18	-	13	9	11	1	14	4	5	3
Sekolah Dasar <i>Primary School</i>	4	-	5	-	2	-	6	-	4	1	2	-
Sekolah Menengah Pertama <i>Junior High School</i>	14	1	18	3	7	1	3	1	23	1	2	-
Sekolah Menengah Atas <i>Senior High School</i>	90	3	78	3	78	6	48	4	55	8	41	7
Sekolah Menengah Atas Kejuruan <i>Vacational Senior High School</i>	65	12	71	8	62	2	45	8	38	9	30	9
Diploma I/II/III/Akademi <i>Diploma I/II/III/Academy</i>	6	6	11	12	1	5	3	4	9	4	3	5
Universitas <i>University</i>	25	33	25	52	23	7	23	13	15	14	14	11
Jumlah/Total	226	55	226	78	186	30	139	31	158	41	97	35

Sumber/Source: Dinas Tenaga Kerja dan Transmigrasi/ *Regional Office of Manpower and Transmigration Departement*

Tabel
Table 3.2.6**Jumlah Pencari Kerja Terdaftar Menurut Lapangan Usaha dan Jenis Kelamin di Kabupaten Pinrang, 2022**
Number of Registered Job Applicants by Business Field and Sex in Pinrang Regency, 2022

Kecamatan Subdistrict	Laki-Laki Male	Perempuan Female	Jumlah Total
(1)	(2)	(3)	(4)
Pertanian, Kehutanan, dan Perikanan	84	22	106
Pertambangan dan Penggalian	2.333	423	2.756
Industri Pengolahan	13	7	20
Pengadaan Listrik, gas, uap/ air panas	-	-	-
Pengadaan air, pengelolaan sampah dan Konstruksi	-	-	-
Perdagangan besar dan Eceran, Reparasi	9	28	37
Transportasi dan Pergudangan	9	3	12
Penyediaan Akomodasi	-	-	-
Informasi dan Komunikasi	-	-	-
Jasa Keuangan dan asuransi	5	5	10
Jasa Profesional, Ilmiah dan Teknis	-	-	-
Jasa persewaan, Ketenagakerjaan dan Agen	-	-	-
Administrasi pemerintahan dan Pertanahan	1	1	2
Jasa Pendidikan	-	-	-
Jasa Kesehatan dan Kegiatan Sosial	1	12	13
Kegiatan Jasa Lainnya	79	57	136
Jasa Perorangan yang melayani rumah tangga	-	-	-
Jumlah/Total	2 534	558	3 092

Sumber/Source: Dinas Tenaga Kerja dan Transmigrasi/ Regional Office of Manpower and Transmigration Departement

Tabel
Table 3.2.7**Jumlah Pencari Kerja Terdaftar Menurut Lapangan Usaha dan Bulan di Kabupaten Pinrang, 2022**
Number of Registered Job Applicants by Business Field and Month in Pinrang Regency, 2022

Lapangan Usaha Business Field	Januari January		Februari February		Maret March		April April		Mei May		Juni June	
	L	P	L	P	L	P	L	P	L	P	L	P
(1)	(2)	(3)	(4)	(5)	(6)	(7)	(8)	(9)	(10)	(11)	(12)	(13)
Pertanian, Kehutanan, dan Perikanan	-	-	3	1	1	0	0	0	0	0	0	1
Pertambangan dan Penggalian	313	60	198	23	192	36	129	23	326	48	264	68
Industri Pengolahan	2	4	3	1	2	0	0	0	0	0	1	1
Pengadaan Listrik, gas, uap/air panas	-	-	0	0	0	0	0	0	0	0	0	0
Pengadaan air, pengelolaan sampah dan Konstruksi	-	-	0	0	0	0	0	0	0	0	0	0
Perdagangan besar dan Eceran, Reparasi	-	1	1	0	2	1	1	0	0	1	0	2
Transportasi dan Pergudangan	1	-	-	2	0	0	2	0	1	0	2	1
Penyediaan Akomodasi	-	-	-	0	0	0	0	0	0	0	0	0
Informasi dan Komunikasi	-	-	-	0	0	0	0	0	0	0	0	0
Jasa Keuangan dan asuransi	-	1	0	0	1	2	4	0	0		0	1
Jasa Profesional, Ilmiah dan Teknis	-	-	0	0	0	0	0	0	0	0	0	0
Jasa persewaan, Ketenagakerjaan dan Agen	-	-	0	0	0	0	0	0	0	0	0	0
Administrasi pemerintahan dan Pertanahan	1	1	0	0	0	0	0	0	0	0	0	0
Jasa Pendidikan	-	-	0	0	0	0		0	0	0	0	0
Jasa Kesehatan dan Kegiatan Sosial	-	3	0	4	0	0	0	0	0	0	0	0
Kegiatan Jasa Lainnya	3	-	10	0	16	3	7	1	2	0	9	3
Jasa Perorangan yang melayani rumah tangga	-	-	0	0	0	0	0	0	0	0	0	0
Jumlah/Total	320	70	215	31	214	42	143	24	329	49	276	77

Sumber/Source: Dinas Tenaga Kerja dan Transmigrasi/ Regional Office of Manpower and Transmigration Departement

Lanjutan Tabel/Continued Table 3.2.7

Lapangan Usaha Business Field	Juli July		Agustus Agustus		September Septembre		Oktober October		November Novembre		Desember Desembre	
	L	P	L	P	L	P	L	P	L	P	L	P
(1)	(14)	(15)	(16)	(17)	(18)	(19)	(20)	(21)	(22)	(23)	(24)	(25)
Pertanian, Kehutanan, dan Perikanan	22	1	0	0	24	11	13	3	21	5	0	0
Pertambangan dan Penggalian	202	47	217	32	156	18	120	18	124	26	92	24
Industri Pengolahan	1	0	0	1	0	0	1	0	3	0	0	0
Pengadaan Listrik, gas, uap/air panas	0	0	0	0	0	0	0	0	0	0	0	0
Pengadaan air, pengelolaan sampah dan Konstruksi	0	0	0	0	0	0	0	0	0	0	0	0
Perdagangan besar dan Eceran, Reparasi	0	4	0	0	1	0	0	2	2	8	2	9
Transportasi dan Pergudangan	0	0	1	0	2	0		0	0	0	0	0
Penyediaan Akomodasi	0	0	0	0	0	0	0	0	0	0	0	0
Informasi dan Komunikasi	0	0	0	0	0	0	0	0	0	0	0	0
Jasa Keuangan dan asuransi	0	0	0	1	0	0	0	0	0	0	0	0
Jasa Profesional, Ilmiah dan Teknis	0	0	0	0	0	0	0	0	0	0	0	0
Jasa persewaan, Ketenagakerjaan dan Agen	0	0	0	0	0	0	0	0	0	0	0	0
Administrasi pemerintahan dan Pertanahan	0	0	0	0	0	0	0	0	0	0	0	0
Jasa Pendidikan	0	0	0	0	0	0	0	0	0	0	0	0
Jasa Kesehatan dan Kegiatan Sosial	0	1	1	3	0	0	0	1	0	0	0	0
Kegiatan Jasa Lainnya	3	0	8	40	3	1	5	7	10	0	3	2
Jasa Perorangan yang melayani rumah tangga	0	0	0	0	0	0	0	0	0	0	0	0
Jumlah/Total	228	53	227	77	186	30	139	31	160	39	97	35

Sumber/Source: Dinas Tenaga Kerja dan Transmigrasi/ Regional Office of Manpower and Transmigration Departement



SOSIAL & KESEJAHTERAAN RAKYAT

Social & Welfare

<https://pinrangkab.bps.go.id>



PENJELASAN TEKNIS

1. **Tidak/belum pernah sekolah** adalah mereka yang tidak pernah atau belum pernah terdaftar dan tidak pernah atau belum pernah aktif mengikuti pendidikan di suatu jenjang pendidikan formal. Termasuk juga yang tamat/belum tamat taman kanak-kanak tetapi tidak melanjutkan ke sekolah dasar.
2. **Masih bersekolah** adalah mereka yang terdaftar dan aktif mengikuti pendidikan formal dan nonformal (Paket A, B, atau C), baik pendidikan dasar, menengah maupun pendidikan tinggi. Bagi mahasiswa yang sedang cuti dianggap masih bersekolah.
3. **Tidak bersekolah lagi** adalah mereka yang pernah terdaftar dan aktif mengikuti pendidikan di suatu jenjang pendidikan formal dan nonformal (Paket A, B, atau C), tetapi pada saat pencacahan tidak lagi terdaftar dan tidak aktif mengikuti pendidikan.
4. **Tamat sekolah** adalah menyelesaikan pelajaran yang ditandai dengan lulus ujian akhir pada kelas atau tingkat terakhir suatu jenjang pendidikan di sekolah negeri maupun swasta dengan mendapatkan tanda tamat belajar/ijazah. Seseorang yang belum mengikuti pelajaran

TECHNICAL NOTES

1. **Not/never attending school** is someone who has never attended or never been registered in a formal education, such as primary, secondary, and tertiary education. Those who just completed kindergarten are considered as never attended school.
2. **Attending school** is someone who is currently attending primary, secondary, or tertiary education, including package A, package B, or package C. College student who postpones his/her study is considered as attending school.
3. **Not attending school anymore** is someone who had enrolled and participated in formal and non-formal education in the past including package A, package B, or package C, but currently does not attend school.
4. **Completed particular level of education** is someone who has completed particular level of education in private or public school and accepting graduation certificate. Someone who has never attended the highest grade but passed the final exam is considered as completed

pada kelas tertinggi tetapi telah mengikuti ujian akhir dan lulus dianggap tamat sekolah.

particular level of education.

5. Dapat membaca dan menulis artinya dapat membaca dan menulis kata-kata/kalimat sederhana dengan suatu aksara tertentu.

5. *Able to read and write* is the ability to read and write at least a simple sentence in any letter of alphabets.

6. Jalur Pendidikan di Indonesia terdiri atas 1) pendidikan formal, 2) pendidikan nonformal, dan 3) pendidikan informal yang ketiganya dapat saling melengkapi dan memperkaya (Undang-Undang No. 20 Tahun 2014 tentang Sistem Pendidikan Nasional).

6. *The Education System in Indonesia* consists of 1) a formal education, 2) non-formal education, and 3) informal education that all three can be complementary and enriching (Law No. 20 Year 2014 about The National Education System).

7. Jenjang Pendidikan Formal terdiri atas pendidikan dasar, pendidikan menengah, dan pendidikan tinggi. Jenis pendidikan yang diajarkan mencakup pendidikan umum, kejuruan, akademik, profesi, vokasi, keagamaan, dan khusus.

7. *The Formal Education Level* consists of primary education, secondary education, and high education. The kind of education that taught consists of general education, vocational, academic, professional, religious, and specific education.

a. Pendidikan Dasar berbentuk Sekolah Dasar (SD) dan Madrasah Ibtidaiyah (MI) atau bentuk lain yang sederajat serta Sekolah Menengah Pertama (SMP) dan Madrasah Tsanawiyah (MTs), atau bentuk lain yang sederajat.

a. *The Primary Education* consists of Elementary School and Islamic Elementary School or other equivalent forms and Junior High School and MTs, or other equivalent forms.

b. Pendidikan Menengah berbentuk Sekolah Menengah Atas (SMA), Madrasah Aliyah (MA),

b. *The Secondary Education* consists of the senior high school, MA, Vocational School, and Vocational Madrasah Aliyah, or other equivalent forms.

Sekolah Menengah Kejuruan (SMK), dan Madrasah Aliyah Kejuruan (MAK), atau bentuk lain yang sederajat.

- c. Pendidikan Tinggi** merupakan jenjang pendidikan setelah pendidikan menengah yang mencakup program pendidikan diploma, sarjana, magister, spesialis, dan doktor yang diselenggarakan oleh perguruan tinggi. Perguruan tinggi dapat berbentuk akademi, politeknik, sekolah tinggi, institut, atau universitas.

- c. The High Education** consists of the education level after the secondary education that consists of diplomas, bachelor, master, specialist, and doctoral degrees that are held by the college. The colleges can be academy, polytechnic, high school, institute, or university.

- 8. Rumah Sakit** adalah tempat pemeriksaan dan perawatan kesehatan, biasanya berada di bawah pengawasan dokter/tenaga medis, yang melayani penderitayangsakittuntukberobat rawat jalan atau rawat inap.

- 8. Hospital** is a place for health check, usually controlled/supervised by doctors/medical personnel to serve the ill patients to get outpatient or inpatient treatment services.

- 9. Rumah Sakit Bersalin** adalah rumah sakit khusus untuk persalinan, dilengkapi pelayanan spesialis pemeriksaan kehamilan, persalinan, rawat inap dan rawat jalan ibu dan anak yang berada di bawah pengawasan dokter spesialis kandungan.

- 9. Maternity Hospital** is a specialized hospital for childbirth, has specialist inspection service to pregnancy, childbirth, hospitalization and outpatient for mothers and children that is under the supervision of an obstetrician.

- 10. Rumah Bersalin** adalah sarana pelayanan kesehatan dengan izin sebagai rumah bersalin, dilengkapi pelayanan pemeriksaan kehamilan,

- 10. Maternity House** is health care facility with a license as a maternity house, equipped with prenatal care, childbirth and examination of mothers and children which is under

persalinan serta pemeriksaan ibu dan anak yang berada di bawah pengawasan bidan senior.

the supervision of a senior midwife.

11. Poliklinik adalah sarana kesehatan yang dipakai untuk pelayanan berobat jalan, biasanya berada di bawah pengawasan dokter/tenaga medis.

11. Polyclinic is a health facility in which to get outpatient services, usually under the control of doctor/medical personnel.

12. Puskesmas (Pusat Kesehatan Masyarakat) adalah unit pelaksana teknis dinas kesehatan kabupaten/ kota yang mempunyai fungsi utama sebagai penyelenggara pelayanan kesehatan tingkat pertama. Wilayah kerja puskesmas maksimal adalah satu kecamatan dan untuk dapat menjangkau wilayah kerjanya, puskesmas mempunyai jaringan pelayanan yang meliputi unit Puskesmas Pembantu (Pustu), unit Puskesmas Keliling (Puskel), dan unit bidan desa/komunitas (Peraturan Menteri Kesehatan RI No. 75 Tahun 2015 Tentang Pusat Kesehatan Masyarakat).

12. Public Health Center is technical implementation unit of regency health department that have the primary function as a first-level health care providers. The working area standard of public health center is one district and to reach their working areas, public health centers have a service network covering subsidiary of public health center, mobile public health center units, and midwife units (Regulation of the Minister of Health of Indonesia Number 75 Year 2015 about Public Health Center).

13. Apotek adalah suatu tempat tertentu yang digunakan untuk melakukan pekerjaan kefarmasian, dan penyaluran/ penjualan obat atau bahan farmasi dan perbekalan kesehatan lainnya kepada masyarakat yang dikelola oleh tenaga apoteker (Peraturan Menteri Kesehatan RI No. 1332 Tahun 2002 Tentang Perubahan

13. Pharmacy is a specific place that is used for pharmaceutical jobs, and distribution/sale of drugs/ pharmaceuticals and other medical supplies to people that are administered by trained pharmacist (Regulation of the Minister of Health of Indonesia Number 1332 Year 2002 about the Changes of Regulation of the Minister of Health

Atas Peraturan Menteri Kesehatan RI No. 922/MENKES/PER/X/1993 Tentang Ketentuan dan Tata Cara Pemberian Izin Apotek).

of Indonesia Number 922/MENKES/PER/X/1993 about Pro-vision and Procedures for Administration of Licensed Pharmacies).

14. Imunisasi adalah memasukkan kuman atau racun penyakit tertentu yang sudah dilemahkan (vaksin) ke dalam tubuh dengan cara disuntik atau diminum (diteteskan dalam mulut) dengan maksud agar terjadi kekebalan tubuh terhadap penyakit tersebut.

14. Immunization is putting enervated microbe of a certain disease into human body by injection or drinking (dropping into mouth) to make the body immune to that disease.

15. Keluhan kesehatan adalah keadaan seseorang yang mengalami gangguan kesehatan atau kejiwaan, baik karena penyakit akut, penyakit kronis, kecelakaan, kriminal, atau hal lain.

15. Health complaint is a condition where a person has health or mental problems because of acute illness, chronically illness, accident, crimes, or others.

16. Mengobati sendiri adalah upaya oleh anggota rumah tangga/keluarga dengan melakukan pengobatan sendiri tanpa datang ke tempat fasilitas kesehatan atau memanggil dokter/petugas kesehatan ke rumahnya (misal minum obat modern, jamu, kerokan, kompres, kop, pijat) agar sembuh atau menjadi lebih ringan keluhan kesehatannya.

16. Self treatment is an effort of household members/family to have a health treatment by themselves without visiting health facilities or a doctor/health personnel (for instance, by taking modern medicine, herb medicine, chief with a coin, compress, cupping suction, massage) in order to recover from illness or reduce the health complaint.

17. Angka penemuan kasus tuberkulosis adalah jumlah kasus baru tuberkulosis (TB) dan kasus TB yang didiagnosis kambuh yang diobati dalam program penanggulangan TB nasional dan dilaporkan kepada WHO, dibagi

17. The case detection rate for all forms of tuberculosis is the number of new and replese tuberculosis cases diagnosed and treated in national tuberculosis control programmes and notified to WHO, divided by WHO's

dengan perkiraan WHO terhadap jumlah kasus insiden tuberkulosis pada tahun yang sama, dinyatakan sebagai persentase.

estimate of the number of incident tuberculosis cases for the same year, expressed as a percentage.

18. Angka keberhasilan pengobatan tuberkulosis smear positive/Basil Tahan Asam (BTA) positif adalah proporsi (dinyatakan sebagai persentase) kasus TB BTA positif yang terdaftar di bawah program pengendalian TB nasional pada tahun tertentu yang dinyatakan berhasil menyelesaikan pengobatan. Dengan atau tanpa bukti bakteriologi keberhasilan ("sembuh" dan "menyelesaikan pengobatan" masing-masing).

18. The treatment success rate for new pulmonary smear-positive tuberculosis cases is the proportion (expressed as a percentage) of new smear-positive tuberculosis cases registered under a national tuberculosis control programme in a given year that successfully completed treatment. With or without bacteriological evidence of success ("cured" and "treatment completed" respectively).

19. Kasus kumulatif AIDS adalah kumulatif kasus AIDS sampai dengan referensi waktu tertentu.

19. Cumulative AIDS case is cumulative AIDS cases with reference to a particular time.

20. BCG (Bacillus Calmette Guerin) merupakan vaksinasi untuk mencegah penyakit TBC, diberikan pada bayi baru lahir atau anak, dengan suntikan pada kulit pangkal lengan atas. Bekas suntikan kemudian akan membentuk tonjolan kecil jaringan parut pada kulit lengan atas. Suntikan BCG diberikan kepada anak sebanyak 1 kali.

20. BCG (Bacillus Calmette Guerin) is a vaccine to prevent TBC disease, given to newborns or children, by injection at the base of the skin of the upper arm. Injection site will form little bumps of scar tissue in the skin of the upper arm. BCG injections given to children 1 times.

- 21. DPT (Difteri, Pertusis, Tetanus)** merupakan vaksin untuk mencegah penyakit Difteri, Pertusis, dan Tetanus yang diberikan pada bayi berumur 3 bulan ke atas, dengan suntikan pada paha, diulang 1 bulan dan 2 bulan kemudian, sehingga suntikan imunisasi DPT lengkap pada balita berjumlah 3 kali (kadang-kadang selang waktu antar suntikan bisa lebih dari 1 bulan).
- 21. DPT (Diphtheria, Pertussis, Tetanus)** is a vaccine to prevent the diphtheria, pertussis, and tetanus disease, given to infants aged 3 months and above, with a shot in the thigh, repeated one month and two months later, so that the complete DPT immunization shots at toddler totaling 3 times (sometimes the time interval between injections can be more than 1 month).
- 22. Luas lantai** adalah luas lantai yang ditempati dan digunakan untuk keperluan sehari-hari (sebatas atap).
- 22. Floor area** is the total area which is occupied and utilized daily.
- 23. Air leding** adalah sumber air yang berasal dari air yang telah melalui proses penjernihan dan penyehatan sebelum dialirkan kepada konsumen melalui instalasi berupa saluran air. Sumber air ini biasanya diusahakan oleh PAM/PDAM/BPAM. Termasuk dalam hal ini air leding yang didapat secara eceran.
- 23. Pipe water** is a water source that comes from water that has been through a process of purification and sanitation before distribute to consumers through an instalation of water lines. This water source is usually distributed by PAM/PDAM/BPAM. This include a pipe water that sold at retail.
- 24. Sumur terlindung** adalah air yang berasal dari dalam tanah yang digali dan lingkaran sumur tersebut dilindungi oleh tembok paling sedikit 0,8 meter di atas tanah dan 3 meter ke bawah tanah, serta ada lantai semen sejauh 1 meter dari lingkaran sumur.
- 24. Protected wells** is water that comes from the soil were excavated and the circumference of the well was protected by walls at least 0.8 meters above ground and 3 meters underground, and cement floor as far as 1 meter from the well circumference.

25. Status penguasaan bangunan tempat tinggal milik sendiri adalah jika tempat tinggal tersebut pada waktu pencacahan betul-betul sudah milik kepala rumah tangga atau salah seorang anggota rumah tangga. Rumah yang dibeli secara angsuran melalui kredit bank atau rumah dengan status sewa beli dianggap rumah milik sendiri.

26. Peristiwa tindak pidana yang dilaporkan ialah setiap peristiwa yang diterima kepolisian dari laporan masyarakat, atau peristiwa dimana pelakunya tertangkap tangan oleh kepolisian.

27. Jumlah tindak pidana menggambarkan jumlah kasus tindak pidana yang terjadi pada kurun waktu tertentu.

28. Resiko penduduk terjadi tindak pidana per 100.000 penduduk

$$= \frac{\text{Jumlah tindak pidana tahun } t}{\text{Jumlah penduduk tahun } t} \times 100.000$$

Resiko penduduk terjadi tindak pidana per 100.000 penduduk mengindikasikan peluang penduduk berisiko terkena tindak pidana. Biasanya dinyatakan dalam setiap 100.000 penduduk.

29. Selang waktu terjadi tindak pidana tahun t

$$= \frac{365 \times 24 \times 60 \times 60}{\text{Jumlah tindak pidana tahun } t} \times (\text{detik})$$

25. Own ownership property status is a status of dwelling occupied belongs to the head of household or one of the household member. Houses bought through bank credit or houses with leasing status were also categorized as an own property.

26. Reported crime incidence includes all criminal cases reported and received by police office, and all crimes caught by police.

27. Crime total refers to the number of criminal cases occurring during a given period.

28. Crime rate

$$= \frac{\text{Number of criminal cases year } t}{\text{Total population year } t} \times 100.000$$

Crime rate indicates the probability of population exposed to risk of crime, expressed in every 100,000 people.

29. Crime clock

$$= \frac{365 \times 24 \times 60 \times 60}{\text{Number of criminal cases year } t} \times (\text{second})$$

Selang waktu terjadi tindak pidana tahun t mengindikasikan selang waktu terjadinya satu tindak kejahatan dengan kejahatan yang lain.

Crime clock indicates the time interval of occurrence between one crime to another crime.

30. Persentase penyelesaian tindak pidana

$$= \frac{\text{Jumlah tindak pidana yang diselesaikan}}{\text{Jumlah peristiwa tindak pidana yang dilaporkan}} \times 100\%$$

Persentase penyelesaian peristiwa tindak pidana menyatakan persentase penyelesaian tindak pidana oleh polisi. Suatu tindak pidana dinyatakan sebagai kasus yang selesai di tingkat kepolisian, apabila:

- berkas perkaranya sudah siap untuk diserahkan atau telah diserahkan kepada kejaksaan;
- dalam hal delik aduan, pengaduannya dicabut dalam tenggang waktu yang telah ditentukan menurut undang-undang;
- telah diselesaikan oleh kepolisian berdasarkan azas plichmatigheid (kewajiban berdasarkan kewenangan hukum);
- kasus yang dimaksud tidak termasuk kompetensi kepolisian;
- tersangka meninggal dunia;
- kasus kadaluwarsa.

30. Crime clearance rate

$$= \frac{\text{Number of cleared criminal cases}}{\text{Number of reported criminal cases}} \times 100\%$$

Crime clearence rate refers to percentage of crime clearance by police. A criminal case is categorized as a cleared case by police, if:

- All documents are ready to submit or already submitted to justice court;*
- In the case of attense that warrants complaint, the complaint was withdraw within a given period state in the law;*
- The case was cleared by police based on the principle of plichmatigheid (obligation on the basis of law outhority);*
- The case was not the responsibility of police office;*
- The suspect died;*
- The case was out of date.*

31. **Bencana Alam** adalah peristiwa atau serangkaian peristiwa yang mengancam dan mengganggu kehidupan / penghidupan masyarakat yang disebabkan oleh faktor alam antara lain berupa gempa bumi, tsunami, gunung meletus, banjir, kekeringan, angin topan, dan tanah longsor sehingga mengakibatkan kerugian materi maupun non-materi.
32. **Korban meninggal** adalah orang yang dilaporkan tewas atau meninggal dunia akibat bencana.
33. **Korban hilang** adalah orang yang dilaporkan hilang atau tidak ditemukan atau tidak diketahui keberadaannya setelah terjadi bencana.
34. **Korban luka/sakit** adalah orang yang mengalami luka-luka atau sakit, dalam keadaan luka ringan, luka sedang maupun luka parah/berat, baik yang berobat jalan maupun rawat inap.
35. **Rusak Berat** adalah kriteria kerusakan yang mengakibatkan bangunan roboh atau sebagian besar komponen struktur rusak.
36. **Rusak sedang** adalah kriteria kerusakan yang mengakibatkan sebagian kecil komponen struktur rusak, dan komponen penunjang rusak namun bangunan masih tetap berdiri.
31. **Natural Disaster** is an event or series of events that threaten and disrupt the lives and livelihoods caused by natural factors such as: earthquake, tsunami, volcanic eruption, flood, flash flood, drought, typhoon/cyclone, and landslide so it can lead to result in loss of material and non-material.
32. **Fatality** is a person reported killed or death in the wake of a disaster.
33. **Missing person** is a person reported missing or who cannot be located or who cannot be accounted for in the wake of a disaster.
34. **Casualty** is a person suffering injury or illness, in a state of light injury, moderate injury, or heavy injury, which is undergoing treatment as either an outpatient or inpatient.
35. **Severely damaged** is the criteria of damage that resulted most buildings collapsed or damaged its structural components.
36. **Damaged** is the criteria of damage that resulted defective fraction of structural components and supporting components damaged, but the building still stands.

37. **Rusak ringan** adalah kriteria kerusakan yang mengakibatkan sebagian komponen struktur retak (struktur masih bisa digunakan) dan bangunan masih tetap berdiri.
38. Untuk mengukur kemiskinan, BPS menggunakan konsep kemampuan memenuhi kebutuhan dasar (basic needs approach). Dengan pendekatan ini, kemiskinan dipandang sebagai ketidakmampuan dari sisi ekonomi untuk memenuhi kebutuhan dasar makanan dan bukan makanan yang diukur dari sisi pengeluaran. Metode yang digunakan adalah menghitung Garis Kemiskinan (GK), yang terdiri dari dua komponen yaitu Garis Kemiskinan Makanan (GKM) dan Garis Kemiskinan Non-Makanan (GKNM). Penghitungan Garis Kemiskinan dilakukan secara terpisah untuk daerah perkotaan dan perdesaan.
39. **Penduduk miskin** adalah penduduk yang memiliki rata-rata pengeluaran per kapita per bulan di bawah Garis Kemiskinan.
40. **Garis Kemiskinan Makanan (GKM)** merupakan nilai pengeluaran kebutuhan minimum makanan yang disetarakan dengan 2.100 kkalori per kapita per hari. Garis Kemiskinan Non-Makanan (GKNM) adalah kebutuhan
37. ***Lightly damaged** is the criteria of damage that resulted partially cracked structural components, but the structure still can be used and the building still stands.*
38. *To measure poverty, BPS-Statistics Indonesia has used the concept of basic needs approach. Therefore, poverty is viewed as economic inability to fulfill food and non-food basic needs which are measured by consumption/expenditure. The method used is calculating poverty line, which consists of two components that are Food Poverty Line (FPL) and Non-Food Poverty Line (NFPL). The poverty line was calculated separately for urban and rural areas.*
39. ***A person whose expenditure per capita per month** is below the poverty line is considered to be poor.*
40. ***The Food Poverty Line** refers to the daily minimum requirement of 2,100 kcal per capita per day. The Non-Food Poverty Line refers to the minimum requirement for household necessities for clothing, education, health, and other basic individual needs.*

minimum untuk perumahan, sandang, pendidikan, kesehatan, dan kebutuhan dasar lainnya.

41. Ukuran Kemiskinan

a. **Head Count Index** ($HCI-P_0$) adalah persentase penduduk miskin yang berada di bawah Garis Kemiskinan (GK).

b. **Indeks Kedalaman Kemiskinan** (*Poverty Gap Index*- P_1) merupakan ukuran rata-rata kesenjangan pengeluaran masing-masing penduduk miskin terhadap garis kemiskinan. Semakin tinggi nilai indeks, semakin jauh rata-rata pengeluaran penduduk dari garis kemiskinan.

c. **Indeks Keparahan Kemiskinan** (*Poverty Severity Index*- P_2) memberikan gambaran mengenai penyebaran pengeluaran di antara penduduk miskin. Semakin tinggi nilai indeks, semakin tinggi ketimpangan pengeluaran di antara penduduk miskin.

41. Poverty Measures

a. **Head Count Index** ($HCI-P_0$) simply measures the percentage of the population that is counted as poor, often denoted by P_0 .

b. **Poverty Gap Index**- P_1 measures the extent to which individuals fall below the poverty line (the poverty gaps) as a proportion of the poverty line. Higher value of the index shows that the gap between average expenditure of the poor and the poverty line is wider.

c. **Poverty Severity Index**- P_2 describes inequality among the poor. This is simply a weighted sum of poverty gaps (as a proportion of the poverty line), where the weights are the proportionate poverty gaps themselves. Hence, by squaring the poverty gap index, the measure implicitly puts more weight on observations that fall well below the poverty line. Higher value of the index shows that inequality among the poor is higher.

Foster-Greer-Thorbecke (1984) merumuskan suatu ukuran yang digunakan untuk mengukur tingkat kemiskinan sebagai berikut:

$$P_a = \frac{1}{n} \sum_{i=1}^q \left| \frac{z - y_i}{z} \right|^a$$

dimana:

$a = 0, 1, 2$

z = Garis kemiskinan

y_i = Rata-rata pengeluaran perkapita sebulan penduduk yang berada di bawah garis kemiskinan

($i=1,2,\dots,q$), $y_i < z$

q = Banyaknya penduduk yang berada di bawah garis kemiskinan

n = Jumlah penduduk

Jika $a=0$, diperoleh *Head Count Index* (P_0), jika $a=1$ diperoleh indeks kedalaman kemiskinan (*Poverty Gap Index*- P_1) dan jika $a=2$ disebut indeks keparahan kemiskinan (*Poverty Severity Index*- P_2).

Foster-Greer-Thorbecke (1984) developed poverty measures that may be written as:

$$P_a = \frac{1}{n} \sum_{i=1}^q \left| \frac{z - y_i}{z} \right|^a$$

where:

$a = 0, 1, 2$

z = the poverty line

y_i = Average expenditure per capita per month of the poor ($i=1,2,\dots,q$), $y_i < z$

q = the number of poor

n = the total population

if $a=0$ is obtained Head Count Index (P_0), if $a=1$ is obtained Poverty Gap Index- P_1 , and if $a=2$ is obtained Poverty Severity Index- P_2

42. Indeks Pembangunan Manusia (IPM) menjelaskan bagaimana penduduk dapat mengakses hasil pembangunan dalam memperoleh pendapatan, kesehatan, pendidikan dan sebagainya. IPM diperkenalkan oleh UNDP pada tahun 1990 dan dipublikasikan secara berkala dalam laporan tahunan *Human*

42. The Human Development Index (HDI) explains how people can access development results in obtaining income, health, education and so forth. HDI was introduced by United Nations Development Programme (UNDP) in 1990 and published periodically in the annual report of the Human Development Report. HDI was

Development Report (HDR). IPM dibentuk oleh 3 (tiga) dimensi dasar: Umur panjang dan hidup sehat; pengetahuan; dan standar hidup layak.

formed by three basic dimensions: a long and healthy life; knowledge; and a decent standard of living.

<https://pinrangkab.bps.go.id>

ULASAN**DESCRIPTION****4.1. Pendidikan**

Peningkatan partisipasi pendidikan merupakan sinyal yang baik untuk meningkatkan kualitas sumber daya manusia sebagai penggerak utama pembangunan. Namun, hal ini harus diikuti dengan peningkatan sarana fisik pendidikan dan tenaga pendidik yang memadai. Tabel 4.1.1 sampai dengan Tabel 4.1.16 menyajikan data jumlah sekolah, ruang belajar, kelas, guru dan murid pada setiap jenjang pendidikan baik negeri maupun swasta.

Pada tahun 2022 jumlah sekolah di Kabupaten Pinrang sebanyak 398 sekolah yang terdiri dari 325 Sekolah Dasar (SD), 58 Sekolah Menengah Tingkat Pertama (SMP) dan 15 Sekolah Menengah Tingkat Atas (SMA). Dari segi tenaga pengajar, seorang guru rata-rata mengajar 13 murid untuk jenjang SD, 10 murid untuk jenjang SMP dan 16 murid untuk jenjang SMA.

4.2. Kesehatan

Pada tahun 2022 jumlah fasilitas kesehatan di Kabupaten Pinrang antara lain: 3 Rumah Sakit, 17 Puskesmas, 372 Posyandu. Selain ketersediaan fasilitas kesehatan, diperlukan jumlah tenaga kesehatan yang memadai dalam rangka meningkatkan kualitas pelayanan kesehatan masyarakat.

4.1. Education

Increased participation in education is a good signal to improve the quality of human resources as a major of development. However, this should be followed by an increase in the infrastructures of education and educators. Table 4.1.1 through Table 4.1.16 presents data on number of schools, classrooms, classes, teachers and students at every level of education, both public and private.

Number of schools in Pinrang Regency in 2022 is 398 units, consists of 325 units of Primary School, 58 units of Junior High School, and 15 units of Senior High School. Meanwhile, a teacher in Elementary School level teach about 13 students, in Junior High School level about 10 students and in Senior High School level about 16 students.

4.2. Health

In 2022, number of health facilities in Pinrang is 3 units of hospital, 17 units of public health center, 372 units of Maternal and Child Health Center. Besides the availability of health facilities, also required an adequate number of health personnels.

4.3. Agama dan Sosial Lainnya

Jumlah jemaah haji yang diberangkatkan ke tanah suci Mekah menjadi salah satu indikator mengukur sejauh mana kepedulian masyarakat terhadap aspek spiritual, selain jumlah tempat peribadatan yang tersedia. Tabel 4.3.7 menyajikan data jumlah jemaah haji di Kabupaten Pinrang selama 3 (tiga) tahun terakhir. Pada tahun 2022, pemberangkatan jamaah haji diberhentikan karena adanya pandemi Covid-19.

4.4. Kemiskinan

Pada tahun 2022, jumlah penduduk miskin Kabupaten Pinrang sebanyak 33,51 ribu jiwa atau 8,81 persen dari total penduduk Pinrang. Adapun garis kemiskinan Kabupaten Pinrang pada tahun 2022 adalah Rp 345.892 perkapita per bulan.

4.5. Kriminalitas

Kegiatan unjuk rasa di Kabupaten Pinrang pada tahun 2022 mengalami peningkatan dibandingkan tahun 2021.

4.3. Religion and Other Social Affairs

The number of Hajj pilgrims departed to the holy land of Mecca is one indicator to measure awareness of public for spiritual aspects, besides the number of worship facilities. Table 4.3.7 presents data of it in Pinrang Regency over the past three years. In 2022, the departure of Hajj pilgrims was suspended due to the Covid-19 pandemic.

4.4. Poverty

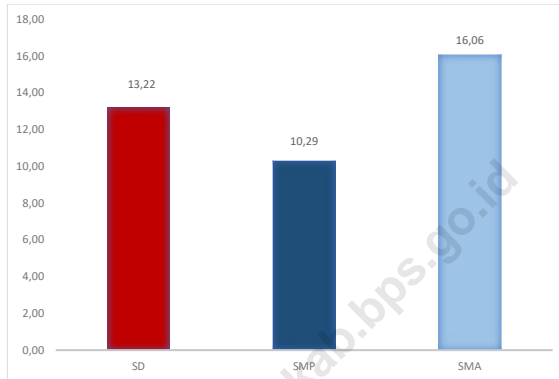
In 2022, the number of poor people in Pinrang Regency is 33.51 people or 8.81 percent of Pinrang's total population . The Pinrang Regency poverty line in 2022 is Rp 345,892 per capita per month.

4.5. Criminality

Demonstrations in Pinrang Regency in 2022 have increased compared to 2021.

Gambar 4.1
Figures

**Rasio Guru Terhadap Murid Kabupaten Pinrang,
2022/2023**
Teacher to Student Ratio in Pinrang Regency, 2021/2022



Sumber/Source: Kementerian Pendidikan dan Kebudayaan, Data Semester Ganji/Ministry of Educations and Culture, Odd Semester Data

4.1 PENDIDIKAN EDUCATION

Tabel 4.1.1 Jumlah Sekolah, Guru, dan Murid Taman Kanak-Kanak (TK) di Bawah Kementerian Pendidikan dan Kebudayaan Menurut Kecamatan di Kabupaten Pinrang, 2022/2023
Number of Schools, Teachers, and Pupils in Kindergarten Under The Ministry of Education and Culture by Subdistrict in Pinrang Regency, 2022/2023

Kecamatan Subdistrict	Sekolah/Schools		
	Negeri/Public	Swasta/Private	Jumlah/Total
(1)	(2)	(3)	(4)
Suppa	1	8	9
Mattiro Sompe	-	11	11
Lanrisang	-	21	21
Mattiro Bulu	2	8	10
Watang Sawitto	1	23	24
Paleteang	-	16	16
Tiroang	2	16	18
Patampanua	-	17	17
Cempa	-	15	15
Duampanua	1	11	12
Batulappa	-	10	10
Lembang	1	26	27
Pinrang	8	182	190

Lanjutan Tabel/*Continued Table* 4.1.1

Kecamatan <i>Subdistrict</i>	Guru/ <i>Teachers</i>		
	Negeri/ <i>Public</i>	Swasta/ <i>Private</i>	Jumlah/ <i>Total</i>
(1)	(2)	(3)	(4)
Suppa	3	22	25
Mattiro Sompe	-	26	26
Lanrisang	-	61	61
Mattiro Bulu	11	27	38
Watang Sawitto	3	61	64
Paleteang	-	58	58
Tiroang	12	50	62
Patampanua	-	64	64
Cempa	-	48	48
Duampanua	1	43	44
Batulappa	-	25	25
Lembang	13	124	137
Pinrang	43	609	652

Lanjutan Tabel/*Continued Table 4.1.1*

Kecamatan Subdistrict	Murid/Students		
	Negeri/Public	Swasta/Private	Jumlah/Total
(1)	(2)	(3)	(4)
Suppa	12	151	163
Mattiro Sompe	-	282	282
Lanrisang	-	645	645
Mattiro Bulu	97	293	390
Watang Sawitto	19	765	784
Paletang	-	512	512
Tiroang	59	605	664
Patampanua	-	580	580
Cempa	-	458	458
Duampanua	23	463	486
Batulappa	-	272	272
Lembang	156	1215	1371
Pinrang	366	6241	6607

Sumber/Source: Kementerian Pendidikan, Kebudayaan, Riset, dan Teknologi, Sistem Data Pokok Pendidikan, data semester ganjil 2022/ Ministry of Education, Culture, Research, and Technology, Basic Education Data System, odd semester 2022

Tabel
Table 4.1.2

**Jumlah Sekolah, Guru, dan Murid Raudatul Athfal (RA)
di Bawah Kementerian Agama Menurut Kecamatan di
Kabupaten Pinrang, 2021/2022 dan 2022/2023**
***Number of Schools, Teachers, and Pupils in Raudatul Athfal
(RA) Under The Ministry of Religious Affairs by Subdistrict in
Pinrang Regency, 2021/2022 and 2022/2023***

Kecamatan Subdistrict	Sekolah/Schools		Guru/Teachers		Murid/Pupils	
	2021/2022	2022/2023	2021/2022	2022/2023	2021/2022	2022/2023
(1)	(2)	(3)	(4)	(5)	(6)	(7)
Suppa	5	5	16	19	234	296
Mattiro Sompe	6	6	18	19	216	220
Lanrisang	2	2	6	6	64	67
Mattiro Bulu	2	2	4	5	51	57
Watang Sawitto	4	4	22	20	165	161
Paleteang	4	4	21	18	134	162
Tiroang	1	1	4	4	86	84
Patampanua	13	13	53	54	524	549
Cempa	2	2	7	6	55	55
Duampanua	7	8	28	25	236	231
Batulappa	3	4	18	22	185	200
Lembang	2	1	10	4	45	48
Pinrang	51	52	207	202	1,995	2,130

Catatan/Note: Seluruh Raudatul Athfal (RA) berstatus swasta/*All Raudatul Athfal (RA) are private*
 Sumber/Source: Kementerian Agama, Data Semester Ganjil/*Ministry of Religious Affairs, Odd Semester Data*

Tabel
Table 4.1.3

**Jumlah Sekolah, Guru, dan Murid Sekolah Dasar (SD)
di Bawah Kementerian Pendidikan dan Kebudayaan
Menurut Kecamatan di Kabupaten Pinrang, 2021/2022
dan 2022/2023**
*Number of Schools, Teachers, and Pupils in Primary Schools
Under The Ministry of Education and Culture by Subdistrict
in Pinrang Regency, 2021/2022 and 2022/2023*

Kecamatan Subdistrict	Sekolah/Schools					
	Negeri/Public		Swasta/Private		Jumlah/Total	
	2021/2022	2022/2023	2021/2022	2022/2023	2021/2022	2022/2023
(1)	(2)	(3)	(4)	(5)	(6)	(7)
Suppa	27	27	-	-	27	27
Mattiro Sompe	24	24	-	-	24	24
Lanrisang	18	18	1	1	19	19
Mattiro Bulu	26	26	-	-	26	26
Watang Sawitto	29	29	3	6	32	35
Paletang	22	22	3	3	25	25
Tiroang	19	19	-	-	19	19
Patampanua	32	32	-	-	32	32
Cempa	19	19	-	-	19	19
Duampanua	40	40	-	-	40	40
Batulappa	14	14	-	-	14	14
Lembang	45	45	3	3	48	48
Pinrang	315	315	10	13	325	328

Lanjutan Tabel/*Continued Table* 4.1.3

Kecamatan Subdistrict	Guru/Teachers					
	Negeri/Public		Swasta/Private		Jumlah/Total	
	2021/2022	2022/2023	2021/2022	2022/2023	2021/2022	2022/2023
(1)	(8)	(9)	(10)	(11)	(12)	(13)
Suppa	198	219	-	-	198	219
Mattiro Sompe	180	195	-	-	180	195
Lanrisang	120	128	8	6	128	134
Mattiro Bulu	232	222	-	-	232	222
Watang Sawitto	331	325	66	71	397	396
Paleteang	233	209	46	46	279	255
Tiroang	180	169	-	-	180	169
Patampanua	296	294	-	-	296	294
Cempa	139	152	-	-	139	152
Duampanua	344	362	-	-	344	362
Batulappa	112	115	-	-	112	115
Lembang	390	427	13	11	403	438
Pinrang	2.755	2.817	133	134	2.888	2.951

Lanjutan Tabel/*Continued Table 4.1.3*

Kecamatan Subdistrict	Murid/Students					
	Negeri/Public		Swasta/Private		Jumlah/Total	
	2021/2022	2022/2023	2021/2022	2022/2023	2021/2022	2022/2023
(1)	(14)	(15)	(16)	(17)	(18)	(19)
Suppa	3.239	3.296	-	-	3.239	3.296
Mattiro Sompe	2.978	2.986	-	-	2.978	2.986
Lanrisang	1.646	1.644	80	75	1.726	1.719
Mattiro Bulu	2.803	2.873	-	-	2.803	2.873
Watang Sawitto	5.282	5.663	640	880	5.922	6.543
Paleteang	3.525	3.473	749	763	4.274	4.236
Tiroang	2.486	2.468	-	-	2.486	2.468
Patampanua	3.548	3.458	-	-	3.548	3.458
Cempa	1.993	1.962	-	-	1.993	1.962
Duampanua	4.931	4.851	-	-	4.931	4.851
Batulappa	1.207	1.160	-	-	1.207	1.160
Lembang	5.384	5.358	156	155	5.54	5.513
Pinrang	39.022	39.192	1.625	1.873	40.647	41.065

Sumber/*Source*: Kementerian Pendidikan, Kebudayaan, Riset, dan Teknologi, Sistem Data Pokok Pendidikan, data semester ganjil 2022/ *Ministry of Education, Culture, Research, and Technology, Basic Education Data System, odd semester 2022*

Tabel
Table 4.1.4

Jumlah Sekolah, Guru, dan Murid Madrasah Ibtidaiyah (MI) di Bawah Kementerian Agama Menurut Kecamatan Menurut Kecamatan di Kabupaten Pinrang, 2021/2022 dan 2022/2023

Number of Schools, Teachers, and Pupils in Madrasah Ibtidaiyah (MI) Under The Ministry of Religious Affairs by Subdistrict in Pinrang Regency, 2021/2022 and 2022/2023

Kecamatan Subdistrict	Sekolah/Schools					
	Negeri/Public		Swasta/Private		Jumlah/Total	
	2021/2022	2022/2023	2021/2022	2022/2023	2021/2022	2022/2023
(1)	(2)	(3)	(4)	(5)	(6)	(7)
Suppa	-	-	2	2	2	2
Mattiro Sompe	-	-	4	4	4	4
Lanrisang	1	1	2	2	3	3
Mattiro Bulu	-	-	3	3	3	3
Watang Sawitto	-	-	4	4	4	4
Paleteang	-	-	1	1	1	1
Tiroang	-	-	-	-	-	-
Patampanua	-	-	4	4	4	4
Cempa	-	-	-	-	-	-
Duampanua	-	-	4	4	4	4
Batulappa	-	-	2	2	2	2
Lembang	-	-	2	2	2	2
Pinrang	1	1	28	28	29	29

Lanjutan Tabel/*Continued Table 4.1.4*

Kecamatan Subdistrict	Guru/Teachers					
	Negeri/Public		Swasta/Private		Jumlah/Total	
	2021/2022	2022/2023	2021/2022	2022/2023	2021/2022	2022/2023
(1)	(8)	(9)	(10)	(11)	(12)	(13)
Suppa	-	-	34	33	34	33
Mattiro Sompe	-	-	42	40	42	40
Lanrisang	25	22	22	22	47	44
Mattiro Bulu	-	-	30	30	30	30
Watang Sawitto	-	-	47	47	47	47
Paleteang	-	-	14	12	14	12
Tiroang	-	-	-	-	-	-
Patampanua	-	-	40	40	40	40
Cempa	-	-	-	-	-	-
Duampanua	-	-	38	38	38	38
Batulappa	-	-	23	24	23	24
Lembang	-	-	21	13	21	13
Pinrang	25	22	311	299	336	321

Lanjutan Tabel/*Continued Table 4.1.4*

Kecamatan Subdistrict	Murid/Students					
	Negeri/Public		Swasta/Private		Jumlah/Total	
	2021/2022	2022/2023	2021/2022	2022/2023	2021/2022	2022/2023
(1)	(14)	(15)	(16)	(17)	(18)	(19)
Suppa	-	-	337	351	337	351
Mattiro Sompe	-	-	397	407	397	407
Lanrisang	109	115	139	145	248	260
Mattiro Bulu	-	-	327	333	327	333
Watang Sawitto	-	-	536	573	536	573
Paleteang	-	-	96	95	96	95
Tiroang	-	-	-	-	-	-
Patampanua	-	-	579	575	579	575
Cempa	-	-	-	-	-	-
Duampanua	-	-	432	426	432	426
Batulappa	-	-	177	166	177	166
Lembang	-	-	219	237	219	237
Pinrang	109	115	3,239	3,308	3,348	3,423

Catatan/Note:

Sumber/Source: Kementerian Agama, Data Semester Ganjil/Ministry of Religious Affairs, Odd Semester Data

Tabel
Table 4.1.5

Jumlah Sekolah, Guru, dan Murid Sekolah Menengah Pertama (SMP) di Bawah Kementerian Pendidikan dan Kebudayaan Menurut Kecamatan di Kabupaten Pinrang, 2021/2022 dan 2022/2023

Number of Schools, Teachers, and Pupils in Junior High Schools Under The Ministry of Education and Culture by Subdistrict in Pinrang Regency, 2021/2022 and 2022/2023

Kecamatan Subdistrict	Sekolah/Schools					
	Negeri/Public		Swasta/Private		Jumlah/Total	
	2021/2022	2022/2023	2021/2022	2022/2023	2021/2022	2022/2023
(1)	(2)	(3)	(4)	(5)	(6)	(7)
Suppa	4	4	-	-	4	4
Mattiro Sompe	3	3	-	-	3	3
Lanrisang	2	2	-	-	2	2
Mattiro Bulu	4	4	-	-	4	4
Watang Sawitto	4	4	4	4	8	8
Paleteang	2	2	1	1	3	3
Tiroang	4	4	-	-	4	4
Patampanua	5	5	-	-	5	5
Cempa	3	3	-	-	3	3
Duampanua	7	7	-	-	7	7
Batulappa	4	4	-	-	4	4
Lembang	10	10	1	1	11	11
Pinrang	52	52	6	6	58	58

Lanjutan Tabel/*Continued Table 4.1.5*

Kecamatan Subdistrict	Guru/Teachers					
	Negeri/Public		Swasta/Private		Jumlah/Total	
	2021/2022	2022/2023	2021/2022	2022/2023	2021/2022	2022/2023
(1)	(8)	(9)	(10)	(11)	(12)	(13)
Suppa	83	91	-		83	91
Mattiro Sompe	77	73	-		77	73
Lanrisang	28	29	-		28	29
Mattiro Bulu	105	115	-		105	115
Watang Sawitto	192	181	34	32	226	213
Paleteang	84	82	1	-	85	82
Tiroang	71	68	-		71	68
Patampanua	140	131	-		140	131
Cempa	73	68	-		73	68
Duampanua	153	150	-		153	150
Batulappa	58	63	-		58	63
Lembang	182	173	6	6	188	179
Pinrang	1,246	1,224	41	38	1,287	1,262

Lanjutan Tabel/*Continued Table 4.1.5*

Kecamatan Subdistrict	Murid/Students					
	Negeri/Public		Swasta/Private		Jumlah/Total	
	2021/2022	2022/2023	2021/2022	2022/2023	2021/2022	2022/2023
(1)	(14)	(15)	(16)	(17)	(18)	(19)
Suppa	1.161	1.382	-		1.161	1.382
Mattiro Sompe	952	1.089	-		952	1.089
Lanrisang	561	634	-		561	634
Mattiro Bulu	1.26	1.546	-		1.260	1.546
Watang Sawitto	3.058	2.757	796	918	3.854	3.675
Paletang	1.040	1.172	101	125	1.141	1.297
Tiroang	871	1.065	-		871	1.065
Patampanua	1.624	1.814	-		1.624	1.814
Cempa	929	1.019	-		929	1.019
Duampanua	2.263	2.370	-		2.263	2.37
Batulappa	586	722	-		586	722
Lembang	2.413	2.745	154	147	2.567	2.892
Pinrang	16.718	18.315	1,051	1,190	17.769	19.505

Sumber/Source: Kementerian Pendidikan, Kebudayaan, Riset, dan Teknologi, Sistem Data Pokok Pendidikan, data semester ganjil 2022/ Ministry of Education, Culture, Research, and Technology, Basic Education Data System, odd semester 2022

Tabel
Table 4.1.6

Jumlah Sekolah, Guru, dan Murid Madrasah Tsanawiyah (MTs) di Bawah Kementerian Agama Menurut Kecamatan di Kabupaten Pinrang, 2021/2022 dan 2022/2023

Number of Schools, Teachers, and Pupils in Madrasah Tsanawiyah (MTs) Under The Ministry of Religious Affairs by Subdistrict in Pinrang Regency, 2021/2022 and 2022/2023

Kecamatan Subdistrict	Sekolah/Schools					
	Negeri/Public		Swasta/Private		Jumlah/Total	
	2021/2022	2022/2023	2021/2022	2022/2023	2021/2022	2022/2023
(1)	(2)	(3)	(4)	(5)	(6)	(7)
Suppa	-	-	1	1	1	1
Mattiro Sompe	-	-	1	1	1	1
Lanrisang	-	-	3	3	3	3
Mattiro Bulu	-	-	3	3	3	3
Watang Sawitto	-	-	3	3	3	3
Paletang	1	1	3	3	4	4
Tiroang	-	-	1	1	1	1
Patampanua	-	-	2	2	2	2
Cempa	-	-	1	1	1	1
Duampanua	-	-	4	4	4	4
Batulappa	-	-	2	2	2	2
Lembang	-	-	1	1	1	1
Pinrang	1	1	25	25	26	26

Lanjutan Tabel/*Continued Table 4.1.6*

Kecamatan Subdistrict	Guru/Teachers					
	Negeri/Public		Swasta/Private		Jumlah/Total	
	2021/2022	2022/2023	2021/2022	2022/2023	2021/2022	2022/2023
(1)	(8)	(9)	(10)	(11)	(12)	(13)
Suppa	-	-	31	35	31	35
Mattiro Sompe	-	-	12	13	12	13
Lanrisang	-	-	54	47	54	47
Mattiro Bulu	-	-	68	50	68	50
Watang Sawitto	-	-	83	68	83	68
Paleteang	76	109	42	40	118	149
Tiroang	-	-	22	23	22	23
Patampanua	-	-	18	18	18	18
Cempa	-	-	10	9	10	9
Duampanua	-	-	52	51	52	51
Batulappa	-	-	28	24	28	24
Lembang	-	-	18	15	18	15
Pinrang	76	109	438	393	514	502

Lanjutan Tabel/*Continued Table 4.1.6*

Kecamatan Subdistrict	Murid/Students					
	Negeri/Public		Swasta/Private		Jumlah/Total	
	2021/2022	2022/2023	2021/2022	2022/2023	2021/2022	2022/2023
(1)	(14)	(15)	(16)	(17)	(18)	(19)
Suppa	-	-	284	286	284	286
Mattiro Sompe	-	-	240	218	240	218
Lanrisang	-	-	496	430	496	430
Mattiro Bulu	-	-	436	474	436	474
Watang Sawitto	-	-	400	354	400	354
Paleteang	550	445	342	365	892	810
Tiroang	-	-	218	241	218	241
Patampanua	-	-	155	144	155	144
Cempa	-	-	52	49	52	49
Duampanua	-	-	442	481	442	481
Batulappa	-	-	158	172	158	172
Lembang	-	-	156	160	156	160
Pinrang	550	445	3,379	3,374	3,929	3,819

Sumber/Source: Kementerian Agama, Data Semester Ganjil/Ministry of Religious Affairs, Odd Semester Data

Tabel
Table 4.1.7

Jumlah Sekolah, Guru, dan Murid Sekolah Menengah Atas (SMA) di Bawah Kementerian Pendidikan dan Kebudayaan Menurut Kecamatan di Kabupaten Pinrang, 2021/2022 dan 2022/2023
Number of Schools, Teachers, and Pupils in Senior High Schools Under The Ministry of Education and Culture by Subdistrict in Pinrang Regency, 2021/2022 and 2022/2023

Kecamatan Subdistrict	Sekolah/Schools					
	Negeri/Public		Swasta/Private		Jumlah/Total	
	2021/2022	2022/2023	2021/2022	2022/2023	2021/2022	2022/2023
(1)	(2)	(3)	(4)	(5)	(6)	(7)
Suppa	1	1	-	-	1	1
Mattiro Sompe	1	1	-	-	1	1
Lanrisang	1	1	-	-	1	1
Mattiro Bulu	1	1	-	-	1	1
Watang Sawitto	2	2	2	2	4	4
Paleteang	-	-	2	2	2	2
Tiroang	1	1	-	-	1	1
Patampanua	1	1	-	-	1	1
Cempa	1	1	-	-	1	1
Duampanua	1	1	-	-	1	1
Batulappa	-	-	-	-	-	-
Lembang	1	1	-	-	1	1
Pinrang	11	11	4	4	15	15

Lanjutan Tabel/*Continued Table 4.1.7*

Kecamatan Subdistrict	Guru/Teachers					
	Negeri/Public		Swasta/Private		Jumlah/Total	
	2021/2022	2022/2023	2021/2022	2022/2023	2021/2022	2022/2023
(1)	(8)	(9)	(10)	(11)	(12)	(13)
Suppa	40	42	-	-	40	42
Mattiro Sompe	53	56	-	-	53	56
Lanrisang	29	31	-	-	29	31
Mattiro Bulu	43	43	-	-	43	43
Watang Sawitto	106	100	18	13	124	113
Paletang	-	-	33	35	33	35
Tiroang	25	25	-	-	25	25
Patampanua	46	44	-	-	46	44
Cempa	38	38	-	-	38	38
Duampanua	49	53	-	-	49	53
Batulappa	-	-	-	-	-	-
Lembang	51	48	-	-	51	48
Pinrang	480	480	51	48	531	528

Lanjutan Tabel/*Continued Table 4.1.7*

Kecamatan Subdistrict	Murid/Students					
	Negeri/Public		Swasta/Private		Jumlah/Total	
	2021/2022	2022/2023	2021/2022	2022/2023	2021/2022	2022/2023
(1)	(14)	(15)	(16)	(17)	(18)	(19)
Suppa	429	375	-	-	429	375
Mattiro Sompe	793	806	-	-	793	806
Lanrisang	384	423	-	-	384	423
Mattiro Bulu	764	748	-	-	764	748
Watang Sawitto	1,563	1,551	59	204	1,622	1,755
Paleteang	-	-	188	199	188	199
Tiroang	395	410	-	-	395	410
Patampanua	709	731	-	-	709	731
Cempa	372	370	-	-	372	370
Duampanua	927	920	-	-	927	920
Batulappa	-	-	-	-	-	-
Lembang	940	920	-	-	940	920
Pinrang	7,276	7,254	247	403	7,523	7,657

Sumber/Source: Kementerian Pendidikan, Kebudayaan, Riset, dan Teknologi, Sistem Data Pokok Pendidikan, data semester ganjil 2022/ Ministry of Education, Culture, Research, and Technology, Basic Education Data System, odd semester 2022

Tabel
Table 4.1.8

Jumlah Sekolah, Guru, dan Murid Sekolah Menengah Kejuruan (SMK) di Bawah Kementerian Pendidikan dan Kebudayaan Menurut Kecamatan di Kabupaten Pinrang, 2021/2022 dan 2022/2023
Number of Schools, Teachers, and Pupils in Vocational High Schools Under The Ministry of Education and Culture by Subdistrict in Pinrang Regency, 2021/2022 and 2022/2023

Kecamatan Subdistrict	Sekolah/Schools					
	Negeri/Public		Swasta/Private		Jumlah/Total	
	2020/2022	2022/2023	2020/2022	2022/2023	2020/2022	2022/2023
(1)	(2)	(3)	(4)	(5)	(6)	(7)
Suppa	1	1	-	-	1	1
Mattiro Sompe	-	-	-	-	-	-
Lanrisang	-	-	-	-	-	-
Mattiro Bulu	1	1	-	-	1	1
Watang Sawitto	3	3	1	2	4	5
Paleteang	-	-	3	2	3	2
Tiroang	1	1	-	-	1	1
Patampanua	1	1	-	-	1	1
Cempa	-	-	-	-	-	-
Duampanua	1	1	2	2	3	3
Batulappa	1	1	-	-	1	1
Lembang	1	1	-	-	1	1
Pinrang	10	10	6	6	16	16

Lanjutan Tabel/*Continued Table 4.1.8*

Kecamatan Subdistrict	Guru/Teachers					
	Negeri/Public		Swasta/Private		Jumlah/Total	
	2021/2022	2022/2023	2021/2022	2022/2023	2021/2022	2022/2023
(1)	(8)	(9)	(10)	(11)	(12)	(13)
Suppa	45	48	-	-	45	48
Mattiro Sompe	69	69	-	-	69	69
Lanrisang	-	-	-	-	-	-
Mattiro Bulu	69	69	-	-	69	69
Watang Sawitto	208	232	-	-	208	232
Paleteang	-	-	60	57	60	57
Tiroang	41	38	-	-	41	38
Patampanua	46	44	-	-	46	44
Cempa	-	-	-	-	-	-
Duampanua	48	48	39	47	87	95
Batulappa	24	26	-	-	24	26
Lembang	45	47	-	-	45	47
Pinrang	595	621	99	104	694	725

Lanjutan Tabel/*Continued Table 4.1.8*

Kecamatan Subdistrict	Murid/Students					
	Negeri/Public		Swasta/Private		Jumlah/Total	
	2021/2022	2022/2023	2021/2022	2022/2023	2021/2022	2022/2023
(1)	(14)	(15)	(16)	(17)	(18)	(19)
Suppa	434	436	-	-	434	436
Mattiro Sompe	-	-	-	-	811	811
Lanrisang	-	-	-	-	-	-
Mattiro Bulu	811	811	-	-	811	811
Watang Sawitto	3,280	3,074	-	-	3,280	3,074
Paleteang	-	-	131	127	131	127
Tiroang	355	336	-	-	355	336
Patampanua	532	570	-	-	532	570
Cempa	-	-	-	-	-	-
Duampanua	399	356	298	233	697	589
Batulappa	195	186	-	-	195	186
Lembang	489	423	-	-	489	423
Pinrang	6,495	6,192	429	360	7,735	7,363

Sumber/*Source*: Kementerian Pendidikan, Kebudayaan, Riset, dan Teknologi, Sistem Data Pokok Pendidikan, data semester ganjil 2022/ *Ministry of Education, Culture, Research, and Technology, Basic Education Data System, odd semester 2022*

Tabel
Table 4.1.9

Jumlah Sekolah, Guru, dan Murid Madrasah Aliyah (MA) di Bawah Kementerian Agama Menurut Kecamatan di Kabupaten Pinrang, 2021/2022 dan 2022/2023
Number of Schools, Teachers, and Pupils in Madrasah Aliyah (MA) Under the Ministry of Religious Affairs by Subdistrict in Pinrang Regency, 2021/2022 and 2022/2023

Kecamatan Subdistrict	Sekolah/Schools					
	Negeri/Public		Swasta/Private		Jumlah/Total	
	2021/2022	2022/2023	2021/2022	2022/2023	2021/2022	2022/2023
(1)	(2)	(3)	(4)	(5)	(6)	(7)
Suppa	-	-	1	1	1	1
Mattiro Sompe	-	-	1	1	1	1
Lanrisang	-	-	2	2	2	2
Mattiro Bulu	-	-	1	1	1	1
Watang Sawitto	-	-	1	1	1	1
Paleteang	1	1	1	1	2	2
Tiroang	-	-	-	-	-	-
Patampanua	-	-	-	-	-	-
Cempa	-	-	-	-	-	-
Duampanua	-	-	1	1	1	1
Batulappa	-	-	-	-	-	-
Lembang	-	-	-	-	-	-
Pinrang	1	1	8	8	9	9

Lanjutan Tabel/*Continued Table* 4.1.9

Kecamatan Subdistrict	Guru/Teachers					
	Negeri/Public		Swasta/Private		Jumlah/Total	
	2021/2022	2022/2023	2021/2022	2022/2023	2021/2022	2022/2023
(1)	(8)	(9)	(10)	(11)	(12)	(13)
Suppa	-	-	15	15	15	15
Mattiro Sompe	-	-	13	12	13	12
Lanrisang	-	-	24	25	24	25
Mattiro Bulu	-	-	14	20	14	20
Watang Sawitto	-	-	-	-	-	-
Paleteang	88	88	8	8	96	96
Tiroang	-	-	-	-	-	-
Patampanua	-	-	-	-	-	-
Cempa	-	-	-	-	-	-
Duampanua	-	-	17	11	17	11
Batulappa	-	-	-	-	-	-
Lembang	-	-	-	-	-	-
Pinrang	88	88	91	91	179	179

Lanjutan Tabel/*Continued Table 4.1.9*

Kecamatan Subdistrict	Murid/Students					
	Negeri/Public		Swasta/Private		Jumlah/Total	
	2021/2022	2022/2023	2021/2022	2022/2023	2021/2022	2022/2023
(1)	(14)	(15)	(16)	(17)	(18)	(19)
Suppa	-	-	133	39	133	39
Mattiro Sompe	-	-	126	64	126	64
Lanrisang	-	-	206	60	206	60
Mattiro Bulu	-	-	153	33	153	33
Watang Sawitto	-	-	86	37	86	37
Paleteang	983	372	81	23	1,064	395
Tiroang	-	-	-	-	-	-
Patampanua	-	-	-	-	-	-
Cempa	-	-	-	-	-	-
Duampanua	-	-	149	44	149	44
Batulappa	-	-	-	-	-	-
Lembang	-	-	-	-	-	-
Pinrang	983	372	934	300	1,917	672

Sumber/Source: Kementerian Agama, Data Semester Ganjil/Ministry of Religious Affairs, Odd Semester Data

Tabel
Table 4.1.10

Jumlah Desa¹/Kelurahan yang Memiliki Fasilitas Sekolah Menurut Kecamatan dan Tingkat Pendidikan di Kabupaten Pinrang, 2020–2022
Number of Villages¹/Kelurahan Having Educational Facilities by Subdistrict and Educational Level in Pinrang Regency, 2020–2022

Kecamatan Subdistrict	SD Primary School		
	2020	2021	2022
(1)	(2)	(3)	(4)
Suppa	10	10	...
Mattiro Sompe	9	9	...
Lanrisang	7	7	...
Mattiro Bulu	9	9	...
Watang Sawitto	8	8	...
Paleteang	6	6	...
Tiroang	6	6	...
Patampanua	11	11	...
Cempa	7	7	...
Duampanua	15	15	...
Batulappa	5	5	...
Lembang	16	16	...
Pinrang	109	109	...

Lanjutan Tabel/*Continued Table* 4.1.10

Kecamatan Subdistrict	SMP Junior High School		
	2020	2021	2022
(1)	(5)	(6)	(7)
Suppa	5	5	...
Mattiro Sompe	5	5	...
Lanrisang	3	3	...
Mattiro Bulu	4	5	...
Watang Sawitto	4	4	...
Paletang	4	4	...
Tiroang	4	4	...
Patampanua	4	4	...
Cempa	4	4	...
Duampanua	7	7	...
Batulappa	3	3	...
Lembang	11	11	...
Pinrang	58	59	...

Lanjutan Tabel/*Continued Table* 4.1.10

Kecamatan Subdistrict	SMA Senior High School		
	2020	2021	2022
(1)	(8)	(9)	(10)
Suppa	2	2	...
Mattiro Sompe	1	1	...
Lanrisang	3	3	...
Mattiro Bulu	2	2	...
Watang Sawitto	2	3	...
Paletang	5	4	...
Tiroang	1	1	...
Patampanua	1	1	...
Cempa	1	1	...
Duampanua	2	2	...
Batulappa	-	-	...
Lembang	1	1	...
Pinrang	21	21	...

Lanjutan Tabel/*Continued Table* 4.1.10

Kecamatan Subdistrict	SMK Vocational School		
	2020	2021	2022
(1)	(11)	(12)	(13)
Suppa	1	1	...
Mattiro Sompe	-	-	...
Lanrisang	-	-	...
Mattiro Bulu	1	1	...
Watang Sawitto	4	4	...
Paletang	1	2	...
Tiroang	1	1	...
Patampanua	1	1	...
Cempa	-	-	...
Duampanua	3	3	...
Batulappa	1	1	...
Lembang	1	1	...
Pinrang	14	15	...

Lanjutan Tabel/*Continued Table* 4.1.10

Kecamatan <i>Subdistrict</i>	Perguruan Tinggi <i>University</i>		
	2020	2021	2022
(1)	(14)	(15)	(16)
Suppa	-	-	...
Mattiro Sompe	-	-	...
Lanrisang	-	-	...
Mattiro Bulu	-	-	...
Watang Sawitto	3	2	...
Paleteang	2	2	...
Tiroang	-	-	...
Patampanua	-	-	...
Cempa	-	-	...
Duampanua	-	-	...
Batulappa	-	-	...
Lembang	-	-	...
Pinrang	5	4	...

Catatan/*Note*: ¹ Desa pada tabel ini termasuk Unit Permukiman Transmigrasi (UPT) yang masih dibina oleh kementerian terkait dan nagari di Provinsi Sumatera Barat/*Villages in this table include Transmigration Settlement Unit which is still fostered by the relevant ministries and the nagari in the Province of Sumatera Barat*

² Pada tahun 2022, Kegiatan Potensi Desa (Podes) tidak diselenggarakan/*in 2022, Village Potential Activities wasn't held*

Sumber/*Source*: BPS, Pendataan Potensi Desa (Podes)/ *BPS-Statistics Indonesia, Village Potential Data Collection*

Tabel
Table 4.1.11

Angka Partisipasi Murni (APM) dan Angka Partisipasi Kasar (APK) Menurut Jenjang Pendidikan di Kabupaten Pinrang, 2021 dan 2022
Net Participation Rates and Gross Participation Rates by Educational Level in Pinrang Regency, 2021 and 2022

Jenjang Pendidikan Educational Level	Angka Partisipasi Murni (APM) Net Participation Rates		Angka Partisipasi Kasar (APK) Gross Participation Rates	
	2021	2022	2021	2022
(1)	(2)	(3)	(4)	(5)
SD/MI Elementary School	98,71	98,75	102,64	103,8
SMP/MTs Junior High School	72,73	73,52	83,14	81,23
SMA/SMK/MA Senior High School	61,21	61,38	81,12	83,16

Sumber/Source: BPS, Survei Sosial Ekonomi Nasional (Susenas)/BPS-Statistics Indonesia, National Socioeconomic Survey

Tabel
Table 4.1.12**Persentase Penduduk Berumur 15 Tahun ke Atas yang Melek Huruf Menurut Kelompok Umur di Kabupaten Pinrang, 2021 dan 2022**
Percentage of Literate People Aged 15 Years and Over by Age Group in Pinrang Regency, 2021 and 2022

Kelompok Umur Age Group	2021	2022
(1)	(2)	(3)
15–19	99,60%	99,39%
20–24	99,20%	100,00%
25–29	100,00%	98,43%
30–34	96,50%	99,28%
35–39	97,00%	98,71%
40–44	94,90%	96,24%
45–49	94,40%	98,00%
50+	80,40%	81,07%
Jumlah/Total	92,4%	92,93%
15–24	...	99,68%
15–44	98,00%	99,68%
15+	91,98%	92,93%
45+	83,70%	84,95%

Sumber/Source: BPS, Survei Sosial Ekonomi Nasional (Susenas)/BPS-Statistics Indonesia, National Socioeconomic Survey

Tabel
Table 4.1.13

Jumlah Sekolah, Murid, dan Guru Taman Sekolah Luar Biasa (SLB) Menurut Kecamatan di Kabupaten Pinrang, 2022
Number of Schools, Pupils, and Teachers of Extraordinary Schools by Subdistrict in Pinrang Regency, 2022

Kecamatan Subdistrict	Sekolah/Schools					
	Negeri/Public		Swasta/Private		Jumlah/Total	
	2021/2022	2022/2023	2021/2022	2022/2023	2021/2022	2022/2023
(1)	(2)	(3)	(4)	(5)	(6)	(7)
Suppa	-	-	-	-	-	-
Mattiro Sompe	-	-	-	-	-	-
Lanrisang	-	-	-	-	-	-
Mattiro Bulu	-	-	-	-	-	-
Watang Sawitto	1	1	-	-	1	1
Paletang	-	-	-	-	-	-
Tiroang	-	-	-	-	-	-
Patampanua	-	-	-	-	-	-
Cempa	-	-	-	-	-	-
Duampanua	-	-	-	-	-	-
Batulappa	-	-	-	-	-	-
Lembang	-	-	-	-	-	-
Pinrang	1	1	-	-	1	1

Lanjutan Tabel/*Continued Table* 4.1.13

Kecamatan Subdistrict	Guru/Teachers					
	Negeri/Public		Swasta/Private		Jumlah/Total	
	2021/2022	2022/2023	2021/2022	2022/2023	2021/2022	2022/2023
(1)	(8)	(9)	(10)	(11)	(12)	(13)
Suppa	-	-	-	-	-	-
Mattiro Sompe	-	-	-	-	-	-
Lanrisang	-	-	-	-	-	-
Mattiro Bulu	-	-	-	-	-	-
Watang Sawitto	15	14	15	-	30	14
Paleteang	-	-	-	-	-	-
Tiroang	-	-	-	-	-	-
Patampanua	-	-	-	-	-	-
Cempa	-	-	-	-	-	-
Duampanua	-	-	-	-	-	-
Batulappa	-	-	-	-	-	-
Lembang	-	-	-	-	-	-
Pinrang	15	14	15	15	30	14

Lanjutan Tabel/Continued Table 4.1.13

Kecamatan Subdistrict	Murid/Students					
	Negeri/Public		Swasta/Private		Jumlah/Total	
	2021/2022	2022/2023	2021/2022	2022/2023	2021/2022	2022/2023
(1)	(14)	(15)	(16)	(17)	(18)	(19)
Suppa	-	-	-	-	-	-
Mattiro Sompe	-	-	-	-	-	-
Lanrisang	-	-	-	-	-	-
Mattiro Bulu	-	-	-	-	-	-
Watang Sawitto	49	42	-	-	49	42
Paleteang	-	-	-	-	-	-
Tiroang	-	-	-	-	-	-
Patampanua	-	-	-	-	-	-
Cempa	-	-	-	-	-	-
Duampanua	-	-	-	-	-	-
Batulappa	-	-	-	-	-	-
Lembang	-	-	-	-	-	-
Pinrang	49	42	-	-	49	42

Sumber/Source: Dinas Pendidikan Dan Kebudayaan Kabupaten Pinrang/ Department of Education and Culture of Pinrang Regency

Tabel
Table 4.1.14

Banyaknya Kelompok Program Pendidikan Paket A, B, dan C Menurut Kecamatan di Kabupaten Pinrang, 2022
Number of Group Learning Activities Paket A, B, and C by Subditrict in Pinrang Regency, 2022

Kecamatan Subdistrict	Paket A Setara SD	Paket B Setara SMP	Paket C Setara SMA
(1)	(2)	(3)	(4)
Suppa	1	6	6
Mattiro Sompe	2	7	7
Lanrisang	1	2	2
Mattiro Bulu	1	1	1
Watang Sawitto	1	5	9
Paletang	2	8	18
Tiroang	-	2	2
Patampanua	1	1	2
Cempa	-	2	3
Duampanua	1	3	3
Batulappa	2	6	8
Lembang	1	6	6
Pinrang	13	49	67

Sumber/Source: Dinas Pendidikan Dan Kebudayaan Kabupaten Pinrang/ *Department of Education and Culture of Pinrang Regency*

Tabel 4.1.15 Banyaknya Peserta Didik Program Pendidikan Paket A, B, dan C Menurut Kecamatan di Kabupaten Pinrang, 2022
Number of Student at Learning Activities Paket A, B, and C by Subdistrict in Pinrang Regency, 2022

Kecamatan Subdistrict	Paket A Setara SD		Paket B Setara SMP		Paket C Setara SMA	
	Laki-Laki Male	Perempuan Female	Laki-Laki Male	Perempuan Female	Laki-Laki Male	Perempuan Female
(1)	(2)	(3)	(4)	(5)	(6)	(7)
Suppa	-	-	24	5	39	17
Mattiro Sompe	8	11	95	35	127	76
Lanrisang	-	-	6	4	31	19
Mattiro Bulu	16	-	23	3	24	1
Watang Sawitto	-	-	117	58	245	106
Paletang	-	-	46	41	149	54
Tiroang	-	-	53	30	39	20
Patampanua	-	-	16	2	8	3
Cempa	-	-	2	1	6	4
Duampanua	9	4	70	23	99	36
Batulappa	17	6	48	23	81	38
Lembang	-	-	15	10	39	17
Pinrang	50	21	515	235	887	391

Sumber/Source: Dinas Pendidikan Dan Kebudayaan Kabupaten Pinrang/ Department of Education and Culture of Pinrang Regency

Tabel
Table 4.1.16**Banyaknya Pendidikan Non Formal (Kursus) Menurut Kecamatan di Kabupaten Pinrang, 2022**
Number of Non-Formal Education by Subdistrict in Pinrang Regency, 2022

Kecamatan Subdistrict	Sekolah/Schools					
	Negeri/Public		Swasta/Private		Jumlah/Total	
	2021/2022	2022/2023	2021/2022	2022/2023	2021/2022	2022/2023
(1)	(2)	(3)	(4)	(5)	(6)	(7)
Suppa	-	-	2	2	2	2
Mattiro Sompe	-	-	2	2	2	2
Lanrisang	-	-	1	1	1	1
Mattiro Bulu	-	-	-	1	-	1
Watang Sawitto	1	1	2	2	3	3
Paletang	-	-	2	3	2	3
Tiroang	-	-	1	2	1	2
Patampanua	-	-	1	1	1	1
Cempa	-	-	-	1	-	1
Duampanua	-	-	2	2	2	2
Batulappa	-	-	2	2	2	2
Lembang	-	-	2	2	2	2
Pinrang	1	1	17	21	18	22

Sumber/Source: Dinas Pendidikan Dan Kebudayaan Kabupaten Pinrang/ Department of Education and Culture of Pinrang Regency

Tabel
Table 4.1.17**Banyaknya Peserta Pendidikan Non Formal (Kursus)
Menurut Kecamatan di Kabupaten Pinrang, 2022**
**Number of Member Non-Formal Education by Subdistrict in
Pinrang Regency, 2022**

Kecamatan Subdistrict	Peserta Didik/Pupil					
	Negeri/Public		Swasta/Private		Jumlah/Total	
	2021/2022	2022/2023	2021/2022	2022/2023	2021/2022	2022/2023
(1)	(2)	(3)	(4)	(5)	(6)	(7)
Suppa	-	-	53	85	53	85
Mattiro Sompe	-	-	187	352	187	352
Lanrisang	-	-	20	60	20	60
Mattiro Bulu	-	-	-	67	-	67
Watang Sawitto	172	345	74	181	246	526
Paleteang	-	-	101	290	101	290
Tiroang	-	-	36	142	36	142
Patampanua	-	-	17	29	17	29
Cempa	-	-	-	13	-	13
Duampanua	-	-	200	241	200	241
Batulappa	-	-	144	213	144	213
Lembang	-	-	134	81	134	81
Pinrang	172	345	966	1,754	1,138	2,099

Sumber/Source: Dinas Pendidikan Dan Kebudayaan Kabupaten Pinrang/ Department of Education and Culture of Pinrang Regency

Tabel
Table 4.1.18**Banyaknya Tenaga Pendidik Pendidikan Non Formal
(Kursus) Menurut Kecamatan di Kabupaten Pinrang, 2022**
**Number of Trainer Non-Formal Education by Subdistrict in
Pinrang Regency, 2022**

Kecamatan Subdistrict	Pengajar/Tutor					
	Negeri/Public		Swasta/Private		Jumlah/Total	
	2021/2022	2022/2023	2021/2022	2022/2023	2021/2022	2022/2023
(1)	(2)	(3)	(4)	(5)	(6)	(7)
Suppa	-	-	20	3	20	3
Mattiro Sompe	-	-	35	23	35	23
Lanrisang	-	-	11	2	11	2
Mattiro Bulu	-	-	-	-	-	-
Watang Sawitto	66	11	23	3	89	14
Paletang	-	-	39	13	39	13
Tiroang	-	-	10	11	10	11
Patampanua	-	-	18	-	18	-
Cempa	-	-	-	2	-	2
Duampanua	-	-	34	-	34	-
Batulappa	-	-	27	13	27	13
Lembang	-	-	22	7	22	7
Pinrang	66	11	239	77	305	88

Sumber/Source: Dinas Pendidikan Dan Kebudayaan Kabupaten Pinrang/ Department of Education and Culture of Pinrang Regency

Tabel 4.1.19 Jumlah Perpustakaan Desa/Kelurahan Tiap Kecamatan di Kabupaten Pinrang, 2022
Table Number of Villages' Libraries for Each District in Pinrang Regency, 2022

Kecamatan Subdistrict	Jumlah Perpustakaan Number of Library
(1)	(2)
Suppa	3
Mattiro Sompe	1
Lanrisang	-
Mattiro Bulu	-
Watang Sawitto	-
Paleteang	-
Tiroang	-
Patampanua	1
Cempa	-
Duampanua	2
Batulappa	-
Lembang	2
Pinrang	9

Sumber/Source: Dinas Perpustakaan dan Kearsipan Kabupaten Pinrang/ Library and Archive Service of Pinrang Regency

Tabel 4.1.20 Jumlah Perpustakaan Sekolah Tingkat SD dan SMP di Kabupaten Pinrang, 2022
Number of primary and junior high school libraries in Pinrang District, 2022

Kecamatan Subdistrict	Tingkat Pendidikan		Jumlah Perpustakaan	
	SD	SMP	SD	SMP
(1)	(2)			
Suppa	27	4	25	4
Mattiro Sompe	25	3	20	3
Lanrisang	19	2	17	2
Mattiro Bulu	26	4	20	3
Watang Sawitto	33	6	20	6
Paletang	24	3	14	-
Tiroang	24	3	19	3
Patampanua	33	5	30	5
Cempa	19	3	18	3
Duampanua	40	7	30	7
Batulappa	14	4	9	2
Lembang	47	11	22	9
Pinrang	331	55	244	47

Sumber/Source: Dinas Perpustakaan dan Kearsipan Kabupaten Pinrang/ Library and Archive Service of Pinrang Regency

4.2 KESEHATAN HEALTH

Tabel 4.2.1 Jumlah Desa¹/Kelurahan Yang Memiliki Sarana Kesehatan Menurut Kecamatan di Kabupaten Pinrang, 2020–2022
Table *Number of Villages¹/Kelurahan Having Health Facilities by Subdistrict in Pinrang Regency, 2020–2022*

Kecamatan Subdistrict	Rumah Sakit Hospital		
	2020	2021	2022
(1)	(2)	(3)	(4)
Suppa	-	-	...
Mattiro Sompe	-	-	...
Lanrisang	-	-	...
Mattiro Bulu	-	-	...
Watang Sawitto	3	3	...
Paletang	-	-	...
Tiroang	-	-	...
Patampanua	-	-	...
Cempa	-	-	...
Duampanua	1	1	...
Batulappa	-	-	...
Lembang	-	-	...
Pinrang	4	4	...

Lanjutan Tabel/*Continued Table* 4.2.1

Kecamatan <i>Subdistrict</i>	Rumah Sakit Bersalin <i>Maternity Hospital</i>		
	2020	2021	2022
(1)	(5)	(6)	(7)
Suppa	-	-	...
Mattiro Sompe	-	-	...
Lanrisang	-	-	...
Mattiro Bulu	-	-	...
Watang Sawitto	-	-	...
Paletang	-	-	...
Tiroang	-	-	...
Patampanua	-	-	...
Cempa	-	-	...
Duampanua	-	-	...
Batulappa	-	-	...
Lembang	-	-	...
Pinrang	-	-	...

Lanjutan Tabel/*Continued Table 4.2.1*

Kecamatan Subdistrict	Poliklinik Polyclinic		
	2020	2021	2022
(1)	(8)	(9)	(10)
Suppa	-	-	...
Mattiro Sompe	-	-	...
Lanrisang	-	-	...
Mattiro Bulu	-	1	...
Watang Sawitto	1	1	...
Paletang	1	1	...
Tiroang	-	-	...
Patampanua	1	1	...
Cempa	-	-	...
Duampanua	-	-	...
Batulappa	-	-	...
Lembang	-	-	...
Pinrang	3	4	...

Lanjutan Tabel/*Continued Table* 4.2.1

Kecamatan Subdistrict	Puskesmas Public Health Center		
	2020	2021	2022
(1)	(11)	(12)	(13)
Suppa	2	2	...
Mattiro Sompe	1	1	...
Lanrisang	1	1	...
Mattiro Bulu	1	1	...
Watang Sawitto	1	1	...
Paletang	1	1	...
Tiroang	1	1	...
Patampanua	2	2	...
Cempa	2	2	...
Duampanua	2	2	...
Batulappa	1	1	...
Lembang	2	2	...
Pinrang	17	17	...

Lanjutan Tabel/*Continued Table 4.2.1*

Kecamatan Subdistrict	Puskesmas Pembantu Subsidiary of Public Health Center		
	2020	2021	2022
(1)	(14)	(15)	(16)
Suppa	7	7	...
Mattiro Sompe	2	2	...
Lanrisang	3	3	...
Mattiro Bulu	4	4	...
Watang Sawitto	1	1	...
Paletang	1	1	...
Tiroang	3	3	...
Patampanua	2	2	...
Cempa	4	4	...
Duampanua	5	5	...
Batulappa	1	1	...
Lembang	13	12	...
Pinrang	46	45	...

Lanjutan Tabel/*Continued Table* 4.2.1

Kecamatan <i>Subdistrict</i>	Apotek <i>Pharmacy</i>		
	2020	2021	2022
(1)	(17)	(18)	(19)
Suppa	-	-	...
Mattiro Sompe	1	1	...
Lanrisang	-	-	...
Mattiro Bulu	1	1	...
Watang Sawitto	5	5	...
Paleteang	3	3	...
Tiroang	1	-	...
Patampanua	1	3	...
Cempa	-	-	...
Duampanua	4	6	...
Batulappa	-	-	...
Lembang	-	-	...
Pinrang	16	19	...

Catatan/*Note*: ¹ Desa pada tabel ini termasuk Unit Permukiman Transmigrasi (UPT) yang masih dibina oleh kementerian terkait dan nagari di Provinsi Sumatera Barat/*Villages in this table include Transmigration Settlement Unit which is still fostered by the relevant ministries and the nagari in the Province of Sumatera Barat*

² Pada tahun 2022, Kegiatan Potensi Desa (Podes) tidak diselenggarakan/*in 2022, Village Potential Activities wasn't held*

Sumber/*Source*: BPS, Pendataan Potensi Desa (Podes)/*BPS-Statistics Indonesia, Village Potential Data Collecting*

Tabel
Table 4.2.2**Jumlah Tenaga Kesehatan Menurut Kecamatan di
Kabupaten Pinrang, 2022**
**Number of Medical Personnel by Subdistrict in Pinrang
Regency, 2022**

Kecamatan Subdistrict	Dokter Doctor	Dokter Gigi Dentist	Perawat Nurse	Bidan Midwife	Tenaga kefarmasian Pharmacist
(1)	(2)	(3)	(4)	(5)	(6)
Suppa	4	2	16	17	2
Mattiro Sompe	3	1	10	11	1
Lanrisang	2	2	10	5	1
Mattiro Bulu	3	1	16	17	0
Watang Sawitto	16	4	156	48	33
Paletang	2	2	9	7	0
Tiroang	2	1	5	10	0
Patampanua	4	3	11	15	0
Cempa	3	1	13	13	1
Duampanua	10	2	35	28	2
Batulappa	2	-	5	11	1
Lembang	3	1	14	15	2
Pinrang	54	20	300	197	43

Lanjutan Tabel/*Continued Table 4.2.2*

Kecamatan <i>Subdistrict</i>	Tenaga Kesehatan Masyarakat <i>Public Health worker</i>	Tenaga Kesehatan Lingkungan <i>Environmental Health Worker</i>	Tenaga Gizi <i>Nutritionist</i>	Ahli Teknologi Laboratorium Medik <i>Medical Laboratory Technician</i>
(1)	(7)	(8)	(9)	(10)
Suppa	8	4	1	0
Mattiro Sompe	1	2	1	0
Lanrisang	7	1	1	0
Mattiro Bulu	4	0	2	0
Watang Sawitto	19	8	9	9
Paletang	2	0	1	0
Tiroang	2	2	2	0
Patampanua	1	1	2	0
Cempa	5	1	1	0
Duampanua	15	4	1	0
Batulappa	2	1	1	0
Lembang	4	2	1	0
Pinrang	70	26	23	9

Catatan/*Note*: Jumlah tenaga kesehatan hanya mencakup yang berstatus PNS/ *The number of health workers only includes those with civil servant status*

Sumber/*Source*: Dinas Kesehatan Kabupaten Pinrang/ *Department of Health in Pinrang Regency*

Tabel
Table 4.2.3

**Jumlah Rumah Sakit Umum, Rumah Sakit Khusus,
Puskesmas, Klinik Pratama dan Posyandu Menurut
Kecamatan di Kabupaten Pinrang, 2021 dan 2022**
*Number of General Hospital, Specialized Hospital, Public
Health Center, Primary Clinic, and Integrated Health Post by
Subdistrict in Pinrang Regency, 2021 and 2022*

Kecamatan Subdistrict	Rumah Sakit Umum General Hospital		Rumah Sakit Khusus Special Hospital	
	2021	2022	2021	2022
(1)	(2)	(3)	(4)	(5)
Suppa	-	-	-	-
Mattiro Sompe	-	-	-	-
Lanrisang	-	-	-	-
Mattiro Bulu	-	-	-	-
Watang Sawitto	2	2	-	-
Paleteang	-	-	-	-
Tiroang	-	-	-	-
Patampanua	-	-	-	-
Cempa	-	-	-	-
Duampanua	1	1	-	-
Batulappa	-	-	-	-
Lembang	-	-	-	-
Pinrang	3	3	0	0

Sumber/Source: Dinas Kesehatan Kabupaten Pinrang/ Department of Health in Pinrang Regency

Lanjutan Tabel/*Continued Table* 4.2.3

Kecamatan <i>Subdistrict</i>	Puskesmas Rawat Inap <i>Public Health Center with Inpatient Care</i>		Puskesmas Non Rawat Inap <i>Public Health Center without Inpatient Care</i>	
	2021	2022	2021	2022
(1)	(2)	(3)	(4)	(5)
Suppa	1	1	-	-
Mattiro Sompe	1	1	-	-
Lanrisang	1	1	-	-
Mattiro Bulu	1	1	-	-
Watang Sawitto	-	-	1	1
Paletang	1	1	-	-
Tiroang	1	1	-	-
Patampanua	1	1	-	-
Cempa	1	1	-	-
Duampanua	1	1	-	-
Batulappa	1	1	-	-
Lembang	1	1	-	-
Pinrang	16	16	1	1

Lanjutan Tabel/Continued Table 4.2.3

Kecamatan Subdistrict	Klinik Pratama Primary Clinic		Posyandu Integrated Health Post	
	2021	2022	2021	2022
(1)	(2)	(3)	(4)	(5)
Suppa	-	-	34	34
Mattiro Sompe	1	1	21	21
Lanrisang	-	1	21	21
Mattiro Bulu	1	1	28	28
Watang Sawitto	9	9	36	35
Paleteang	2	2	32	32
Tiroang	-	-	20	20
Patampanua	1	1	35	35
Cempa	-	-	29	29
Duampanua	-	-	55	55
Batulappa	-	-	17	17
Lembang	-	-	44	47
Pinrang	14	15	372	374

Sumber/Source: Dinas Kesehatan Kabupaten Pinrang/ Department of Health in Pinrang Regency

Tabel
Table 4.2.4

Jumlah Klinik Keluarga Berencana (KKB) dan Pos Pelayanan Keluarga Berencana Desa (PPKBD) Menurut Kecamatan di Kabupaten Pinrang, 2022
Number of Family Planning Clinics and Village Family Planning Service Units by Subdistrict in Pinrang Regency, 2022

Kecamatan Subdistrict	PKB/PKLB		KKB Family Planning Clinics	PPKBD Village Family Planning Service Units	SUB PPKBD Village Family Planning Service Units
	PNS Civil Servant	Non PNS Non Civil Servant			
(1)	(2)	(3)	(4)	(5)	(6)
Suppa	5	4	2	10	37
Mattiro Sompe	2	4	4	9	43
Lanrisang	2	5	2	7	37
Mattiro Bulu	3	5	3	9	40
Watang Sawitto	6	6	10	8	49
Paletang	5	5	4	6	50
Tiroang	5	3	4	6	22
Patampanua	9	33	6	11	40
Cempa	5	1	2	7	29
Duampanua	4	9	3	15	68
Batulappa	3	2	1	5	19
Lembang	3	10	3	16	62
Pinrang	52	87	44	109	496

Sumber/Source: Dinas Pengendalian Penduduk, Keluarga Berencana, Pemberdayaan Perempuan dan Perlindungan Anak Kabupaten Pinrang/ Department of Population Control, Family Planning, Women Empowerment and Child Protection Pinrang Regency

Tabel
Table 4.2.5

**Jumlah Pasangan Usia Subur dan Peserta KB Aktif
Menurut Kecamatan di Kabupaten Pinrang, 2022**
**Number of Eligible Couples and Family Planning
Participants by Subdistrict in Pinrang Regency, 2022**

Kecamatan Subdistrict	Jumlah PUS Eligible Couples	Peserta KB Aktif Family Planning Participants			
		IUD	MOW	MOP	Kondom Condom
(1)	(2)	(3)	(4)	(5)	(6)
Suppa	4,669	53	57	13	12
Mattiro Sompe	4,118	53	55	1	19
Lanrisang	2,802	29	28	2	1
Mattiro Bulu	4,152	147	25	4	8
Watang Sawitto	6,724	341	77	5	58
Paletang	4,907	108	49	3	12
Tiroang	3,358	37	13	1	2
Patampanua	4,893	127	69	3	26
Cempa	2,787	83	35	8	8
Duampanua	5,464	101	14	4	20
Batulappa	1,403	15	26	8	7
Lembang	5,463	60	17	2	3
Pinrang	50,740	1,154	465	54	176

Lanjutan Tabel/*Continued Table* 4.2.5

Kecamatan <i>Subdistrict</i>	Peserta KB Aktif <i>Family Planning Participants</i>			Jumlah <i>Total</i>
	Implan <i>Implants</i>	Suntikan <i>Injection</i>	Pil <i>Pill</i>	
(1)	(7)	(8)	(9)	(10)
Suppa	415	1105	777	2,432
Mattiro Sompe	156	647	692	1,623
Lanrisang	173	509	456	1,198
Mattiro Bulu	312	618	588	1,702
Watang Sawitto	416	1179	877	2,953
Paleteang	185	755	655	1,767
Tiroang	166	535	305	1,059
Patampanua	445	1007	494	2,171
Cempa	343	478	361	1,316
Duampanua	154	1017	563	1,873
Batulappa	141	289	202	688
Lembang	327	1161	243	1,813
Pinrang	3233	9300	6213	20,595

Sumber/*Source*: Dinas Pengendalian Penduduk, Keluarga Berencana, Pemberdayaan Perempuan dan Perlindungan Anak Kabupaten Pinrang/ *Department of Population Control, Family Planning, Women Empowerment and Child Protection Pinrang Regency*

Tabel
Table 4.2.6

Jumlah Dokter Spesialis, Dokter Umum, dan Dokter Gigi Menurut Sarana Pelayanan Kesehatan di Kabupaten Pinrang, 2022
Number of Specialist Doctor, Generalist Doctor, and Dentist by Type of Health Facility in Pinrang Regency, 2022

Kecamatan Subdistrict	Dokter Spesialis Specialist Doctors	Dokter Umum Generalist Doctors	Dokter Gigi Dentist
(1)	(2)	(3)	(4)
Suppa	-	4	2
Mattiro Sompe	-	3	1
Lanrisang	-	2	2
Mattiro Bulu	-	3	1
Watang Sawitto	20	16	4
Paletang	-	2	2
Tiroang	-	2	1
Patampunua	-	4	3
Cempa	-	3	1
Duampanua	2	10	2
Batulappa	-	2	-
Lembang	-	3	1
Pinrang	22	54	20

Sumber/Source: Dinas Kesehatan Kabupaten Pinrang/ Department of Health in Pinrang Regency

Tabel
Table 4.2.7**Jumlah Balita yang Pernah Mendapat Imunisasi Menurut Jenis Imunisasi di Kabupaten Pinrang, 2018-2022**
Number of Children Under Five Years Who Had Immunization by Type of Immunization in Pinrang Regency, 2018-2022

Jenis Imunisasi Type of Immunization	2018	2019	2020	2021	2022
(1)	(2)	(3)	(4)	(5)	(6)
BCG	7180	7701	7377	7493	6999
Campak/Measles	6417	7238	6757	6856	6378
DPT 1	7121	7492	7089	7161	6374
DPT 2	6834	7252	6294	6769	6569
DPT 3	6925	7336	6936	6675	6443
Polio 1	7198	7384	7376	7412	6902
Polio 2	7023	7389	7089	7068	6726
Polio 3	6897	7201	7015	6565	6534
Polio 4	1099	7305	6898	6642	6429
Hepatitis B1	7087	7204	7074	8899	6595
Hepatitis B2	0	0	0	0	0
Hepatitis B3	6925	7336	7383	0	0
IPV	0	0	0	6475	6390

Sumber/Source: Dinas Kesehatan Kabupaten Pinrang/ Department of Health in Pinrang Regency

Tabel 4.2.8 **Jumlah Kasus 10 Penyakit Terbanyak di Kabupaten Pinrang, 2022**
Table **Number of Cases of the 10 Most Diseases in Pinrang Regency, 2022**

Jenis Penyakit <i>The Type of Disease</i>	Jumlah Kasus <i>Number Of Cases</i>
(1)	(2)
Hipertensi	12 106
Gastritis	10 325
Batuk	8 307
ISPA	6 576
Sakit Kepala	5 638
Diabetes Miletus	4 158
Diare	4 086
Rematik	4 083
Penyakit Guzi	3 051
Penyakit Pencernaan	2 171

Sumber/Source: Dinas Kesehatan Kabupaten Pinrang/ Department of Health in Pinrang Regency

Tabel
Table 4.2.9

**Jumlah Bayi Lahir, Bayi Berat Badan Lahir Rendah (BBLR),
BBLR Dirujuk, dan Bergizi Buruk di Kabupaten Pinrang,
2016-2022**

***Number of Births, Babies with Low Birth Weights (LBW),
Treated LBW, and Malnutrition Cases in Pinrang Regency,
2016-2022***

Tahun Year	Bayi Lahir Births	BBLR/LBW		Gizi Buruk Malnutrition	Balita Pendek Stunting
		Jumlah Total	Dirujuk Treated		
(1)	(2)	(3)	(4)	(5)	(6)
2016	6 825	213	-	5	...
2017	6 991	302	-	6	...
2018	6 739	302	-	...	1 363
2019	7 187	293	-	...	3 676
2020	7 384	351	-	5	3 154
2021	6 747	368	-	3	2 688
2022	6 506	351	-	3	2 610

Sumber/Source: Dinas Kesehatan Kabupaten Pinrang/ Department of Health in Pinrang Regency

Tabel 4.2.10 Jumlah Ibu Hamil, Melakukan Kunjungan K1, Melakukan Kunjungan K4, Kurang Energi Kronis (KEK), dan Mendapat Tablet Zat Besi (Fe) di Kabupaten Pinrang, 2016-2022
Number of Pregnant Women, Those with One Visit and four Visits of Antenatal Care, Chronic Energy Deficiency (CED), and Receiving Iron Supplement in Pinrang Regency, 2016-2022

Tahun Year	Jumlah Ibu Hamil Pregnant Women	Melakukan Kunjungan K1 One Visit	Melakukan Kunjungan K4 Four Visits	Kurang Energi Kronis (KEK) Chronic Energy Deficiency (CED)	Mendapat Zat Besi (Fe) Receiving Iron Supplement
(1)	(2)	(3)	(4)	(5)	(6)
2016	7 529	7 332	6 879	-	6 784
2017	7 700	7 335	7 100	-	6 889
2018	7 318	7 182	6 899	-	6 994
2019	8 034	7 915	7 547	-	7 601
2020	7 955	7 951	7 839	694	7 827
2021	6 844	7 715	7 093	515	7 103
2022	6811	6791	6474	420	6791

Sumber/Source: Dinas Kesehatan Kabupaten Pinrang/ Department of Health in Pinrang Regency

Tabel
Table 4.2.11

Jumlah Kasus HIV/AIDS, IMS, DBD, Diare, TB, dan Malaria Menurut Kecamatan di Kabupaten Pinrang, 2022
Number of Cases of HIV/AIDS, Sexually Transmitted Infection, Dengue Fever, Diarrhea, Tuberculosis (TB) and Malaria by Subdistrict in Pinrang Regency, 2022

Kecamatan Subdistrict	HIV/AIDS HIV/AIDS	IMS Sexually Transmitted Infection	DBD Dengue Fever	Diare Diarrhea	TB Tuberculosis	Malaria Malaria
(1)	(2)	(3)	(4)	(5)	(6)	(7)
Suppa	3	0	0	268	59	5
Mattiro Sompe	2	0	1	412	51	8
Lanrisang	2	0	1	231	27	1
Mattiro Bulu	1	4	3	223	72	8
Watang Sawitto	9	0	25	179	120	17
Paletang	3	0	11	106	81	8
Tiroang	3	0	4	174	33	6
Patampanua	9	1	2	273	66	13
Cempa	1	0	0	414	27	5
Duampanua	1	8	3	919	86	12
Batulappa	1	0	0	149	16	4
Lembang	0	0	1	706	66	12
Pinrang	35	13	51	4054	704	99

Sumber/Source: Dinas Kesehatan Kabupaten Pinrang/ Department of Health in Pinrang Regency

Tabel
Table 4.2.12

**Jumlah Remaja Usia 15-24 Tahun yang Mendapat
Penyuluhan Tentang Kesehatan Reproduksi (Kespro), HIV/
AIDS, dan Keluarga Berencana (KB) Menurut Kecamatan
di Kabupaten Pinrang, 2021-2022**
***Number of Young People Aged 15 - 24 Who Had Counselling
on Reproductive Health, HIV/AIDS, and Family Planning by
Subdistrict in Pinrang Regency, 2021-2022***

Kecamatan Subdistrict	Penyuluhan Kespro Reproductive Health Counselling		Penyuluhan HIV/AIDS HIV/AIDS Counselling		Penyuluhan KB Family Planning Counselling	
	2021	2022	2021	2022	2021	2022
(1)	(2)	(3)	(4)	(5)	(6)	(7)
Suppa	1902	707	190	20245	127	707
Mattiro Sompe	290	452	72	16292	-	452
Lanrisang	219	400	50	11595	-	400
Mattiro Bulu	260	353	260	18539	-	353
Watang Sawitto	320	496	320	33267	-	496
Paletang	326	635	326	25067	8	635
Tiroang	70	257	70	13765	6	257
Patampanua	291	850	125	24703	-	850
Cempa	422	306	61	13606	-	306
Duampanua	630	508	199	31539	-	508
Batulappa	212	580	61	6633	-	580
Lembang	277	780	75	22606	-	780
Pinrang	5219	6324	1809	237857	141	6324

Catatan/Note: Penyuluhan tentang kesehatan Reproduksi, HIV/AIDS dan KB tahun 2021 tidak dilaksanakan karena adanya Pandemi Covid 19/ Counseling on Reproductive health, HIV/AIDS and family planning in 2021 was not carried out due to the Covid 19 Pandemic

Sumber/Source: Dinas Kesehatan Kabupaten Pinrang/ Department of Health in Pinrang Regency

4.3 AGAMA DAN SOSIAL LAINNYA RELIGION AND OTHER SOCIAL AFFAIRS

Tabel 4.3.1 Jumlah Penduduk Menurut Kecamatan dan Agama yang Dianut di Kabupaten Pinrang, 2022
Population by Subdistrict and Religion in Pinrang Regency, 2022

Kecamatan Subdistrict	Islam	Protestan Protestant	Katolik Catholic	Hindu	Budha Buddha	Lainnya Others
(1)	(2)	(3)	(4)	(5)	(6)	(7)
Suppa	34,042	197	-	122	-	-
Mattiro Sompe	28,307	41	-	109	-	-
Lanrisang	19,874	2	-	-	-	-
Mattiro Bulu	31,452	30	22	20	-	-
Watang Sawitto	5,709	527	552	32	54	-
Paleteang	40,816	1,184	238	109	13	-
Tiroang	23,308	14	-	-	-	-
Patampanua	33,033	217	120	-	-	-
Cempa	17,469	25	-	329	-	-
Duampanua	50,433	175	-	-	-	838
Batulappa	12,711	2	-	-	-	-
Lembang	3,282	323	2,616	-	-	-
Pinrang	300,436	2,737	3,548	721	67	838

Sumber/Source: Kementerian Agama Kabupaten Pinrang/ Ministry of Religious Affairs of Pinrang Regency

Tabel
Table 4.3.2**Jumlah Tempat Peribadatan Menurut Kecamatan di
Kabupaten Pinrang, 2022**
**Number of Places of Worship by Subdistrict in Pinrang
Regency, 2022**

Kecamatan Subdistrict	Masjid Mosque	Mushola Pray Room	Gereja Protestan Protestant Church	Gereja Katholik Catholic Church	Pura Temple	Vihara
(1)	(2)	(3)	(4)	(5)	(6)	(7)
Suppa	44	9	-	-	-	-
Mattiro Sompe	33	6	-	-	-	-
Lanrisang	28	8	-	-	-	-
Mattiro Bulu	35	5	-	-	-	-
Watang Sawitto	50	6	10	1	-	-
Paletang	52	20	-	-	-	-
Tiroang	19	9	-	-	-	-
Patampanua	53	26	-	-	-	-
Cempa	27	9	-	-	-	-
Duampanua	66	10	1	1		
Batulappa	24	7	-	-	-	-
Lembang	86	3	-	-	-	-
Pinrang	517	118	11	2	-	-

Sumber/Source: Kementerian Agama Kabupaten Pinrang/ Ministry of Religious Affairs of Pinrang Regency

Tabel
Table 4.3.3

**Jumlah Desa¹/Kelurahan yang Mengalami Bencana Alam²
Menurut Kecamatan di Kabupaten Pinrang, 2020-2021**
**Number of Villages¹/Kelurahan that Had Natural Disaster²
by Subdistrict in Pinrang Regency, 2020-2022**

Kecamatan Subdistrict	Banjir/Flood		
	2020	2021	2022
(1)	(2)	(3)	(4)
Suppa	-	-	...
Mattiro Sompe	1	5	...
Lanrisang	1	1	...
Mattiro Bulu	5	1	...
Watang Sawitto	2	4	...
Paletang	1	-	...
Tiroang	6	6	...
Patampanua	1	2	...
Cempa	-	-	...
Duampanua	3	12	...
Batulappa	-	2	...
Lembang	2	6	...
Pinrang	22	39	...

Lanjutan Tabel/*Continued Table* 4.3.3

Kecamatan Subdistrict	Gempa Bumi/ <i>Earthquake</i>		
	2020	2021	2022
(1)	(5)	(6)	(7)
Suppa	-	-	...
Mattiro Sompe	1	7	...
Lanrisang	-	-	...
Mattiro Bulu	-	-	...
Watang Sawitto	-	-	...
Paletang	-	-	...
Tiroang	-	-	...
Patampanua	-	-	...
Cempa	-	-	...
Duampanua	-	6	...
Batulappa	-	5	...
Lembang	-	1	...
Pinrang	1	19	...

Lanjutan Tabel/*Continued Table 4.3.3*

Kecamatan Subdistrict	Tanah Longsor/Landslide		
	2020	2021	2022
(1)	(8)	(9)	(10)
Suppa	-	-	...
Mattiro Sompe	-	-	...
Lanrisang	-	-	...
Mattiro Bulu	-	-	...
Watang Sawitto	-	-	...
Paletang	-	-	...
Tiroang	-	-	...
Patampanua	-	-	...
Cempa	-	-	...
Duampanua	-	-	...
Batulappa	1	1	...
Lembang	5	9	...
Pinrang	6	10	...

Catatan/Note: ¹ Desa pada tabel ini termasuk Unit Permukiman Transmigrasi (UPT) yang masih dibina oleh kementerian terkait dan nagari di Provinsi Sumatera Barat/Villages in this table are included in Transmigration Settlement Unit which is still fostered by the relevant ministries and the nagari in the Province of Sumatera Barat

² Terjadi dalam tiga tahun terakhir sampai dengan saat pencacahan/Occurred during the last three years by the time of enumeration

³ Pada tahun 2022, Kegiatan Potensi Desa (Podes) tidak diselenggarakan/in 2022, Village Potential Activities wasn't held

Sumber/Source: BPS, Pendataan Potensi Desa (Podes)/BPS-Statistics Indonesia, Village Potential Data Collecting

Tabel
Table 4.3.4**Jumlah Jamaah Haji Kabupaten Pinrang Menurut Jenis Kelamin, 2022**
Number of Hajj Pilgrims by Sex Pinrang Regency, 2022

Kecamatan Subdistrict	Laki-laki Men	Perempuan Female	Jumlah Total
(1)	(2)	(3)	(4)
Suppa	4	29	33
Mattiro Sompe	3	8	11
Lanrisang	6	11	17
Mattiro Bulu	8	19	27
Watang Sawitto	25	40	65
Paletang	10	22	32
Tiroang	5	5	10
Patampanua	5	13	18
Cempa	6	7	13
Duampanua	7	11	18
Batulappa	1	1	2
Lembang	3	3	6
Pinrang	83	169	252

Sumber/Source: Kementerian Agama Kabupaten Pinrang/ Ministry of Religious Affairs of Pinrang Regency

Tabel
Table 4.3.5**Jumlah Jamaah Haji Kabupaten Pinrang Menurut
Pekerjaan Terakhir Tahun, 2022**
Number of Hajj Pilgrims by Jobs Pinrang Regency, 2022

Kecamatan Subdistrict	Ibu Rumah Tangga Housewife	Pedagang Seller	Pendidikan/ Education					
			PNS Civil Servant	Pelajar/ Mahasiswa Student	Petani Farmer	Swasta Private	TNI/Polri Army/Police	Lainnya Others
(1)	(2)	(3)	(4)	(5)	(6)	(7)	(8)	(9)
Suppa	16	1	1	7	1	3	1	3
Mattiro Sompe	5	2	-	2	1	1	-	0
Lanrisang	9	-	-	3	2	2	-	1
Mattiro Bulu	11	1	3	4	-	6	-	2
Watang Sawitto	14	3	14	19	3	10	-	2
Paleteang	9	3	6	5	1	5	2	1
Tiroang	4	-	-	3	2	1	-	0
Patampanua	7	1	2	1	2	4	-	1
Cempa	5	-	-	-	6	1	-	1
Duampanua	9	1	1	1	3	2	-	0
Batulappa	-	-	-	-	-	1	-	1
Lembang	2	-	2	-	-	1	-	1
Pinrang	91	12	29	45	21	37	3	13

Sumber/Source: Kementerian Agama Kabupaten Pinrang/ Ministry of Religious Affairs of Pinrang Regency

Tabel
Table 4.3.6**Jumlah Santri dan Tenaga Pengajar Kabupaten Pinrang
Tahun Akademik 2022**
**Number of Santri and Trainer Pinrang Regency Academic
Year 2022**

Kecamatan Subdistrict	Santri			Pengajar/Trainer		
	Laki-laki Men	Perempuan Female	Jumlah Total	Laki-laki Men	Perempuan Female	Jumlah Total
(1)	(2)	(3)	(4)	(5)	(6)	(7)
Suppa	128	125	253	8	12	20
Mattiro Sompe	366	383	749	18	35	53
Lanrisang	136	141	277	11	16	27
Mattiro Bulu	325	384	709	19	17	36
Watang Sawitto	1.242	1.513	2.755	57	106	163
Paletang	637	679	1	41	52	93
Tiroang	261	329	590	21	23	44
Patampanua	177	246	423	7	16	23
Cempa	108	119	227	20	14	34
Duampanua	873	1.019	1.892	58	71	129
Batulappa	357	319	676	12	20	32
Lembang	229	274	503	27	29	56
Pinrang	4,839	5,531	10,370	299	411	710

Sumber/Source: Kementerian Agama Kabupaten Pinrang/ Ministry of Religious Affairs of Pinrang Regency

Tabel
Table 4.3.7**Jumlah Jemaah Haji yang Diberangkatkan ke Tanah Suci Mekah Menurut Kecamatan di Kabupaten Pinrang, 2020–2022**
Number of Hajj Pilgrims Departured to the Holyland of Mecca by Subdistrict in Pinrang Regency, 2020–2022

Kecamatan Subdistrict	2020	2021	2022
(1)	(2)	(3)	(4)
Suppa	47	-	9
Mattiro Sompe	41	-	7
Lanrisang	48	-	15
Mattiro Bulu	77	-	14
Watang Sawitto	118	-	31
Paleteang	86	-	26
Tiroang	63	-	11
Patampanua	54	-	16
Cempa	36	-	9
Duampanua	62	-	20
Batulappa	17	-	-
Lembang	10	-	5
Pinrang	659	-	163

Sumber/Source: Kementerian Agama Kabupaten Pinrang/ Ministry of Religious Affairs of Pinrang Regency

Tabel
Table 4.3.8**Nikah, Talak dan Cerai, 2020–2022**
Number of Marriages and Divorces, 2020–2022

Kecamatan Subdistrict	Nikah ^{1,2,3} / Marriages ^{1,2,3}		
	2020	2021	2022
(1)	(2)	(3)	(4)
Suppa	270	345	290
Mattiro Sompe	244	250	259
Lanrisang	156	167	164
Mattiro Bulu	235	292	249
Watang Sawitto	459	514	432
Paletang	323	353	322
Tiroang	216	211	216
Patampanua	260	324	301
Cempa	179	195	177
Duampanua	381	470	404
Batulappa	67	107	104
Lembang	259	334	296
Pinrang	3,049	3,562	3,214

Lanjutan Tabel/*Continued Table* 4.3.8

Kecamatan <i>Subdistrict</i>	Taluk dan cerai ^{2,4} / Divorces ^{2,4}				
	2020	2021	Cerai Talak <i>Divorce by Talak</i>	2022 Cerai Gugat <i>Divorce by Petition</i>	Jumlah <i>Total</i>
(1)	(2)	(3)	(4)		
Suppa	101	138	31	131	162
Mattiro Sompe	90	64	18	53	71
Lanrisang	73	97	15	58	73
Mattiro Bulu	89	81	8	30	38
Watang Sawitto	101	81	14	62	76
Paletang	98	71	24	73	97
Tiroang	73	96	15	44	59
Patampunua	70	74	17	74	91
Cempa	98	101	10	39	49
Duampanua	89	99	12	47	59
Batulappa	80	80	16	40	56
Lembang	35	46	5	23	28
Pinrang	997	1,028	185	674	859

Catatan/*Note*: ¹ Termasuk bedolan (nikah di luar KUA)/Including non formal registration

² Hanya untuk yang beragama Islam/Applies only for moslem

³ Kementerian Agama Kabupaten Pinrang/ *Ministry of Religious Affairs of Pinrang Regency*

⁴ Mahkamah Agung, Dirjen Badan Peradilan Agama/*The Supreme Court, Directorate General of Religious Justice Affairs*

Sumber/*Source*: Kementerian Agama (Nikah) dan Pengadilan Agama (Taluk dan Cerai) Kabupaten Pinrang/ *The Ministry of Religion (Marriages) and Religious Court Offices (Divorces) of Pinrang Regency*

Tabel
Table 4.3.9

**Jumlah Perceraian Menurut Faktor dan Kecamatan di
Kabupaten Pinrang, 2022**
**Number of Divorces by Factors and Subdistrict in Pinrang
Regency, 2022**

Kecamatan Subdistrict	Zina Adultery	Mabuk Drunk	Madat Drug Addict	Judi Gambling	Meninggalkan Salah Satu Pihak Split Up	Dihukum Penjara Jail
(1)	(2)	(3)	(4)	(5)	(6)	(7)
Suppa	-	1	-	-	3	-
Mattiro Sompe	1	-	-	-	9	-
Lanrisang	1	-	-	-	5	-
Mattiro Bulu	-	1	1	1	1	-
Watang Sawitto	-	-	-	-	2	-
Paleteang	-	3	1	-	17	-
Tiroang	-	3	1	-	17	-
Patampanua	-	-	-	-	6	-
Cempa	-	-	2	1	8	-
Duampanua	-	-	1	-	14	-
Batulappa	-	2	1	1	11	-
Lembang	-	-	-	1	14	-
Pinrang	2	10	7	4	107	-

Lanjutan Tabel/*Continued Table* 4.3.9

Kecamatan <i>Subdistrict</i>	Poligami <i>Polygamy</i>	Kekerasan Dalam Rumah Tangga <i>Domestic Violence</i>	Cacat Badan <i>Disability</i>	Perselisihan dan Pertengkaran Terus Menerus <i>Constant Disputes and Quarrel</i>
(1)	(2)	(3)	(4)	(5)
Suppa	-	2	-	72
Mattiro Sompe	-	-	-	59
Lanrisang	-	-	-	58
Mattiro Bulu	1	1	1	50
Watang Sawitto	-	1	-	55
Paleteang	1	2	-	58
Tiroang	-	3	-	29
Patampanua	-	1	-	31
Cempa	-	2	-	42
Duampanua	-	1	-	46
Batulappa	1	3	-	39
Lembang	1	-	-	33
Pinrang	4	16	1	572

Lanjutan Tabel/*Continued Table* 4.3.9

Kecamatan <i>Subdistrict</i>	Kawin Paksa <i>Forced Marriage</i>	Murtad <i>Apostate</i>	Ekonomi <i>Economy</i>	Lain-lain <i>Others</i>	Jumlah <i>Total</i>
(1)	(2)	(3)	(4)	(5)	
Suppa	-	-	3	-	81
Mattiro Sompe	-	-	2	-	71
Lanrisang	-	-	1	-	65
Mattiro Bulu	-	-	3	-	60
Watang Sawitto	-	-	1	-	59
Paleteang	-	-	3	-	85
Tiroang	-	-	4	-	57
Patampanua	1	1	1	-	41
Cempa	-	-	5	-	60
Duampanua	-	-	3	-	65
Batulappa	1	-	2	-	61
Lembang	-	-	6	-	55
Pinrang	2	1	34	-	760

Sumber/*Source*: Pengadilan Agama Kabupaten Pinrang/*Religious Court Offices of Pinrang Regency*

Tabel
Table 4.3.10

Banyaknya Korban Bencana Alam dan Yang Telah Mendapat Bantuan Dirinci Tiap Kecamatan di Kabupaten Pinrang, 2022
Number of Victims of Natural Disasters and Who Have Received Assistance Specified in Each Sub-Subdistrict In Pinrang Regency, 2022

Kecamatan Subdistrict	Korban Bencana Alam (KK) Victim of Natural Disaster	Yang Medapatkan Bantuan (KK) Getting Assistance
(1)	(2)	(3)
Suppa	150	146
Mattiro Sompe	445	444
Lanrisang	203	203
Mattiro Bulu	57	57
Watang Sawitto	2	2
Paletang	44	19
Tiroang	37	37
Patampanua	1	1
Cempa	83	74
Duampanua	87	9
Batulappa	1	1
Lembang	138	10
Pinrang	1,248	1,003

Sumber/Source: Badan Penanggulangan Bencana Daerah Kabupaten Pinrang/ Disaster Management Agency Pinrang Regency

Tabel
Table 4.3.11**Akibat Kerugian Bencana Menurut Jenisnya Dirinci Tiap Kecamatan Di Kabupaten Pinrang, 2022**
Catastrophic Losses by Type in Each Sub-Subdistrict Pinrang Regency, 2022

Kecamatan Subdistrict	Korban Jiwa Fatalities			Material Material	
	Menderita Suffered	Meninggal/Hilang Died/Lost	Rumah House	Sawah/Ladang (Ha) Rice fields/Fields (Ha)	Perkantoran Office Space
(1)	(2)	(3)	(4)	(5)	(6)
Suppa	-	1	150	-	-
Mattiro Sompe	-	1	445	-	-
Lanrisang	-	-	203	-	-
Mattiro Bulu	-	-	57	-	-
Watang Sawitto	-	-	2	-	-
Paletang	-	-	44	50.00	-
Tiroang	-	1	37	20.00	-
Patampanua	-	-	1	20.00	-
Cempa	-	-	83	-	-
Duampanua	-	1	87	400.00	-
Batulappa	-	-	1	-	-
Lembang	-	-	138	25.00	-
Pinrang	-	4	1,248	515.00	-

Lanjutan Tabel/*Continued Table* 4.3.11

Kecamatan <i>Subdistrict</i>	Pendidikan <i>Education</i>	Prasarana Kesehatan <i>Health Infrastructure</i>	Material Material Rumah Ibadah <i>House of Worship</i>	Gedung Pertemuan <i>Meeting Hall</i>	Kendaraan <i>Vehicle</i>
(1)	(7)	(8)	(9)	(10)	(11)
Suppa	-	-	-	-	-
Mattiro Sompe	-	-	-	-	-
Lanrisang	1	-	-	-	-
Mattiro Bulu	-	-	-	-	-
Watang Sawitto	-	-	-	-	-
Paleteang	-	-	-	-	-
Tiroang	1	-	-	-	-
Patampanua	-	-	-	-	1
Cempa	-	-	-	-	-
Duampanua	1	-	1	-	-
Batulappa	-	-	-	-	-
Lembang	-	-	-	-	-
Pinrang	3	-	1	-	1

Sumber/*Source*: Badan Penanggulangan Bencana Daerah Kabupaten Pinrang/ *Disaster Management Agency Pinrang Regency*

Tabel
Table 4.3.12

Data Bencana Alam Khusus Gempa Tektonik Dirinci Tiap Kecamatan di Kabupaten Pinrang, 2022
Record of Natural Disasters Especially Earthquakes tectonic in Each Sub-Subdistrict in Pinrang, 2022

Kecamatan Subdistrict	Menderita Luka Ringan Suffered From Minor Injuries	Korban Jiwa Fatalities		Material Material		Taksiran Kerugian (000 Rp) Estimated Loss (000 Rp)
		Menderita Luka Berat Suffered from Severe Injury	Meninggal/ Hilang Died/Lost	Berat Serious	Ringan Venial	
(1)	(2)	(3)	(4)	(5)	(6)	(7)
Suppa	-	-	-	-	-	-
Mattiro Sompe	-	-	-	-	-	-
Lanrisang	-	-	-	-	-	-
Mattiro Bulu	-	-	-	-	-	-
Watang Sawitto	-	-	-	-	-	-
Paletang	-	-	-	-	-	-
Tiroang	-	-	-	-	-	-
Patampanua	-	-	-	-	-	-
Cempa	-	-	-	-	-	-
Duampanua	-	-	-	-	-	-
Batulappa	-	-	-	-	-	-
Lembang	-	-	-	-	-	-
Pinrang	-	-	-	-	-	-

Sumber/Source: Badan Penanggulangan Bencana Daerah Kabupaten Pinrang/ Disaster Management Agency Pinrang Regency

Tabel
Table 4.3.13**Jumlah Rumah Layak Huni, Tidak Layak Huni dan Seluruh Rumah di Kabupaten Pinrang (unit), 2022**
Number of Livable, Uninhabitable and Total Houses in Pinrang Regency (units), 2022

Kecamatan Subdistrict	Rumah Layak Huni Livable Houses	Rumah Tidak Layak Huni Uninhabitable Houses	Jumlah Seluruh Rumah Total Houses
(1)	(2)	(3)	(4)
Suppa	6 520	947	7 477
Mattiro Sompe	6 446	384	6 840
Lanrisang	8 107	195	8 110
Mattiro Bulu	7 356	592	7 963
Watang Sawitto	17 360	1 089	18 457
Paleteang	12 223	214	12 530
Tiroang	8 510	378	8 890
Patampanua	10 723	443	11 180
Cempa	6 301	450	6 760
Duampanua	13 622	937	14 569
Batulappa	5 853	-	5 860
Lembang	11 310	124	11 320
Pinrang	114 331	5 753	119 956

Catatan/Note: Jumlah seluruh rumah bukan merupakan penjumlahan dari rumah layak huni dan rumah tidak layak huni/ *The total number of houses is not the sum of livable houses and uninhabitable houses*

Sumber/Source: Dinas Perumahan, Kawasan Permukiman dan Lingkungan Hidup Kabupaten Pinrang/ *Department of Housing, Settlement Areas and the Environment of Pinrang Regency*

Tabel 4.3.14 Rasio Rumah dan KK di Kabupaten Pinrang (kk/rumah), 2022
Table *Ratio of House and Family in Pinrang Regency (family/house), 2022*

Kecamatan Subdistrict	Jumlah Seluruh Rumah Total Houses	Jumlah KK Number of Family Heads	Rasio KK/Rumah KK/House Ratio
(1)	(2)	(3)	(4)
Suppa	7 477	10 034	1,34
Mattiro Sompe	6 840	9 276	1,36
Lanrisang	8 110	6 084	0,75
Mattiro Bulu	7 963	9 489	1,19
Watang Sawitto	18 457	16 668	0,90
Paleteang	12 530	12 256	0,98
Tiroang	8 890	7 127	0,80
Patampanua	11 180	11 096	0,99
Cempa	6 760	5 872	0,87
Duampanua	14 569	14 135	0,97
Batulappa	5 860	2 978	0,51
Lembang	11 320	12 638	1,12
Pinrang	119 956	117 653	0,98

Sumber/Source: Dinas Perumahan, Kawasan Permukiman dan Lingkungan Hidup Kabupaten Pinrang/ Department of Housing, Settlement Areas and the Environment of Pinrang Regency

Tabel 4.3.15
Table

**Luas Permukiman Kumuh di Kabupaten Pinrang (Ha),
2021-2022**
Slum Area in Pinrang Regency (Ha), 2021-2022

Lingkungan <i>Environment</i>	Lokasi <i>Location</i>		Kekumuhan <i>Slums</i>	Luas Permukiman Kumuh <i>Area of Slums</i>
	Kelurahan/Desa <i>Villages</i>	Kecamatan <i>Subdistrict</i>		
(1)	(2)	(3)	(4)	(5)
Lingkungan Jaya Barat	Jaya	Paletang	Ringan	0,54
Lingkungan Baru	Penrang	Paletang	Ringan	2,15
Sekkang Ruba	Bentengnge	Watang Sawitto	Ringan	0,39
Pacongan 02	Temmassarangnge	Watang Sawitto	Ringan	-
Pacongan 01	Pacongang	Watang Sawitto	Ringan	-
Pinrang				3,08

Sumber/Source: Dinas Perumahan, Kawasan Permukiman dan Lingkungan Hidup Kabupaten Pinrang/ *Department of Housing, Settlement Areas and the Environment of Pinrang Regency*

Tabel 4.3.16 **Pelayanan Persampahan di Kabupaten Pinrang (Ton), 2022**
Table **Waste Service in Pinrang Regency (Ton), 2022**

Kecamatan Subdistrict	Jumlah Seluruh Rumah Total Houses
(1)	(2)
1. Volume timbulan sampah kabupaten	65.861,77
2. Volume sampah yang ditangani/Timbulan sampah	29.200,00
3. Daya tampung TPS3R	2.500,00
4. Volume sampah yang dapat dikelola	300,00
5. Volume produksi sampah yang ditangani yang masuk ke TPA	29.200,00

Sumber/Source: Dinas Perumahan, Kawasan Permukiman dan Lingkungan Hidup Kabupaten Pinrang/ Department of Housing, Settlement Areas and the Environment of Pinrang Regency

4.4 KEMISKINAN POVERTY

Tabel 4.4.1 Garis Kemiskinan, Jumlah, dan Persentase Penduduk Miskin di Kabupaten Pinrang, 2015–2022
Poverty Line, Number, and Percentage of Poor People in Pinrang Regency, 2015–2022

Tahun Year	Garis Kemiskinan (rupiah/kapita/bulan) Poverty Line (rupiah/capita/month)	Jumlah Penduduk Miskin (ribu) Number of Poor People (thousand)	Persentase Penduduk Miskin Percentage of Poor People
(1)	(2)	(3)	(4)
2015	228 150	29,92	8,20
2016	234 897	30,51	8,34
2017	250 163	31,28	8,48
2018	256 054	31,43	8,46
2019	280 746	32,94	8,81
2020	294 349	31,85	8,46
2021	338 731	33,56	8,86
2022	345 892	33,51	8,81

Sumber/Source: .BPS, Survei Sosial Ekonomi Nasional Maret/BPS-Statistics Indonesia, March National Socioeconomic Survey

Tabel
Table 4.4.2

Indeks Kedalaman Kemiskinan dan Indeks Keparahan Kemiskinan di Kabupaten Pinrang, 2015–2022
Poverty Gap Index and Poverty Severity Index in Pinrang Regency, 2015–2022

Tahun Year	Indeks Kedalaman Kemiskinan Poverty Gap Index	Indeks Keparahan Kemiskinan Poverty Severity Index
(1)	(2)	(3)
2015	1,00	0,17
2016	1,66	0,52
2017	1,30	0,36
2018	1,62	0,44
2019	1,16	0,26
2020	1,54	0,40
2021	1,27	0,34
2022	1,77	0,50

Sumber/Source: .BPS, Survei Sosial Ekonomi Nasional Maret/BPS-Statistics Indonesia, March National Socioeconomic Survey

4.5 KRIMINALITAS CRIMINALITY

Tabel 4.5.1 Jumlah Penyakit Masyarakat di Kabupaten Pinrang 2018-2022
Table *Number of Public Disturbances in Pinrang Regency, 2018-2022*

Uraian Description	2018	2019	2020	2021	2022
(1)	(2)	(3)	(4)	(4)	(4)
Premanisme	-	5
Narkoba	-	6
Pemalsuan Uang	1	-
Penyelundupan	-	1
Asusila	15	5
Miras	15	10
Judi	2	2
Unjuk Rasa	22	25	14	17	17
Jumlah/Total	55	25	46

Sumber/Source: Badan Kesatuan Bangsa dan Politik Kabupaten Pinrang/ *National Unity and Politics Board Pinrang Regency*

Tabel
Table 4.5.2**Jumlah Tindak Pidana Menurut Kepolisian Sektor di
Kabupaten Pinrang, 2019-2022**
**Number of Reported Criminal Cases by Subdistrict Police
Office in Pinrang Regency, 2019-2022**

Kecamatan Subdistrict	2020	2021	2022
(1)	(2)	(3)	(4)
Suppa	54	26	32
Mattiro Sompe	68	37	48
Lanrisang	-	-	-
Mattiro Bulu	47	28	39
Watang Sawitto	132	54	54
Paletang	45	25	36
Tiroang	30	28	19
Patampanua	46	35	30
Cempa	12	20	21
Duampanua	80	65	26
Batulappa	-	-	-
Lembang	32	27	29
Pinrang	546	345	334

Sumber/Source: Kepolisian Resor Pinrang/Resort Police Office Pinrang Regency

Tabel
Table 4.5.3**Banyaknya Tahanan Kepolisian Resort Pinrang Menurut Golongan Usia Dan Jenis Kelamin Dirinci Tiap Bulan 2022**
Number of Prisoners at Resort Police by Age and Sex Detailed Monthly, 2022

Kecamatan Subdistrict	Banyaknya Tahanan				Sisa Tahanan			
	Dewasa		Anak-Anak		Dewasa		Anak-Anak	
	L	P	L	P	L	P	L	P
(1)	(2)	(3)	(4)	(5)	(2)	(3)	(4)	(5)
Januari/January	26	1	2	-	25	-	1	-
Februari/February	25	-	1	-	24	-	-	-
Maret/March	8	-	3	-	8	-	3	-
April/April	40	2	-	-	39	2	-	-
Mei/May	21	-	1	-	21	-	1	-
Juni/June	35	2	5	-	35	-	1	-
Juli/July	20	3	-	-	20	3	-	-
Agustus/August	29	4	-	-	27	2	-	-
September/September	20	1	-	-	15	1	-	-
Oktober/October	20	1	2	-	20	1	1	-
November/November	21	4	1	-	19	1	-	-
Desember/December	27	3	-	-	14	1	-	-
Pinrang	292	21	15	-	267	11	7	-

Sumber/Source: Kepolisian Resor Pinrang/Resort Police Office Pinrang Regency

Tabel
Table 4.5.4

Banyaknya Tahanan Kepolisian Resort Pinrang Yang Dikeluarkan Dalam Bulan Laporan Dirinci Dewasa /Anak-Anak Dan Jenis Kelamin Tiap Bulan 2022
Number of Prisoners at The Resort Police Released in The Reporting Month Specified Adults/Children and Sex Every Month of The Year 2022

Kecamatan Subdistrict	Banyaknya Tahanan				Sisa Tahanan			
	Dewasa		Anak-Anak		Dewasa		Anak-Anak	
	L	P	L	P	L	P	L	P
(1)	(2)	(3)	(4)	(5)	(2)	(3)	(4)	(5)
Januari/January	4	-	-	-	-	-	-	-
Februari/February	-	-	-	-	-	-	-	-
Maret/March	3	-	-	-	-	-	-	-
April/April	2	-	-	-	-	-	-	-
Mei/May	1	-	3	-	-	-	-	-
Juni/June	2	-	1	-	-	-	-	-
Juli/July	4	-	-	-	-	-	-	-
Agustus/August	10	-	-	-	-	-	-	-
September/September	3	-	-	-	-	-	-	-
Oktober/October	3	-	-	-	-	-	-	-
November/November	-	-	-	-	-	-	-	-
Desember/December	-	-	-	-	-	-	-	-
Pinrang	32	-	4	-	-	-	-	-

Sumber/Source: Kepolisian Resor Pinrang/Resort Police Office Pinrang Regency

Tabel
Table 4.5.5

**Jumlah Perkara yang Diterima Pengadilan Agama
Menurut Bulan di Kabupaten Pinrang, 2022**
**Number of Cases Received by Religion Court by Month in
Pinrang Regency, 2022**

Bulan Month	Izin Poligami	Pencegahan Perkawinan	Penolakan Perkawinan Oleh PPN	Pembatalan Perkawinan	Kelalaian Atas Kewajiban Suami/Istri	Cerai Talak	Cerai Gugat	Harta Bersama	Penguasaan Anak	Nafkah Anak Oleh ibu karena ayah tidak mampu
(1)	(2)	(3)	(4)	(5)	(6)	(7)	(8)	(9)	(10)	(11)
Januari/ January	-	-	-	-	-	31	131	-	-	-
Februari/ February	-	-	-	-	-	18	53	1	-	-
Maret/March	-	-	-	-	-	15	58	-	-	-
April/April	-	-	-	-	-	8	30	-	-	-
Mei/May	1	-	-	-	-	14	62	-	-	-
Juni/June	-	-	-	-	-	24	73	-	-	-
Juli/July	-	-	-	-	-	15	44	-	1	-
Agustus/ August	-	-	-	-	-	17	74	-	-	-
September/ September	-	-	-	-	-	10	39	-	-	-
Oktober/ October	-	-	-	-	-	12	47	-	-	-
November/ November	-	-	-	-	-	16	40	1	-	-
Desember/ December	-	-	-	-	-	5	23	-	-	-
Jumlah Total	1	-	-	-	-	185	674	2	1	-

Lanjutan Tabel/Continued Table 4.5.5

Bulan Month	Hak-hak bekas istri / Kewajiban bekas suami	Pengusaan Anak	Pencabutan Kekuasaan Orang Tua	Perwalian	Pengesahan Anak/ Pengangkatan Anak	Pencabutan Kekuasaan Wali	Pencabutan Orang Lain sebagai Wali oleh Pengadilan	Ganti Rugi Terhadap Wali	Asal Usul Anak	Penolakan Kawin Campur
(1)	(12)	(13)	(14)	(15)	(16)	(17)	(18)	(19)	(20)	(21)
Januari/ January	-	-	-	1	-	-	-	-	-	-
Februari/ February	-	-	-	2	-	-	-	-	-	-
Maret/March	-	-	-	3	-	-	-	-	-	-
April/April	-	-	-	2	-	-	-	-	-	-
Mei/May	-	-	-	2	-	-	-	-	-	-
Juni/June	-	-	-	-	-	-	-	-	-	-
Juli/July	-	-	-	6	-	-	-	-	-	1
Agustus/ August	-	-	-	2	-	-	-	-	-	-
September/ September	-	-	-	2	-	-	-	-	-	-
Oktober/ October	-	-	-	2	-	-	-	-	-	-
November/ November	-	-	-	-	1	-	-	-	-	-
Desember/ December	-	-	-	1	-	-	-	-	-	-
Jumlah Total	-	-	-	23	1	-	-	-	-	1

Lanjutan Tabel/*Continued Table 4.5.5*

Bulan Month	Izbat Nikah	Izin Kawin	Dispensasi Kawin	Wali Adhol	Kewarisan	Wasiat	Hibah	Wakaf	Shodaqah	Penetapan Ahli Waris	P3HP*)	Lain-lain	Jumlah
(1)	(22)	(23)	(24)	(25)	(26)	(27)	(28)	(29)	(30)	(31)	(32)	(33)	(34)
Januari/ January	14	-	39	1	-	-	-	-	-	2	-	-	219
Februari/ February	7	-	25	-	-	-	-	-	-	9	-	-	115
Maret/March	10	-	19	-	1	-	-	-	-	6	-	-	112
April/April	3	-	16	-	-	-	1	-	-	4	-	-	64
Mei/May	6	-	30	-	-	1	-	-	-	3	-	-	119
Juni/June	34	-	23	-	-	-	-	-	-	5	-	-	159
Juli/July	18	-	33	-	-	-	-	-	-	2	-	-	120
Agustus/ August	37	-	33	-	2	-	-	-	-	2	-	-	167
September/ September	15	-	14	-	-	-	-	-	-	-	-	-	80
Oktober/ October	37	-	3	-	1	-	-	-	-	-	4	-	106
November/ November	8	-	4	-	-	-	-	-	-	-	3	-	73
Desember/ December	6	-	4	1	-	-	-	-	-	-	1	-	41
Jumlah Total	195	-	243	2	4	1	1	-	-	33	8	-	1,375

Sumber/Source: Pengadilan Agama Kabupaten Pinrang/Religious Court Office of Pinrang Regency

Tabel
Table 4.5.6

Jumlah Perkara yang Diputus Pengadilan Agama Menurut Bulan di Kabupaten Pinrang, 2022
Number of Cases Finished by Religion Court by Month in Pinrang Regency, 2022

Bulan Month	Izin Poligami	Pencegahan Perkawinan	Penolakan Perkawinan Oleh PPN	Pembatalan Perkawinan	Kelalaian Atas Kewajiban Suami/Istri	Cerai Talak	Cerai Gugat	Harta Bersama	Penguasaan Anak	Nafkah Anak Oleh ibu karena ayah tidak mampu
(1)	(2)	(3)	(4)	(5)	(6)	(7)	(8)	(9)	(10)	(11)
Januari/ January	-	-	-	-	-	6	31	1	-	-
Februari/ February	-	-	-	-	-	11	47	1	-	-
Maret/March	-	-	-	-	-	17	55	-	-	-
April/April	-	-	-	-	-	10	26	-	-	-
Mei/May	-	-	-	-	-	13	60	-	-	-
Juni/June	-	-	-	-	-	14	52	-	-	-
Juli/July	-	-	-	-	-	11	46	-	-	-
Agustus/ August	-	-	-	-	-	12	48	-	1	-
September/ September	-	-	-	-	-	9	60	-	-	-
Oktober/ October	-	-	-	-	-	19	39	-	-	-
November/ November	-	-	-	-	-	22	71	-	-	-
Desember/ December	-	-	-	-	-	13	48	-	-	-
Jumlah Total	-	-	-	-	-	157	583	2	1	-

Lanjutan Tabel/*Continued Table* 4.5.6

Bulan Month	Hak-hak bekas istri / Kewajiban bekas suami	Pengusaan Anak	Pencabutan Kekuasaan Orang Tua	Perwalian	Pengesahan Anak/ Pengangkatan Anak	Pencabutan Kekuasaan Wali	Pencabutan Orang Lain sebagai Wali oleh Pengadilan	Ganti Rugi Terhadap Wali	Asal Usul Anak	Penolakan Kawin Campur
(1)	(12)	(13)	(14)	(15)	(16)	(17)	(18)	(19)	(20)	(21)
Januari/ January	-	-	-	1	-	-	-	-	-	-
Februari/ February	-	-	-	1	-	-	-	-	-	-
Maret/March	-	-	-	3	-	-	-	-	-	-
April/April	-	-	-	1	-	-	-	-	-	-
Mei/May	-	-	-	3	-	-	-	-	-	-
Juni/June	-	-	-	-	-	-	-	-	-	-
Juli/July	-	-	-	2	-	-	-	-	-	-
Agustus/ August	-	-	1	6	-	-	-	-	-	-
September/ September	-	-	-	1	-	-	-	-	-	-
Oktober/ October	-	-	-	2	-	-	-	-	-	-
November/ November	-	-	-	1	-	-	-	-	-	-
Desember/ December	-	-	-	1	1	-	-	-	-	-
Jumlah Total	-	-	1	22	1	-	-	-	-	-

Lanjutan Tabel/Continued Table 4.5.6

Bulan Month	Izbat Nikah	Izin Kawin	Dispensasi Kawin	Wali Adhol	Kewarisan	Wasiat	Hibah	Wakaf	Shodaqah	Penetapan Ahli Waris	P3HP*)	Lain-lain
(1)	(22)	(23)	(24)	(25)	(26)	(27)	(28)	(29)	(30)	(31)	(32)	(33)
Januari/ January	4	-	27	1	-	-	-	-	-	1	-	-
Februari/ February	10	-	25	-	1	-	-	-	-	6	-	-
Maret/March	10	-	20	-	-	-	-	-	-	7	-	-
April/April	4	-	14	-	-	-	-	-	-	4	-	-
Mei/May	1	-	20	-	2	-	-	-	-	3	-	-
Juni/June	26	-	24	-	-	-	-	-	-	3	-	-
Juli/July	7	-	38	-	1	-	-	-	-	3	-	-
Agustus/ August	20	-	24	-	-	-	-	-	-	3	-	-
September/ September	43	-	18	-	-	-	-	-	-	-	-	-
Oktober/ October	21	-	4	-	-	-	-	-	-	-	3	-
November/ November	21	-	1	-	-	1	-	-	-	-	3	-
Desember/ December	9	-	7	1	-	-	-	-	-	-	4	-
Jumlah Total	176	-	222	2	4	1	-	-	-	30	10	-

Lanjutan Tabel/*Continued Table 4.5.6*

Bulan <i>Month</i>	Dicabut	Ditolak	Gugur	Tidak Menerima (N.0)	Dicoret dari Registrasi	Jumlah
(1)	(34)	(35)	(36)	(37)	(38)	(39)
Januari/ <i>January</i>	10	-	1	2	1	86
Februari/ <i>February</i>	3	-	1	1	-	107
Maret/ <i>March</i>	19	2	1	4	-	138
April/ <i>April</i>	9	1	1	-	-	70
Mei/ <i>May</i>	17	2	5	-	-	126
Juni/ <i>June</i>	16	2	1	4	-	142
Juli/ <i>July</i>	10	1	1	-	-	120
Agustus/ <i>August</i>	11	1	3	-	-	130
September/ <i>September</i>	12	-	1	-	-	144
Oktober/ <i>October</i>	5	-	1	-	-	94
November/ <i>November</i>	6	-	-	-	-	126
Desember/ <i>December</i>	6	1	3	3	-	97
Jumlah <i>Total</i>	124	10	19	14	1	1,380

Sumber/*Source*: Pengadilan Agama Kabupaten Pinrang/*Religious Court Office of Pinrang Regency*

Tabel
Table 4.5.7

**Jumlah Perkara yang Diterima dan Diputuskan
Pengadilan Agama Menurut Bulan di Kabupaten Pinrang,
2022**

***Number of Cases Recieved and Finished by Religion Court by
Month in Pinrang Regency, 2022***

Bulan Month	Sisa Tahun Lalu 2020	Perkara yang diterima 2022	Jumlah Total	Perkara Yang Diputuskan	Sisa Akhir
(1)	(2)	(3)	(4)	(5)	(6)
Januari/January	12	219	231	85	146
Februari/February	146	115	261	107	154
Maret/March	154	112	266	139	127
April/April	127	64	191	70	121
Mei/May	121	119	240	126	114
Juni/June	114	159	273	142	131
Juli/July	131	120	251	121	130
Agustus/August	130	167	297	130	167
September/September	167	82	249	144	105
Oktober/October	105	106	211	94	117
November/November	117	73	190	126	64
Desember/December	64	41	105	97	8
Jumlah/Total	1,388	1,377	2,765	1,381	1,384

Sumber/Source: Pengadilan Agama Kabupaten Pinrang/Religious Court Office of Pinrang Regency

Tabel
Table 4.5.8

Jumlah Perceraian Menurut Faktor Penyebab dan Bulan di Kabupaten Pinrang, 2022
Number of Divorces by Causative Factor and Month Pinrang Regency, 2022

Bulan Month	Zina	Mabuk	Madat	Judi	Meninggalkan Salah Satu Pihak	Dihukum Penjara	Poligami
(1)	(2)	(3)	(4)	(5)	(6)	(7)	(8)
Januari/January	-	1	-	-	14	-	-
Februari/February	1	-	-	-	11	-	-
Maret/March	1	-	-	-	14	-	-
April/April	-	1	1	1	8	-	1
Mei/May	-	-	-	-	6	-	-
Juni/June	-	3	1	-	17	-	1
Juli/July	-	3	1	-	17	-	-
Agustus/August	-	-	-	-	2	-	-
September/ September	-	-	2	1	1	-	-
Oktober/October	-	-	1	-	5	-	-
November/ November	-	2	1	1	9	-	-
Desember/ December	-	-	-	1	3	-	1
Jumlah/Total	2	10	7	4	107	-	3

Lanjutan Tabel/*Continued Table* 4.5.8

Bulan <i>Month</i>	Kekerasan dalam Rumah Tangga	Cacat Badan	Perselisihan dan Pertengkaran Terus Menerus	Kawin Paksa	Murtad	Ekonomi	Jumlah
(1)	(2)	(3)	(4)	(5)	(6)	(7)	(8)
Januari/ <i>January</i>	2	-	33	-	-	3	53
Februari/ <i>February</i>	-	-	39	-	-	2	53
Maret/ <i>March</i>	-	-	46	-	-	1	62
April/ <i>April</i>	1	1	42	-	-	3	59
Mei/ <i>May</i>	1	-	31	-	-	1	39
Juni/ <i>June</i>	2	-	29	-	-	3	56
Juli/ <i>July</i>	3	-	58	-	-	4	86
Agustus/ <i>August</i>	1	-	55	1	1	1	61
September/ <i>September</i>	2	-	50	-	-	5	61
Oktober/ <i>October</i>	1	-	58	-	-	3	68
November/ <i>November</i>	3	-	59	1	-	2	78
Desember/ <i>December</i>	-	-	72	-	-	6	83
Jumlah/<i>Total</i>	16	1	572	2	1	34	759

Sumber/*Source*: Pengadilan Agama Kabupaten Pinrang/*Religious Court Office of Pinrang Regency*

Tabel 4.5.9
Table

Banyaknya Perkara Pidana Biasa, Pidana Singkat, Pidana Cepat/Lalu Lintas Yang Diajukan Dan Diputuskan Pada Pengadilan Negeri Pinrang Dirinci Tiap Bulan, 2022
Number of Ordinary Criminal Cases, Short Criminal, Quick Criminal/ Traffic Submitted and Decided in the Civil Court Office of Pinrang Every Mounth in 2022

Bulan Month	Pidana Biasa			
	Sisa Bulan Lalu	Diajukan	Diputuskan	Tunggakan
(1)	(2)	(3)	(4)	(5)
Januari/January	36	25	18	43
Februari/February	43	21	12	52
Maret/March	52	12	26	38
April/April	38	15	22	31
Mei/May	31	13	14	30
Juni/June	30	18	18	30
Juli/July	30	36	8	58
Agustus/August	58	21	16	63
September/September	63	29	39	53
Oktober/October	53	24	19	58
November/November	58	22	24	56
Desember/December	56	20	23	53
Jumlah/Total	548	256	239	565

Lanjutan Tabel/*Continued Table 4.5.9*

Bulan <i>Month</i>	Pidana Anak			
	Sisa Bulan Lalu	Diajukan	Diputuskan	Tunggakan
(1)	(2)	(3)	(4)	(5)
Januari/ <i>January</i>	-	2	1	1
Februari/ <i>February</i>	1	2	3	-
Maret/ <i>March</i>	-	1	-	1
April/ <i>April</i>	1	2	2	1
Mei/ <i>May</i>	1	-	1	-
Juni/ <i>June</i>	-	2	1	1
Juli/ <i>July</i>	1	1	2	-
Agustus/ <i>August</i>	-	-	-	-
September/ <i>September</i>	-	-	-	-
Oktober/ <i>October</i>	-	1	-	1
November/ <i>November</i>	1	1	1	1
Desember/ <i>December</i>	1	-	1	-
Jumlah/<i>Total</i>	6	12	12	6

Lanjutan Tabel/*Continued Table* 4.5.9

Bulan <i>Month</i>	Pidana Cepat			
	Sisa Bulan Lalu	Diajukan	Diputuskan	Tunggakan
(1)	(2)	(3)	(4)	(5)
Januari/ <i>January</i>	-	1	1	-
Februari/ <i>February</i>	-	-	-	-
Maret/ <i>March</i>	-	-	-	-
April/ <i>April</i>	-	1	1	-
Mei/ <i>May</i>	-	1	1	-
Juni/ <i>June</i>	-	-	-	-
Juli/ <i>July</i>	-	-	-	-
Agustus/ <i>August</i>	-	-	-	-
September/ <i>September</i>	-	-	-	-
Oktober/ <i>October</i>	-	-	-	-
November/ <i>November</i>	-	1	1	-
Desember/ <i>December</i>	-	-	-	-
Jumlah/<i>Total</i>	-	4	4	-

Lanjutan Tabel/*Continued Table 4.5.9*

Bulan Month	Pidana Lalu Lintas			
	Sisa Bulan Lalu	Diajukan	Diputuskan	Tunggakan
(1)	(2)	(3)	(4)	(5)
Januari/ <i>January</i>	-	66	66	-
Februari/ <i>February</i>	-	57	57	-
Maret/ <i>March</i>	-	106	106	-
April/ <i>April</i>	-	54	54	-
Mei/ <i>May</i>	-	44	44	-
Juni/ <i>June</i>	-	68	68	-
Juli/ <i>July</i>	-	48	48	-
Agustus/ <i>August</i>	-	73	73	-
September/ <i>September</i>	-	61	61	-
Oktober/ <i>October</i>	-	50	50	-
November/ <i>November</i>	-	27	27	-
Desember/ <i>December</i>	-	-	-	-
Jumlah/Total	-	654	654	-

Sumber/*Source*: Pengadilan Negeri Kabupaten Pinrang/*Civil Court Office of Pinrang Regency*

Tabel
Table 4.5.10

Banyaknya Perkara Perdata Yang Diajukan, Diputuskan Dan Tunggakan Pada Pengadilan Negeri Pinrang Tahun, 2022

Number of Civil Cases Submitted, Dicede and Rest of Last Year Civil Court Office in Pinrang Regency 2022

Bulan Month	Perdata Permohonan			
	Sisa Bulan Lalu	Diajukan	Diputuskan	Tunggakan
(1)	(2)	(3)	(4)	(5)
Januari/January	5	1	5	1
Februari/February	1	2	1	2
Maret/March	2	5	5	2
April/April	2	17	17	2
Mei/May	2	6	5	3
Juni/June	3	21	15	9
Juli/July	9	10	15	4
Agustus/August	4	9	11	2
September/ September	2	10	10	2
Oktober/October	2	13	10	5
November/ November	5	9	12	2
Desember/ December	2	2	4	-
Jumlah/Total	39	105	110	34

Lanjutan Tabel/Continued Table 4.5.10

Bulan Month	Perdata Gugatan			
	Sisa Bulan Lalu	Diajukan	Diputuskan	Tunggakan
(1)	(2)	(3)	(4)	(5)
Januari/January	11	2	3	10
Februari/February	10	3	1	12
Maret/March	12	2	3	11
April/April	11	2	2	11
Mei/May	11	1	4	8
Juni/June	8	3	3	8
Juli/July	8	0	2	6
Agustus/August	6	2	2	6
September/ September	6	3	2	7
Oktober/October	7	0	0	7
November/ November	7	3	3	7
Desember/ December	7	2	0	9
Jumlah/Total	104	23	25	102

Lanjutan Tabel/*Continued Table* 4.5.10

Bulan <i>Month</i>	Perdata Gugatan Sederhana			
	Sisa Bulan Lalu	Diajukan	Diputuskan	Tunggakan
(1)	(2)	(3)	(4)	(5)
Januari/ <i>January</i>	-	-	-	-
Februari/ <i>February</i>	-	-	-	-
Maret/ <i>March</i>	-	-	-	-
April/ <i>April</i>	-	-	-	-
Mei/ <i>May</i>	-	-	-	-
Juni/ <i>June</i>	-	1	-	1
Juli/ <i>July</i>	1	-	1	-
Agustus/ <i>August</i>	-	1	-	1
September/ <i>September</i>	1	-	1	-
Oktober/ <i>October</i>	-	2	-	2
November/ <i>November</i>	2	-	-	2
Desember/ <i>December</i>	2	-	2	-
Jumlah/Total	6	4	4	6

Sumber/*Source*: Pengadilan Negeri Kabupaten Pinrang/*Civil Court Office of Pinrang Regency*

Tabel
Table 4.5.11

Banyaknya Isi Rumah Tahanan Negara Kelas II B Pinrang Menurut Jenis Kelamin Dan Status Penahanan Keadaan Akhir Tahun 2022
The Number of Prisoners in a Detention Class II B Pinrang by Sex and Status of Detentions The End of 2022

Jenis Kejahatan/ Pelanggaran <i>Type Of Crime</i>	Pasal KUHP/UU <i>Law</i>	Narapidana					
		Pidana Penjara Lebih 1 Tahun (BI)		Pidana Penjara 3 Bln S/D 1 Th (Biia)		Pidana Penjara Sampai 3 Bln (Biib)	
		L <i>Male</i>	P <i>Female</i>	L <i>Male</i>	P <i>Female</i>	L <i>Male</i>	P <i>Female</i>
(1)	(2)	(3)	(4)	(5)	(6)	(7)	(8)
Politik	104-129	-	-	-	-	-	-
Thd. Kepala Negara	130-139	-	-	-	-	-	-
Thd. Ketertiban	154-181	-	-	-	-	-	-
Pembakaran	187-188	-	-	-	-	-	-
Penyuapan	209-210	-	-	-	-	-	-
Mata Uang	244-251	-	-	-	-	-	-
Pem. Surat/ Materai	253-275	-	-	-	-	-	-
Kesusilaan	281-297	4	-	-	-	-	-
Perjudian	303	-	-	-	-	-	-
Penculikan	234-336	-	-	-	-	-	-
Pembunuhan	338-350	-	-	-	-	-	-
Penganiayaan	351-356	5	-	2	-	-	-
Pencurian	362-364	16	1	1	-	-	-
Perampokan	365	3	-	-	-	-	-
Memeras/ mengancam	368-369	-	-	-	-	-	-
Penggelapan	372-375	2	-	-	-	-	-

Lanjutan Tabel/*Continued Table* 4.5.11

Jenis Kejahatan/ Pelanggaran <i>Type Of Crime</i>	Pasal KUHP/UU <i>Law</i>	Narapidana					
		Pidana Penjara Lebih 1 Tahun (Bi)		Pidana Penjara 3 Bln S/D 1 Th (Biia)		Pidana Penjara Sampai 3 Bln (Biib)	
		L <i>Male</i>	P <i>Female</i>	L <i>Male</i>	P <i>Female</i>	L <i>Male</i>	P <i>Female</i>
(1)	(2)	(9)	(10)	(11)	(12)	(13)	(14)
Penipuan	378-395	3	2	-	-	-	-
Merusak Barang	406-410	-	-	-	-	-	-
Dalam Jabatan	413-436	-	-	-	-	-	-
Penadahan KORT	480-481	-	-	-	-	-	-
Lain-lain (Penadah)	-	4	-	-	-	-	-
Narkotika	-	159	5	4	-	-	-
Korupsi	-	-	-	-	-	-	-
Lantas	-	1	-	-	-	-	-
Ekonomi	UU dar.no 7 Th. 1955	-	-	-	-	-	-
Perlindungan Anak		13	-	-	-	-	-
A. Jumlah Kejahatan		210	8	7	-	-	-
Pelanggaran KUHP	489-569	-	-	-	-	-	-
Pelanggaran Ekonomi	UU dar.no 7 Th. 1955	-	-	-	-	-	-
B. Jumlah Pelanggaran		-	-	-	-	-	-
Jumlah	A+B	210	8	7	-	-	-

Lanjutan Tabel/*Continued Table* 4.5.11

Jenis Kejahatan/ Pelanggaran <i>Type Of Crime</i>	Narapidana							
	Pidana Kurungan (Biii)		Pidana Penjara L. P. Lain		Residivist		Jumlah Tidak Termasuk Residivist	
	L <i>Male</i>	P <i>Female</i>	L <i>Male</i>	P <i>Female</i>	L <i>Male</i>	P <i>Female</i>	L <i>Male</i>	P <i>Female</i>
(1)	(15)	(16)	(17)	(18)	(19)	(20)	(21)	(22)
Politik	-	-	-	-	-	-	-	-
Thd. Kepala Negara	-	-	-	-	-	-	-	-
Thd. Ketertiban	-	-	-	-	-	-	-	-
Pembakaran	-	-	-	-	-	-	-	-
Penyuapan	-	-	-	-	-	-	-	-
Mata Uang	-	-	-	-	-	-	-	-
Pem. Surat/ Materai	-	-	-	-	-	-	-	-
Kesusilaan	-	-	-	-	-	-	-	-
Perjudian	-	-	-	-	-	-	-	-
Penculikan	-	-	-	-	-	-	-	-
Pembunuhan	-	-	-	-	-	-	-	-
Penganiayaan	-	-	-	-	-	-	-	-
Pencurian	-	-	-	-	3	-	-	-
Perampokan	-	-	-	-	-	-	-	-
Memeras/ mengancam	-	-	-	-	-	-	-	-
Penggelapan	-	-	-	-	-	-	-	-

Lanjutan Tabel/*Continued Table* 4.5.11

Jenis Kejahatan/ Pelanggaran <i>Type Of Crime</i>	Narapidana							
	Pidana Kurungan (Biii)		Pidana Penjara L. P. Lain		Residivist		Jumlah Tidak Termasuk Residivist	
	L <i>Male</i>	P <i>Female</i>	L <i>Male</i>	P <i>Female</i>	L <i>Male</i>	P <i>Female</i>	L <i>Male</i>	P <i>Female</i>
(1)	(23)	(24)	(25)	(26)	(27)	(28)	(29)	(30)
Penipuan	-	-	-	-	-	-	-	-
Merusak Barang	-	-	-	-	-	-	-	-
Dalam Jabatan	-	-	-	-	-	-	-	-
Penadahan KORT	-	-	-	-	-	-	-	-
Lain-lain (Penadah)	-	-	-	-	-	-	-	-
Narkotika	10	-	-	-	7	-	-	-
Korupsi	1	-	-	-	-	-	-	-
Lantas	-	-	-	-	-	-	-	-
Ekonomi	-	-	-	-	-	-	-	-
Perlindungan Anak	2	-	-	-	-	-	-	-
Jumlah Kejahatan	13	-	-	-	10	-	-	-
Pelanggaran KUHP	-	-	-	-	-	-	-	-
Pelanggaran Ekonomi	-	-	-	-	-	-	-	-
Jumlah Pelanggaran	-	-	-	-	-	-	-	-
Jumlah	13	-	-	-	10	-	-	-

Lanjutan Tabel/*Continued Table* 4.5.11

Jenis Kejahatan/ Pelanggaran <i>Type Of Crime</i>	Tahanan					
	Dalam Pemeriksaan Kejaksaan (A.I)		Dalam Pemeriksaan Hakim Pertama (A.II)		Dengan SK Yang Masih Dapat Dirubah (A.III)	
	L <i>Male</i>	P <i>Female</i>	L <i>Male</i>	P <i>Female</i>	L <i>Male</i>	P <i>Female</i>
(1)	(31)	(32)	(33)	(34)	(35)	(36)
Politik	-	-	-	-	-	-
Thd. Kepala Negara	-	-	-	-	-	-
Thd. Ketertiban	-	-	-	-	-	-
Pembakaran	-	-	-	-	-	-
Penyuapan	-	-	-	-	-	-
Mata Uang	-	-	-	-	-	-
Pem. Surat/ Materai	-	-	-	-	-	-
Kesusilaan	1	-	-	-	1	-
Perjudian	-	-	1	-	3	-
Penculikan	-	-	-	-	-	-
Pembunuhan	-	-	-	-	-	-
Penganiayaan	1	-	-	-	5	-
Pencurian	9	1	-	2	1	1
Perampokan	-	-	-	-	-	-
Memeras/ mengancam	-	-	-	-	-	-
Penggelapan	-	1	-	-	-	-

Lanjutan Tabel/*Continued Table* 4.5.11

Jenis Kejahatan/ Pelanggaran <i>Type Of Crime</i>	Tahanan					
	Dalam Pemeriksaan Kejaksaan (A.I)		Dalam Pemeriksaan Hakim Pertama (A.II)		Dengan SK Yang Masih Dapat Dirubah (A.III)	
	L <i>Male</i>	P <i>Female</i>	L <i>Male</i>	P <i>Female</i>	L <i>Male</i>	P <i>Female</i>
(1)	(37)	(38)	(39)	(40)	(41)	(42)
Penipuan	-	-	1	-	1	-
Merusak Barang	-	-	-	-	-	-
Dalam Jabatan	-	-	-	-	-	-
Penadahan KORT	-	-	-	-	-	-
Lain-lain (Penadah)	-	-	-	-	2	-
Narkotika	23	-	9	1	36	4
Korupsi	-	-	-	-	-	-
Lantas	-	-	-	-	-	-
Ekonomi	-	-	-	-	-	-
Perlindungan Anak	3	-	4	-	2	-
A. Jumlah Kejahatan	37	2	15	3	51	5
Pelanggaran KUHP	-	-	-	-	-	-
Pelanggaran Ekonomi	-	-	-	-	-	-
B. Jumlah Pelanggaran	-	-	-	-	-	-
Jumlah	37	2	15	3	51	5

Lanjutan Tabel/Continued Table 4.5.11

Jenis Kejahatan/ Pelanggaran Type Of Crime	Tahanan				Titipan				Residivist		Jumlah Tidak Termasuk Residivist	
	Lainnya (A IV)		Jumlah		Dalam Perjalanan, Tahanan Kodim/Polri, Orang Gila							
	L Male	P Female	L Male	P Female	L Male	P Female	L Male	P Female	L Male	P Female	L Male	P Female
(1)	(43)	(44)	(45)	(46)	(47)	(48)	(49)	(50)	(51)	(52)		
Politik	-	-	-	-	-	-	-	-	-	-	-	-
Thd. Kepala Negara	-	-	-	-	-	-	-	-	-	-	-	-
Thd. Ketertiban	-	-	-	-	-	-	-	-	-	-	-	-
Pembakaran	-	-	-	-	-	-	-	-	-	-	-	-
Penyuapan	-	-	-	-	-	-	-	-	-	-	-	-
Mata Uang	-	-	-	-	-	-	-	-	-	-	-	-
Pem. Surat/ Materai	-	-	-	-	-	-	-	-	-	-	-	-
Kesusilaan	-	-	-	-	-	-	-	-	-	-	-	-
Perjudian	-	-	-	-	-	-	-	-	-	-	-	-
Penculikan	-	-	-	-	-	-	-	-	-	-	-	-
Pembunuhan	-	-	-	-	-	-	-	-	-	-	-	-
Penganiayaan	-	-	-	-	-	-	-	-	-	-	-	-
Pencurian	-	-	-	-	-	-	2	-	-	-	-	-
Perampokan	-	-	-	-	-	-	-	-	-	-	-	-
Memeras/ mengancam	-	-	-	-	-	-	-	-	-	-	-	-
Penggelapan	-	-	-	-	-	-	-	-	-	-	-	-

Lanjutan Tabel/*Continued Table* 4.5.11

Jenis Kejahatan/ Pelanggaran <i>Type Of Crime</i>	Tahanan				Titipan				Residivist		Jumlah Tidak Termasuk Residivist	
	Lainnya (A IV)		Jumlah		Dalam Perjalanan, Tahanan Kodim/Polri, Orang Gila							
	L <i>Male</i>	P <i>Female</i>	L <i>Male</i>	P <i>Female</i>	L <i>Male</i>	P <i>Female</i>	L <i>Male</i>	P <i>Female</i>	L <i>Male</i>	P <i>Female</i>	L <i>Male</i>	P <i>Female</i>
(1)	(53)	(54)	(55)	(56)	(57)	(58)	(59)	(60)	(61)	(62)		
Penipuan	-	-	-	-	-	-	-	-	-	-	-	-
Merusak Barang	-	-	-	-	-	-	-	-	-	-	-	-
Dalam Jabatan	-	-	-	-	-	-	-	-	-	-	-	-
Penadahan KORT	-	-	-	-	-	-	-	-	-	-	-	-
Lain-lain (Penadah)	-	-	-	-	-	-	-	-	-	-	-	-
Narkotika	44	2	-	-	-	-	3	-	-	-	-	-
Korupsi	-	-	-	-	-	-	-	-	-	-	-	-
Lantas	-	-	-	-	-	-	-	-	-	-	-	-
Ekonomi	-	-	-	-	-	-	-	-	-	-	-	-
Perlindungan Anak	-	-	-	-	-	-	-	-	-	-	-	-
Jumlah Kejahatan	44	2	-	-	-	-	5	-	-	-	-	-
Pelanggaran KUHP	-	-	-	-	-	-	-	-	-	-	-	-
Pelanggaran Ekonomi	-	-	-	-	-	-	-	-	-	-	-	-
Jumlah Pelanggaran	-	-	-	-	-	-	-	-	-	-	-	-
Jumlah	44	2	-	-	-	-	-	-	-	-	-	-

Sumber/*Source*: Rumah Tahanan Kabupaten Pinrang/ *County Jail of Pinrang Regency*

Tabel
Table 4.5.12

Hasil-Hasil Pembinaan Pada Rumah Tahanan Negara Kelas IIB Di Pinrang, Tahun 2022
Result of Coaching on Penitentiary Office Class IIB in Pinrang, 2022

Hasil Pembinaan Result of Coaching	Jenis Kelamin Sex		Jumlah Total
	Laki-Laki Male	Perempuan Female	
(1)	(2)	(3)	(4)
Narapidana Yang Diasimilasikan	14	-	14
Narapidana yang Lepas Asimilasi Rumah	72	-	72
Narapidana Yang Diberi Cuti Akhir (CB)	48	-	48
Narapidana Yang Lepas dengan Perjanjian (PB)	142	6	148
Narapidana Yang diberi Ampunan sebagian (Remisi)	182	2	184
Bebas Murni	47	1	48
Pinrang	505	9	514

Sumber/Source: Rumah Tahanan Kabupaten Pinrang/ County Jail of Pinrang Regency



PERTANIAN, KEHUTANAN, PETERNAKAN & PERKEBUNAN

Agriculture, Forestry, Livestock and Fishery

<https://pinrangkab.bps.go.id>



PENJELASAN TEKNIS

1. **Lahan sawah** adalah lahan pertanian yang berpetak-petak dan dibatasi oleh pematang (galengan), saluran untuk menahan/ menyalurkan air, yang biasanya ditanami padi sawah tanpa memandang dari mana diperoleh atau status lahan tersebut. Lahan yang dimaksud termasuk lahan yang terdaftar di Pajak Bumi Bangunan, luran Pembangunan Daerah, lahan bengkok, lahan serobotan, lahan rawa yang ditanami padi dan lahan bekas tanaman tahunan yang telah dijadikan sawah, baik yang ditanami padi, palawija atau tanaman semusim lainnya.
2. **Tegal/Kebun** adalah lahan pertanian bukan sawah (lahan kering) yang ditanami tanaman semusim atau tahunan dan terpisah dengan halaman sekitar rumah serta penggunaannya tidak berpindah pindah.
3. **Ladang/Huma** adalah lahan pertanian bukan sawah (lahan kering) yang biasanya ditanami tanaman semusim dan penggunaannya hanya semusim atau dua musim, kemudian akan ditinggalkan bila sudah tidak subur lagi (berpindah-pindah). Kemungkinan lahan ini beberapa tahun kemudian akan dikerjakan kembali jika sudah subur.

TECHNICAL NOTES

1. **Wetland** is agricultural land that separated by small dykes to resist water, where the main crop is usually wetland paddy without considering where it is got from or the status of the land. It includes the land that is registered at land income tax office, regional development contribution, 'bengkok' land, illegal ownership, swamps for rice cultivation, and annual crop land mark that has been used as rice field, which are both planted with paddy, secondary crops or the other seasonal crops.
2. **Dry field/Garden** is an dryland (unirrigated land) which is planted with seasonal or annual crops and separately from the yard around the house without shifting
3. **Unirrigated agricultural field /Shifting cultivation land** is dryland (unirrigated land) that usually is cultivated for seasonal crops and utilized only for one or two seasons, then it will be left when it is not fertile (shifting). Maybe, this land will be used again in a few years if it has been fertile.

4. **Lahan yang sementara tidak diusahakan** adalah lahan yang biasanya diusahakan tetapi untuk sementara (lebih dari 1 (satu) tahun tetapi kurang dari atau sama dengan 2 (dua) tahun) tidak diusahakan, termasuk lahan sawah yang tidak diusahakan selama lebih dari 2 (dua) tahun.
4. *Temporarily unused land is land that is regularly used but temporarily (more than a year but less or equal than two years) is unused, it includes wetland that is not cultivated more than two years.*
5. **Data pokok tanaman pangan yang dikumpulkan** adalah luas panen dan produktivitas (hasil per hektar). Produksi tanaman pangan merupakan hasil perkalian antara luas panen dengan produktivitas. Pengumpulan data luas panen dilakukan setiap bulan dengan pendekatan area kecamatan di seluruh wilayah Indonesia. Pengumpulan data produktivitas dilakukan melalui pengukuran langsung pada plot ubinan berukuran 2½ m x 2½ m. Pengumpulan data produktivitas dilakukan setiap subround (empat bulanan) pada waktu panen petani.
5. *The main food crops data collected consists of harvested area and productivity (yield per hectare). Food crops production is generated by harvested area multiplied by productivity. The harvested area data is collected every month using sub district area approach in all sub district in Indonesia. The productivity data collection is conducted by a direct measurement in 2½m x 2½m crop cutting plot. The productivity measurement is conducted in every subround (four monthly) at the time when farmers are harvesting their crops.*
6. **Data produksi padi dan palawija yang disajikan** adalah dalam kualitas: gabah kering giling (padi), pipilan kering (jagung), biji kering (kedelai dan kacang tanah), dan umbi basah (ubi kayu dan ubi jalar).
6. *Production of paddy and secondary crops data are presented in the form of: dry unhusked rice (paddy), dry loose maize (maize), dry shells crops (soybeans and peanuts), and fresh roots (cassava and sweet potatoes).*

7. Tanaman sayuran dan buah-buahan semusim

a. Tanaman sayuran semusim adalah tanaman sumber vitamin, garam mineral dan lain-lain yang dikonsumsi dari bagian tanaman yang berupa daun, bunga, buah, dan umbinya, yang berumur kurang dari satu tahun.

b. Tanaman buah-buahan semusim adalah tanaman sumber vitamin, garam mineral, dan lain-lain yang dikonsumsi dari bagian tanaman yang berupa buah, berumur kurang dari satu tahun, tidak berbentuk pohon/ rumpun tetapi menjalar dan berbatang lunak.

8. Tanaman buah-buahan dan sayuran tahunan

a. Tanaman buah-buahan tahunan adalah tanaman sumber vitamin, garam mineral, dan lain-lain yang dikonsumsi dari bagian tanaman yang berupa buah dan merupakan tanaman tahunan.

b. Tanaman sayuran tahunan adalah tanaman sumber vitamin, garam mineral, dan lain-lain yang dikonsumsi dari bagian tanaman yang berupa daun dan atau buah yang berumur lebih dari satu tahun.

7. Seasonal vegetable and fruit plants

a. Seasonal vegetable plants are plants which are the sources of vitamin, mineral salt, etc, consumed from the part of the plant in the form of leaf, flower, fruit, and root with the age of less than one year.

b. Seasonal fruit plants are plants which are the sources of vitamin, mineral salt, etc, consumed from the part of the plant in the form of fruits. These plants are creeps with the age of less than one year.

8. Annual fruit and vegetable plants

a. Annual fruit plants are plants which are the sources of vitamin, contained mineral salt, etc, consumed from the part of plant in the form of fruit and more than one year of age.

b. Annual vegetable plants are plants which are the sources of vitamin, contained mineral salt, etc, consumed from the part of the plant in the form of vegetable and more than one year of age.

9. **Tanaman biofarmaka** adalah tanaman yang bermanfaat untuk obat-obatan, kosmetik, dan kesehatan yang dikonsumsi atau digunakan dari bagian-bagian tanaman seperti daun, batang, buah, umbi (rimpang) ataupun akar.
10. **Tanaman hias** adalah tanaman yang mempunyai nilai keindahan baik bentuk, warna daun, tajuk maupun bunganya, sering digunakan untuk penghias pekarangan dan lain sebagainya.
11. **Luas panen tanaman hortikultura** adalah luas tanaman sayuran, buah-buahan, biofarmaka, dan tanaman hias yang diambil hasilnya/dipanen pada periode pelaporan.
12. **Luas panen untuk tanaman sayuran** adalah luas tanaman yang dipanen sekaligus/habis/dibongkar dan luas tanaman yang dipanen berkali-kali (lebih dari satu kali)/belum habis.
 - a. **Tanaman yang dipanen sekaligus/ habis/ dibongkar** adalah tanaman yang sehabis panen langsung dibongkar/ dicabut, terdiri dari bawang merah, bawang putih, bawang daun, kentang, kol/ kubis, kembang kol, petsai/ sawi, wortel, lobak, dan kacang merah.
9. **Medicinal plants** are plants which are useful for medicine. It is consumed from part of the plant such as leaf, flower, fruit, tuber, and root.
10. **Ornamental plants** are plants which have a beauty value, either in shape, colour of leaf or crown of flower, and they are often used as a yard decorator.
11. **Harvested area of horticulture** is area which vegetable, fruit, medicinal and ornamental plant of crop harvested during the period of report.
12. **Harvested area of vegetables** is area of entirely plant harvested/ demolished and plant harvested several times/undemolished.
 - a. **Entirely plants harvested/ demolished** are plants usually harvested once and demolished to be substituted by other plants, consisting of: shallots, garlic, leeks, potato, cabbage, cauli flower, mustard green, carrots, chinese radish, and red kidney beans.
 - b. **Plants harvested several times/ undemolished** are plants usually harvested more than once and demolished

b. Tanaman yang dipanen berkali-kali (lebih dari satu kali)/belum habis adalah tanaman yang pemanenannya lebih dari satu kali dan biasanya dibongkar apabila panen terakhir sudah tidak memadai lagi, terdiri dari: kacang panjang, cabe besar, cabe rawit, jamur, tomat, terung, buncis, ketimun, labu siam, kangkung, bayam, melon, semangka, dan blewah.

in the case that the last harvest was economically not profitable. They consist of: yard long beans, chili, small chili, mushroom, tomatoes, egg plant, frech beans, cucumber, pumpkin/chajota, swamp cabbage, spinach, melon, watermelon, and blewah .

13. Produksi hortikultura adalah hasil menurut bentuk produk dari setiap tanaman sayuran, buah-buahan, biofarmaka dan tanaman hias yang diambil berdasarkan luas yang dipanen/ tanaman yang menghasilkan pada bulan/triwulan laporan.

13. Horticulture production is the standard production quantity form of vegetable, fruit, medicinal and ornamental plant based on harvested area/ the number of production plants reported monthly/quarterly.

14. Bentuk produksi perkebunan adalah; karet kering (karet), daun kering (teh dan tembakau), biji kering (kopi dan coklat), kulit kering (kayu manis dan kina), serat kering (rami), bunga kering (cengkeh), refined sugar (tebu dari perkebunan besar), gula mangkok (tebu dari perkebunan rakyat), ekivalen kopra (kopra), biji dan bunga (pala) serta minyak daun (sereh).

14. Production of estates crops are follows: dry rubber (rubber); dry leaves (tea and tobacco); dry beans (coffee and cocoa); dry bark (cassia vera and cinchona); dry fibre (rosella); dry flowers/ buds (cloves); refined sugar (sugar cane from estate); cup sugar (sugar cane from smallholders); copra (copra); seeds and buds (nutmeg); and leaf oil (citronella).

15. Kawasan hutan adalah wilayah tertentu yang berupa hutan, yang ditunjuk dan atau ditetapkan oleh

15. Forest Area is a specific territory of forest ecosystem determined and or decided by the government as

pemerintah untuk dipertahankan keberadaannya sebagai hutan tetap. Hal ini untuk menjamin kepastian hukum mengenai status kawasan hutan, letak batas dan luas suatu wilayah tertentu yang sudah ditunjuk menjadi kawasan hutan tetap.

a permanent forest. Such decision is important to maintain the size of forest area and to ensure its legitimation and boundary demarcation of permanent forest.

16. Hutan Lindung adalah kawasan hutan yang mempunyai fungsi pokok sebagai perlindungan sistem penyangga kehidupan untuk mengatur tata air, mencegah banjir, mengendalikan erosi, mencegah intrusi air laut, dan memelihara kesuburan tanah.

16. Protection Forest is a forest area designated to serve life support system, maintain hydrological system, prevent of flood, erosion control, seawater intrusion, and maintain soil fertility.

17. Hutan Produksi adalah kawasan hutan yang mempunyai fungsi pokok memproduksi hasil hutan. Hutan produksi terdiri dari Hutan Produksi Tetap (HP), Hutan Produksi Terbatas (HPT), dan Hutan Produksi yang dapat dikonversi.

17. Production Forest is a forest area designated mainly to promote sustainable forest production. Production forest is classified as permanent production forest, limited production forest, and convertible production forest.

18. Hutan Konservasi terdiri dari:

- Kawasan suaka alam berupa Cagar Alam (CA) dan Suaka Margasatwa (SM);
- kawasan pelestarian alam berupa Taman Nasional (TN), Taman Hutan Raya (THR), dan Taman Wisata Alam (TWA);
- Taman Buru (TB) adalah kawasan hutan yang ditetapkan sebagai tempat wisata berburu.

18. Conservation Forest is divided into:

- Sanctuary Reserve area consists of Strict Nature Reserve and Wildlife Sanctuary.
- Nature conservation area consists of National Park (TN), Grand Forest Park (THR), and Nature Recreation Park (TWA);
- Game Hunting Park (TB) is forest area devoted for game hunting recreation.

19. Rumah Tangga Perikanan Tangkap adalah rumah tangga yang melakukan kegiatan penangkapan ikan/binatang air lainnya/tanaman air dengan tujuan sebagian/seluruh hasilnya untuk dijual.

20. Rumah Tangga Perikanan Budidaya adalah rumah tangga yang melakukan kegiatan budidaya ikan/binatang air lainnya/tanaman air dengan tujuan sebagian/seluruh hasilnya untuk dijual.

19. A capture fishery household is a household conducting activities in catching fishes/other aquatic animals/aquatic plants, for which the products are wholly or partly to be sold.

20. An aquaculture fishery household is a household conducting activities in culturing fishes/other aquatic animals/aquatic plants, for which the products are wholly or partly to be sold. different types of parameters.

ULASAN

5.1. Hortikultura

Sub bab 5.1 menggambarkan tentang produksi tanaman sayur-sayuran, terlihat bahwa cabai besar, cabai rawit, dan tomat adalah sayuran dengan produksi terbanyak daripada beberapa jenis lainnya. Pada tahun 2021, Produksi cabai rawit mencapai 7871 kuintal dengan luas panen 97 Ha, kemudian produksi cabai besar mencapai 7696 kuintal dengan luas panen 72 Ha.

Tabel 5.1.4 menggambarkan tentang produksi tanaman sayuran dan buah-buahan semusim. Beberapa buah mengalami fluktuasi jumlah produksi selama rentang waktu 2019-2022 yaitu Melon. Adapun produksi yang mengalami kenaikan pada tahun 2021 di Kabupaten Pinrang adalah Melon.

5.2. Tanaman Perkebunan

Berdasarkan sub bab 5.2 terlihat 3 jenis komoditas dengan produksi terbesar, antara lain: kakao, kelapa dalam, dan kopi robusta. Produksi kakao pada tahun 2022 mencapai 9.237 ton yang dipanen dari areal seluas 18.958 Ha.

5.3. Tanaman Pangan

Sektor Pertanian memiliki peranan penting dalam perekonomian Kabupaten Pinrang. Beberapa komoditas tanaman pangan yang paling banyak dihasilkan di Kabupaten Pinrang antara lain: padi, jagung, ubi kayu, ubi jalar dan kacang-kacangan.

DESCRIPTION

5.1. Hortikultura

Sub bab 5.1 describe about productions of vegetables, the table show that big red chili, chili sauce, and tomato are the most high production of vegetable than others. Production of big chili reached 7871 kw with harvest area about 97 hectares, then production of big chili reached 7696 kw with harvest area about 72 hectares in 2021.

Table 5.1.4 illustrates the production of annual vegetable and fruit crops. Some fruits experienced fluctuations in the amount of production since 2019-2022, Melon. The production which increased in 2021 in Pinrang Regency is Melon.

5.2. Estate Crops

According to sub chapter 5.2 show that 3 kinds of estate crops which have high production: cocoo, coconut, and robusta coffe. In 2022, production of cacao about 9,237 tons which harvested from 18.958 hectares.

5.3. Food Crops

Agricultural sector has important role to Pinrang economy. Some food crops most produced in Pinrang Regency include: paddy, maize, cassava, sweet potato, and beans.

Rice production in Pinrang Regency in 2021 reached 638.982 tons (a increase

Produksi tanaman padi di Kabupaten Pinrang pada tahun 2021 mencapai 638.982 ton (meningkat dibandingkan tahun 2020 yaitu 589.515 ton) yang dipanen dari areal seluas 108.302 Ha atau dengan produktivitas sebesar 5,90 ton/Ha. Bila dibandingkan dengan keadaan tahun 2018, produksi tahun 2020 mengalami penurunan dimana produksi tahun 2018 sebesar 629.909 ton dengan areal panen seluas 105.726 Ha atau dengan produktivitas sebesar 59,58 Kw/Ha.

5.4. Peternakan

Beberapa ternak yang banyak ditemukan di kabupaten pinrang antara lain: sapi potong, kerbau, kuda, kambing/domba, ayam dan itik. Tabel 5.4.1 menyajikan populasi ternak pada tahun 2022.

Pada tahun 2022, jumlah ayam sebanyak 5.967.851 ekor, terdiri dari 2.299.982 ekor ayam kampung (buras), 2.286.605 ekor ayam pedaging dan 1.381.264 ekor ayam petelur.

5.5. Perikanan

Tabel 5.5.4 menggambarkan produksi perikanan di kabupaten Pinrang menurut bulan, terlihat bahwa, produksi perikanan tahun 2022 di tambak mencapai 39.745 ton. Bulan Juli menjadi bulan dengan produksi perikanan paling besar selama tahun 2022.

compared to 2020, 589.515 tons) which was harvested from an area of 108.302 Ha or with a productivity of 5,90 ton / Ha. When compared with the conditions in 2018, production in 2020 has decreased where production in 2018 amounted to 629.909 tons with a harvest area of 105.726 hectares or with a productivity of 59,58 Kw / Ha.

5.4. Livestock

Some livestock that are commonly found in Pinrang Regency include: beef cattle, buffalo, horses, goats / sheep, chickens and ducks. Table 5.4.1 presents livestock populations in 2022.

In 2022, the number of chickens was 5,967,851, consisting of 2,299,982 native chickens, 2,286,605 broilers and 1,381,264 layer chickens.

5.5. Fishery

Table 5.5.4 illustrates the production of fishery in Pinrang Regency by month. The fisheries production in 2022 (pond) reached 39,745 tons. July was the month with the largest fisheries production in 2022.

5.6. Kehutanan

Berdasarkan tabel 5.6.2 diperoleh bahwa luas kawasan hutan lindung di Kabupaten Pinrang tahun 2022 mencapai 64,82% dari jumlah luas kawasan hutan di Kabupaten Pinrang.

5.6. Forestry

Based on table 5.6.2, it is found that the area of protected forest in Pinrang Regency in 2022 will reach 64.82% of the total forest area in Pinrang Regency.

5.7. Ketahanan Pangan

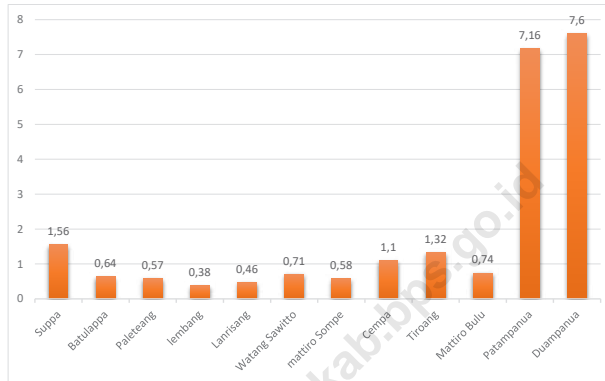
Ketersediaan kelompok pangan yaitu beras di Kabupaten Pinrang tahun 2022 terbesar ada di Kecamatan Duampanua. Hal tersebut dapat terlihat dari tabel 5.7.1 yang menunjukkan data ketersediaan surplus minus kelompok pangan per kecamatan di Kabupaten Pinrang.

5.7. Food Availability

The largest availability of food groups, namely rice in Pinrang Regency in 2022, is in Duampanua District. This can be seen from table 5.7.1 which shows data on the availability of surplus minus food groups per sub-district in Pinrang Regency.

Gambar 5.1
Figures

Produktivitas Kakao menurut Kecamatan di Kabupaten Pinrang (Kg/Ha), 2022
Productivity of Cacao by Subdistrict in Pinrang Regency (Kg/Ha), 2022



Sumber/Source : Dinas Peternakan dan Perkebunan Kabupaten Pinrang/Livestock and Plantation Service of Pinrang Regency

5.1 HORTIKULTURA HORTICULTURE

Tabel 5.1.1 Luas Panen Tanaman Sayuran Menurut Kecamatan dan Jenis Tanaman di Kabupaten Pinrang (ha), 2021 dan 2022
Table 5.1.1 *Harvested Area of Vegetables by Subdistrict and Kind of Plant in Pinrang Regency (ha), 2021 and 2022*

Kecamatan Subdistrict	Bawang Daun/Scallion		Bawang Merah/Shallot	
	2021	2022	2021	2022
(1)	(2)	(3)	(4)	(5)
Suppa	-	-	-	-
Mattiro Sompe	-	-	-	1
Lanrisang	-	-	5	1
Mattiro Bulu	-	-	4	2
Watang Sawitto	-	-	-	1
Paletang	-	-	-	0
Tiroang	-	-	5	1
Patampanua	-	-	17	1
Cempa	-	-	3	2
Duampanua	-	-	5	1
Batulappa	-	-	4	-
Lembang	6	6	32	9
Pinrang	6	6	75	17

Lanjutan Tabel/*Continued Table 5.1.1*

Kecamatan Subdistrict	Bawang Putih Garlic		Bayam/ <i>Spinach</i>		Blewah/ <i>Blewah</i>	
	2021	2022	2021	2022	2021	2022
(1)	(6)	(7)	(8)	(9)	(10)	(11)
Suppa	-	-	-	-	-	-
Mattiro Sompe	-	-	-	-	-	-
Lanrisang	-	-	3	-	-	-
Mattiro Bulu	-	-	-	-	-	-
Watang Sawitto	-	-	-	-	-	-
Paletang	-	-	-	-	-	-
Tiroang	-	-	-	-	-	-
Patampanua	-	-	-	-	-	-
Cempa	-	-	-	-	-	-
Duampanua	-	-	2	6	-	-
Batulappa	-	-	-	-	-	-
Lembang	-	-	6	5	-	-
Pinrang	-	-	11	11	-	-

Lanjutan Tabel/*Continued Table* 5.1.1

Kecamatan Subdistrict	Buncis/ String Bean		Cabai Besar/Chili/ Big Chili		Cabai Rawit/ Chili/Cayenne Pepper	
	2021	2022	2021	2022	2021	2022
(1)	(12)	(13)	(14)	(15)	(16)	(17)
Suppa	-	-	1	8	1	2
Mattiro Sompe	-	-	-	3	-	2
Lanrisang	-	-	11	7	16	14
Mattiro Bulu	-	-	1	2	7	6
Watang Sawitto	-	-	7	5	3	-
Paleteang	-	-	2	2	4	12
Tiroang	-	-	11	10	7	12
Patampanua	-	-	11	15	16	22
Cempa	-	-	2	5	2	4
Duampanua	-	-	14	17	6	7
Batulappa	-	-	-	3	2	4
Lembang	8	8	12	36	33	46
Pinrang	8	8	72	113	97	131

Lanjutan Tabel/*Continued Table* 5.1.1

Kecamatan Subdistrict	Jamur/ <i>Mushrooms</i>		Kacang Merah/ <i>Red Beans</i>		Kacang Panjang/ <i>Long Beans</i>	
	2021	2022	2021	2022	2021	2022
(1)	(18)	(19)	(20)	(21)	(22)	(23)
Suppa	-	-	-	-	-	-
Mattiro Sompe	-	-	-	-	-	2
Lanrisang	-	-	-	-	5	2
Mattiro Bulu	-	334	-	-	1	-
Watang Sawitto	-	-	-	-	-	-
Paletang	-	-	-	-	-	-
Tiroang	-	-	-	-	1	-
Patampanua	-	-	-	-	2	1
Cempa	-	-	-	-	2	-
Duampanua	-	-	-	-	6	7
Batulappa	-	-	-	-	-	-
Lembang	-	165	20	-	4	4
Pinrang	-	499	20	-	21	16

Lanjutan Tabel/*Continued Table 5.1.1*

Kecamatan Subdistrict	Kangkung/ Water Spinach		Kembang Kol/ Cauliflower		Kentang/ Potato	
	2021	2022	2021	2022	2021	2022
(1)	(24)	(25)	(26)	(27)	(28)	(29)
Suppa	-	0	-	-	-	-
Mattiro Sompe	3	4	-	-	-	-
Lanrisang	3	9	-	-	-	-
Mattiro Bulu	2	7	-	-	-	-
Watang Sawitto	15	12	-	-	-	-
Paletang	1	-	-	-	-	-
Tiroang	3	-	-	-	-	-
Patampanua	-	2	-	-	-	-
Cempa	-	-	-	-	-	-
Duampanua	8	11	-	-	-	-
Batulappa	-	-	-	-	-	-
Lembang	6	4	-	-	-	-
Pinrang	41	49	-	-	-	-

Lanjutan Tabel/*Continued Table* 5.1.1

Kecamatan Subdistrict	Ketimun/ Cucumber		Kubis/Cabbage		Labu Siam/ Chayote	
	2021	2022	2021	2022	2021	2022
(1)	(30)	(31)	(32)	(33)	(34)	(35)
Suppa	-	1	-	-	-	-
Mattiro Sompe	-	-	-	-	-	-
Lanrisang	2	1	-	-	-	-
Mattiro Bulu	2	3	-	-	-	-
Watang Sawitto	-	-	-	-	-	-
Paletang	-	-	-	-	-	-
Tiroang	1	1	-	-	-	-
Patampanua	25	18	-	-	-	-
Cempa	-	0	-	-	-	-
Duampanua	6	4	-	-	-	-
Batulappa	-	-	-	-	-	-
Lembang	1	3	-	-	5	4
Pinrang	37	30	-	-	5	4

Lanjutan Tabel/*Continued Table* 5.1.1

Kecamatan Subdistrict	Lobak/ Radish		Melon/Melon		Paprika/ Bell Pepper	
	2021	2022	2021	2022	2021	2022
(1)	(36)	(37)	(38)	(39)	(40)	(41)
Suppa	-	-	1	-	-	-
Mattiro Sompe	-	-	-	-	-	-
Lanrisang	-	-	4	1	-	-
Mattiro Bulu	-	-	-	-	-	-
Watang Sawitto	-	-	2	-	-	-
Paletang	-	-	2	-	-	-
Tiroang	-	-	-	-	-	-
Patampanua	-	-	13	9	-	-
Cempa	-	-	7	3	-	-
Duampanua	-	-	-	-	-	-
Batulappa	-	-	-	-	-	-
Lembang	-	-	-	-	-	-
Pinrang	-	-	29	14	-	-

Lanjutan Tabel/*Continued Table* 5.1.1

Kecamatan Subdistrict	Petsai/Sawi/Chinese Cabbage/Mustard Green		Semangka/ Watermelon		Stroberi/ Strawberry	
	2021	2022	2021	2022	2021	2022
(1)	(42)	(43)	(44)	(45)	(46)	(47)
Suppa	-	-	-	-	-	-
Mattiro Sompe	-	-	-	-	-	-
Lanrisang	-	-	3	-	-	-
Mattiro Bulu	-	-	-	-	-	-
Watang Sawitto	-	-	-	-	-	-
Paletang	-	-	-	-	-	-
Tiroang	2	-	-	-	-	-
Patampanua	-	3	19	19	-	-
Cempa	-	-	-	2	-	-
Duampanua	-	2	-	-	-	-
Batulappa	-	-	-	-	-	-
Lembang	3	6	3	4	-	-
Pinrang	5	11	25	25	-	-

Lanjutan Tabel/Continued Table 5.1.1

Kecamatan Subdistrict	Terung/Eggplant		Tomat/Tomato		Wortel/Carrot	
	2021	2022	2021	2022	2021	2022
(1)	(48)	(49)	(50)	(51)	(52)	(53)
Suppa	-	1	-	1	-	-
Mattiro Sompe	-	1	-	-	-	-
Lanrisang	-	1	1	1	-	-
Mattiro Bulu	1	1	-	-	-	-
Watang Sawitto	-	-	1	-	-	-
Paletang	-	-	-	-	-	-
Tiroang	-	1	3	1	-	-
Patampunua	1	2	16	9	-	-
Cempa	-	1	-	-	-	-
Duampanua	4	6	6	2	-	-
Batulappa	-	-	-	-	-	-
Lembang	2	4	7	3	-	-
Pinrang	8	18	34	17	-	-

Catatan/Note: Cabai besar mencakup cabai keriting/ *includes curly chilies*
 Jamur merupakan penjumlahan dari jamur lainnya, jamur merang, dan jamur tiram/ *mushrooms are the sum of other mushrooms, edible mushrooms, and oyster mushrooms*
 Semua komoditas memiliki satuan Ha kecuali Jamur dengan satuan m²/ *All commodities have units of Ha except Mushrooms whose m²*

Sumber/Source: BPS, Statistik Pertanian Hortikultura SPH-SBS/BPS-Statistics Indonesia, Agricultural Statistic for Horticulture SPH-SBS

Tabel
Table 5.1.2

Produksi Tanaman Sayuran Menurut Kecamatan dan Jenis Tanaman di Kabupaten Pinrang (kuintal), 2021 dan 2022
Production of Vegetables by Subdistrict and Kind of Plant in Pinrang Regency (quintal), 2021 and 2022

Kecamatan Subdistrict	Bawang Daun/Scallion		Bawang Merah/Shallot	
	2021	2022	2021	2022
(1)	(2)	(3)	(4)	(5)
Suppa	-	-	-	-
Mattiro Sompe	-	-	-	83
Lanrisang	-	-	302	56
Mattiro Bulu	-	-	304	144
Watang Sawitto	-	-	-	67
Paleteang	-	-	-	10
Tiroang	-	-	420	49
Patampanua	-	-	1 915	72
Cempa	-	-	257	162
Duampanua	-	-	352	53
Batulappa	-	-	265	-
Lembang	447	459	3 093	862
Pinrang	447	459	6 908	1 558

Lanjutan Tabel/*Continued Table* 5.1.2

Kecamatan <i>Subdistrict</i>	Bawang Putih <i>Garlic</i>		Bayam/ <i>Spinach</i>		Blewah/ <i>Blewah</i>	
	2021	2022	2021	2022	2021	2022
(1)	(6)	(7)	(8)	(9)	(10)	(11)
Suppa	-	-	-	-	-	-
Mattiro Sompe	-	-	-	-	-	-
Lanrisang	-	-	56	-	-	-
Mattiro Bulu	-	-	-	3	-	-
Watang Sawitto	-	-	-	-	-	-
Paleteang	-	-	-	-	-	-
Tiroang	-	-	-	-	-	-
Patampanua	-	-	-	-	-	-
Cempa	-	-	-	-	-	-
Duampanua	-	-	83	196	-	-
Batulappa	-	-	-	-	-	-
Lembang	-	-	179	215	-	-
Pinrang	-	-	318	414	-	-

Lanjutan Tabel/*Continued Table* 5.1.2

Kecamatan Subdistrict	Buncis/ String Bean		Cabai Besar/Chili/ Big Chili		Cabai Rawit/ Chili/Cayenne Pepper	
	2021	2022	2021	2022	2021	2022
(1)	(12)	(13)	(14)	(15)	(16)	(17)
Suppa	-	-	88	831	30	194
Mattiro Sompe	-	-	-	205	-	120
Lanrisang	-	-	1 332	375	1 180	752
Mattiro Bulu	-	-	156	339	572	472
Watang Sawitto	-	-	546	557	274	-
Paletang	-	-	126	247	363	829
Tiroang	-	-	1 227	1 392	586	707
Patampanua	-	-	1 263	1 564	1 204	1 578
Cempa	-	-	160	676	164	305
Duampanua	-	-	1 433	1 713	688	748
Batulappa	-	-	-	363	149	400
Lembang	1 032	1 398	1 365	3 943	2 661	3 406
Pinrang	1 032	1 398	7 696	12 204	7 871	9 509

Lanjutan Tabel/Continued Table 5.1.2

Kecamatan Subdistrict	Jamur/Mushrooms		Kacang Merah/ Red Beans		Kacang Panjang/ Long Beans	
	2021	2022	2021	2022	2021	2022
(1)	(18)	(19)	(20)	(21)	(22)	(23)
Suppa	-	-	-	-	-	19
Mattiro Sompe	-	-	-	-	-	235
Lanrisang	-	-	-	-	657	184
Mattiro Bulu	-	105	-	-	122	43
Watang Sawitto	-	-	-	-	-	-
Paleteang	-	-	-	-	-	-
Tiroang	-	-	-	-	60	-
Patampanua	-	-	-	-	228	82
Cempa	-	-	-	-	242	28
Duampanua	-	-	-	-	656	818
Batulappa	-	-	-	-	-	-
Lembang	-	47	345	-	428	428
Pinrang	-	152	345	-	2 393	1 837

Lanjutan Tabel/*Continued Table 5.1.2*

Kecamatan Subdistrict	Kangkung/ Water Spinach		Kembang Kol/ Cauliflower		Kentang/ Potato	
	2021	2022	2021	2022	2021	2022
(1)	(24)	(25)	(26)	(27)	(28)	(29)
Suppa	-	18	-	-	-	-
Mattiro Sompe	291	332	-	-	-	-
Lanrisang	240	897	-	-	-	-
Mattiro Bulu	215	720	-	-	-	-
Watang Sawitto	1 143	1 077	-	-	-	-
Paleteang	84	-	-	-	-	-
Tiroang	347	-	-	-	-	-
Patampanua	-	154	-	-	-	-
Cempa	-	-	-	-	-	-
Duampanua	858	1 052	-	-	-	-
Batulappa	-	-	-	-	-	-
Lembang	599	504	-	-	-	-
Pinrang	3 777	4 754	-	-	-	-

Lanjutan Tabel/Continued Table 5.1.2

Kecamatan Subdistrict	Ketimun/ Cucumber		Kubis/Cabbage		Labu Siam/ Chayote	
	2021	2022	2021	2022	2021	2022
(1)	(30)	(31)	(32)	(33)	(34)	(35)
Suppa	-	98	-	-	-	-
Mattiro Sompe	-	-	-	-	-	-
Lanrisang	345	104	-	-	-	-
Mattiro Bulu	250	419	-	-	-	-
Watang Sawitto	-	-	-	-	-	-
Paletang	-	-	-	-	-	-
Tiroang	175	114	-	-	-	-
Patampanua	4 177	3 161	-	-	-	-
Cempa	-	67	-	-	-	-
Duampanua	1 022	796	-	-	-	-
Batulappa	-	-	-	-	-	-
Lembang	169	506	-	-	309	281
Pinrang	6 138	5 265	-	-	309	281

Lanjutan Tabel/*Continued Table* 5.1.2

Kecamatan Subdistrict	Lobak/ Radish		Melon/Melon		Paprika/ Bell Pepper	
	2021	2022	2021	2022	2021	2022
(1)	(36)	(37)	(38)	(39)	(40)	(41)
Suppa	-	-	168	9	-	-
Mattiro Sompe	-	-	-	-	-	-
Lanrisang	-	-	758	231	-	-
Mattiro Bulu	-	-	-	-	-	-
Watang Sawitto	-	-	310	-	-	-
Paletang	-	-	227	-	-	-
Tiroang	-	-	-	94	-	-
Patampanua	-	-	3 502	1 864	-	-
Cempa	-	-	1 097	523	-	-
Duampanua	-	-	-	-	-	-
Batulappa	-	-	-	-	-	-
Lembang	-	-	-	-	-	-
Pinrang	-	-	6 062	2 721	-	-

Lanjutan Tabel/Continued Table 5.1.2

Kecamatan Subdistrict	Petsai/Sawi/Chinese Cabbage/Mustard Green		Semangka/ Watermelon		Stroberi/ Strawberry	
	2021	2022	2021	2022	2021	2022
(1)	(42)	(43)	(44)	(45)	(46)	(47)
Suppa	-	-	-	54	-	-
Mattiro Sompe	-	-	-	-	-	-
Lanrisang	-	13	585	-	-	-
Mattiro Bulu	-	-	-	-	-	-
Watang Sawitto	-	-	-	-	-	-
Paletang	-	-	-	-	-	-
Tiroang	155	-	-	-	-	-
Patampanua	-	349	3 047	3 311	-	-
Cempa	-	-	-	297	-	-
Duampanua	-	279	-	-	-	-
Batulappa	-	-	-	-	-	-
Lembang	347	701	526	731	-	-
Pinrang	502	1 342	4 158	4 393	-	-

Lanjutan Tabel/Continued Table 5.1.2

Kecamatan Subdistrict	Terung/Eggplant		Tomat/Tomato		Wortel/Carrot	
	2021	2022	2021	2022	2021	2022
(1)	(48)	(49)	(50)	(51)	(52)	(53)
Suppa	-	75	-	89	-	-
Mattiro Sompe	-	50	-	-	-	-
Lanrisang	-	46	177	184	-	-
Mattiro Bulu	109	122	-	55	-	-
Watang Sawitto	-	-	95	-	-	-
Paletang	-	-	-	-	-	-
Tiroang	-	51	492	194	-	-
Patampunua	101	173	2 934	1 622	-	-
Cempa	-	96	-	66	-	-
Duampanua	340	295	963	198	-	-
Batulappa	-	-	-	-	-	-
Lembang	237	172	1 346	555	-	-
Pinrang	787	1 080	6 007	2 963	-	-

Catatan/Note: Cabai besar termasuk cabai keriting/ *big chilies includes curly chilies*
 Jamur merupakan penjumlahan dari jamur lainnya, jamur merang, dan jamur tiram/ *mushrooms are sum of other mushroom, edible mushrooms, and oyster mushrooms*
 Semua komoditas memiliki satuan Ha kecuali Jamur dengan satuan m²/ *All commodities have units of Ha except Mushrooms whose m²*

Sumber/Source: BPS, Statistik Pertanian Hortikultura SPH-SBS/BPS-Statistics Indonesia, Agricultural Statistic for Horticulture SPH-SBS

Tabel
Table 5.1.3

Luas Panen Tanaman Sayuran dan Buah-buahan Semusim Menurut Jenis Tanaman di Kabupaten Pinrang (ha), 2019–2022

Harvested Area of Seasonal Vegetables and Fruits by Kind of Plant in Pinrang Regency (ha), 2019–2022

Jenis Tanaman <i>Kind of Plants</i>	2019	2020	2021	2022
(1)	(2)	(3)	(4)	(5)
Bawang Daun	14	6	6	6
Bawang Merah	50	33	75	17
Bawang Putih	-	6	-	-
Bayam	58	30	11	11
Blewah	-	-	-	-
Buncis	15	7	8	8
Cabai Besar	123	84	72	113
Cabai Rawit	108	109	97	131
Jamur	-	-	-	499
Kacang Merah	27	13	20	-
Kacang Panjang	52	37	21	16
Kangkung	88	66	41	49
Kembang Kol	-	-	-	-
Kentang	-	-	-	-
Ketimun	35	46	37	30
Kubis	-	-	-	-
Labu Siam	12	4	5	4
Lobak	-	-	-	-
Melon	18	24	29	14
Paprika	-	-	-	-
Petsai/Sawi	21	5	5	11
Semangka	39	48	25	25
Stroberi	-	-	-	-
Terung	33	24	8	18
Tomat	61	65	34	17
Wortel	-	-	-	-

Catatan/Note: Cabai besar mencakup cabai kering/ *includes curly chilies*
Jamur merupakan penjumlahan dari jamur lainnya, jamur merang, dan jamur tiram/ *mushrooms are the sum of other mushrooms, edible mushrooms, and oyster mushrooms*

Sumber/Source: BPS, Statistik Pertanian Hortikultura SPH-SBS/BPS-Statistics Indonesia, Agricultural Statistic for Horticulture SPH-SBS

Tabel
Table 5.1.4**Produksi Tanaman Sayuran dan Buah-buahan Semusim Menurut Jenis Tanaman di Kabupaten Pinrang (kuintal), 2019–2022*****Production of Seasonal Vegetables and Fruits by Kind of Plant in Pinrang Regency (quintal), 2019–2022***

Jenis Tanaman <i>Kind of Plants</i>	2019	2020	2021	2022
(1)	(2)	(3)	(4)	(5)
Bawang Daun	937	372	447	459
Bawang Merah	3 987	3 064	6 908	1 558
Bawang Putih	-	150	-	-
Bayam	2 286	1 050	318	414
Blewah	-	-	-	-
Buncis	1 578	724	1 032	1 398
Cabai Besar	13 526	11 970	7 696	12 204
Cabai Rawit	6 241	8 942	7 871	9 509
Jamur	-	-	-	152
Kacang Merah	477	236	345	-
Kacang Panjang	5 958	4 751	2 393	1 837
Kangkung	9 522	7 234	3 777	4 754
Kembang Kol	-	-	-	-
Kentang	-	-	-	-
Ketimun	5 152	7 312	6 138	5 265
Kubis	-	-	-	-
Labu Siam	381	305	309	281
Lobak	-	-	-	-
Melon	2 882	3 511	6 062	2 721
Paprika	-	-	-	-
Petsai/Sawi	2 343	491	502	1 342
Semangka	5 198	6 603	4 158	4 393
Stroberi	-	-	-	-
Terung	2 031	1 941	787	1 080
Tomat	8 762	10 590	6 007	2 963
Wortel	-	-	-	-

Catatan/Note: Cabai besar mencakup cabai keriting/ *includes curly chilies*Jamur merupakan penjumlahan dari jamur lainnya, jamur merang, dan jamur tiram/ *mushrooms are the sum of other mushrooms, edible mushrooms, and oyster mushrooms*

Sumber/Source: BPS, Statistik Pertanian Hortikultura SPH-SBS/BPS-Statistics Indonesia, Agricultural Statistic for Horticulture SPH-SBS

Tabel
Table 5.1.5

Luas Panen Tanaman Biofarmaka Menurut Kecamatan dan Jenis Tanaman di Kabupaten Pinrang (m²), 2021 dan 2022

Harvested Area of Medicinal Plants by Subdistrict and Kind of Plant in Pinrang Regency (m²), 2021 and 2022

Kecamatan Subdistrict	Dlingo/Dringo/Calamus		Jahe/Ginger	
	2021	2022	2021	2022
(1)	(2)	(3)	(4)	(5)
Suppa	-	-	-	-
Mattiro Sompe	-	-	232	150
Lanrisang	-	-	-	-
Mattiro Bulu	-	-	105	100
Watang Sawitto	-	-	98	196
Paleteang	-	-	15	30
Tiroang	-	-	-	-
Patampanua	-	-	75	75
Cempa	-	-	110	150
Duampanua	-	-	-	-
Batulappa	-	-	-	-
Lembang	-	-	-	50 000
Pinrang	-	-	635	50 701

Lanjutan Tabel/*Continued Table 5.1.5*

Kecamatan Subdistrict	Kapulaga/ <i>Java Cardamom</i>		Keji Beling/ <i>Verbenaceae</i>	
	2021	2022	2021	2022
(1)	(6)	(7)	(8)	(9)
Suppa	-	-	-	-
Mattiro Sompe	-	-	-	-
Lanrisang	-	-	-	-
Mattiro Bulu	-	-	-	-
Watang Sawitto	-	-	-	-
Paletang	-	-	-	-
Tiroang	-	-	-	-
Patampanua	-	-	-	-
Cempa	-	-	-	-
Duampanua	-	-	-	-
Batulappa	-	-	-	-
Lembang	-	-	-	-
Pinrang	-	-	-	-

Lanjutan Tabel/Continued Table 5.1.5

Kecamatan Subdistrict	Kencur/East Indian Galangal		Kunyit/Turmeric	
	2021	2022	2021	2022
(1)	(6)	(7)	(8)	(9)
Suppa	-	-	60	90
Mattiro Sompe	-	-	-	-
Lanrisang	-	-	-	-
Mattiro Bulu	-	-	140	160
Watang Sawitto	-	-	85	170
Paleteang	-	-	16	21
Tiroang	-	-	-	-
Patampanua	-	-	59	88
Cempa	-	100	95	455
Duampanua	-	-	-	-
Batulappa	-	-	-	-
Lembang	-	-	-	-
Pinrang	-	100	455	984

Lanjutan Tabel/*Continued Table* 5.1.5

Kecamatan <i>Subdistrict</i>	Laos/Lengkuas/ <i>Galanga</i>		Lempuyang/ <i>Zingiber Aromaticum</i>	
	2021	2022	2021	2022
(1)	(10)	(11)	(12)	(13)
Suppa	160	160	-	-
Mattiro Sompe	310	275	-	-
Lanrisang	-	-	-	-
Mattiro Bulu	2 860	4 100	-	-
Watang Sawitto	231	262	-	-
Paletang	30	30	-	-
Tiroang	-	-	-	-
Patampanua	64	221	-	-
Cempa	170	-	70	-
Duampanua	-	-	-	-
Batulappa	-	-	-	-
Lembang	-	-	-	-
Pinrang	3 825	5 048	70	-

Lanjutan Tabel/*Continued Table 5.1.5*

Kecamatan <i>Subdistrict</i>	Lidah Buaya/ <i>Aloevera</i>		Mahkota Dewa/ <i>Phaleria Macrocarpa</i>	
	2021	2022	2021	2022
(1)	(10)	(11)	(12)	(13)
Suppa	-	-	-	-
Mattiro Sompe	-	-	-	-
Lanrisang	-	-	-	-
Mattiro Bulu	-	-	-	-
Watang Sawitto	-	-	-	-
Paletang	-	-	-	-
Tiroang	-	-	-	-
Patampanua	-	-	-	-
Cempa	-	-	-	-
Duampanua	-	-	-	-
Batulappa	-	-	-	-
Lembang	-	-	-	-
Pinrang	-	-	-	-

Lanjutan Tabel/*Continued Table* 5.1.5

Kecamatan <i>Subdistrict</i>	Mengkudu/ <i>Pace/</i> <i>Indian Mulberry</i>		Sambiloto/ <i>King of Bitter</i>	
	2021	2022	2021	2022
(1)	(10)	(11)	(12)	(13)
Suppa	-	-	-	-
Mattiro Sompe	-	-	-	-
Lanrisang	-	-	-	-
Mattiro Bulu	-	-	-	-
Watang Sawitto	-	-	-	-
Paletang	-	-	-	-
Tiroang	-	-	-	-
Patampanua	-	-	-	-
Cempa	-	-	-	-
Duampanua	-	-	-	-
Batulappa	-	-	-	-
Lembang	-	-	-	-
Pinrang	-	-	-	-

Lanjutan Tabel/Continued Table 5.1.5

Kecamatan Subdistrict	Temuireng/ Black Turmeric		Temukunci/ Chinese Keys		Temulawak/ Java Turmeric	
	2021	2022	2021	2022	2021	2022
(1)	(48)	(49)	(50)	(51)	(52)	(53)
Suppa	-	-	-	-	6	15
Mattiro Sompe	-	-	-	-	-	-
Lanrisang	-	-	-	-	-	-
Mattiro Bulu	-	-	-	-	55	70
Watang Sawitto	-	-	-	-	40	40
Paleteang	-	-	-	-	7	12
Tiroang	-	-	-	-	-	-
Patampanua	-	-	7	-	8	16
Cempa	-	-	-	-	80	50
Duampanua	-	-	-	-	-	-
Batulappa	-	-	-	-	-	-
Lembang	-	-	-	-	-	-
Pinrang	-	-	7	-	196	203

Catatan/Note: Semua komoditas memiliki satuan m² kecuali Mahkota Dewa dan Mengkudu dengan satuan pohon/All commodities have units of m² except Phaleria Macrocarpa and Indian Mulberry whose tree

Sumber/Source: BPS, Statistik Pertanian Hortikultura SPH-SBS/BPS-Statistics Indonesia, Agricultural Statistic for Horticulture SPH-SBS

Tabel
Table 5.1.6

Produksi Tanaman Biofarmaka Menurut Kecamatan dan Jenis Tanaman di Kabupaten Pinrang (kg), 2021 and 2022
Production of Medicinal Plants by Subdistrict and Kind of Plant in Pinrang Regency (kg), 2021 and 2022

Kecamatan Subdistrict	Dlingo/Dringo/Calamus		Jahe/Ginger	
	2021	2022	2021	2022
(1)	(2)	(3)	(4)	(5)
Suppa	-	-	-	-
Mattiro Sompe	-	-	518	676
Lanrisang	-	-	-	-
Mattiro Bulu	-	-	225	389
Watang Sawitto	-	-	80	669
Paletang	-	-	76	44
Tiroang	-	-	-	-
Patampanua	-	-	134	291
Cempa	-	-	263	555
Duampanua	-	-	-	-
Batulappa	-	-	-	-
Lembang	-	-	-	222 175
Pinrang	-	-	1 296	224 799

Lanjutan Tabel/*Continued Table* 5.1.6

Kecamatan Subdistrict	Kapulaga/ <i>Java Cardamom</i>		Keji Beling/ <i>Verbenaceae</i>	
	2021	2022	2021	2022
(1)	(6)	(7)	(8)	(9)
Suppa	-	-	-	-
Mattiro Sompe	-	-	-	-
Lanrisang	-	-	-	-
Mattiro Bulu	-	-	-	-
Watang Sawitto	-	-	-	-
Paleteang	-	-	-	-
Tiroang	-	-	-	-
Patampanua	-	-	-	-
Cempa	-	-	-	-
Duampanua	-	-	-	-
Batulappa	-	-	-	-
Lembang	-	-	-	-
Pinrang	-	-	-	-

Lanjutan Tabel/*Continued Table* 5.1.6

Kecamatan Subdistrict	Kencur/ <i>East Indian Galangal</i>		Kunyit/ <i>Turmeric</i>	
	2021	2022	2021	2022
(1)	(6)	(7)	(8)	(9)
Suppa	-	-	90	279
Mattiro Sompe	-	-	-	-
Lanrisang	-	-	-	-
Mattiro Bulu	-	-	231	426
Watang Sawitto	-	-	232	595
Paletang	-	-	21	42
Tiroang	-	-	-	-
Patampanua	-	-	103	273
Cempa	-	334	200	1 855
Duampanua	-	-	-	-
Batulappa	-	-	-	-
Lembang	-	-	-	-
Pinrang	-	334	877	3 470

Lanjutan Tabel/Continued Table 5.1.6

Kecamatan Subdistrict	Laos/Lengkuas/Galanga		Lempuyang/Zingiber Aromaticum	
	2021	2022	2021	2022
(1)	(10)	(11)	(12)	(13)
Suppa	351	711	-	-
Mattiro Sompe	1 080	849	-	-
Lanrisang	-	-	-	-
Mattiro Bulu	10 290	15 979	-	-
Watang Sawitto	545	862	-	-
Paletang	41	125	-	-
Tiroang	-	-	-	-
Patampanua	176	761	-	-
Cempa	833	-	47	-
Duampanua	-	-	-	-
Batulappa	-	-	-	-
Lembang	-	-	-	-
Pinrang	13 316	19 287	47	-

Lanjutan Tabel/*Continued Table* 5.1.6

Kecamatan <i>Subdistrict</i>	Lidah Buaya/ <i>Aloevera</i>		Mahkota Dewa/ <i>Phaleria Macrocarpa</i>	
	2021	2022	2021	2022
(1)	(10)	(11)	(12)	(13)
Suppa	-	-	-	-
Mattiro Sompe	-	-	-	-
Lanrisang	-	-	-	-
Mattiro Bulu	-	-	-	-
Watang Sawitto	-	-	-	-
Paletang	-	-	-	-
Tiroang	-	-	-	-
Patampanua	-	-	-	-
Cempa	-	-	-	-
Duampanua	-	-	-	-
Batulappa	-	-	-	-
Lembang	-	-	-	-
Pinrang	-	-	-	-

Lanjutan Tabel/Continued Table 5.1.6

Kecamatan Subdistrict	Mengkudu/Pace/ Indian Mulberry		Sambiloto/King of Bitter	
	2021	2022	2021	2022
(1)	(10)	(11)	(12)	(13)
Suppa	-	-	-	-
Mattiro Sompe	-	-	-	-
Lanrisang	-	-	-	-
Mattiro Bulu	-	-	-	-
Watang Sawitto	-	-	-	-
Paletang	-	-	-	-
Tiroang	-	-	-	-
Patampanua	-	-	-	-
Cempa	-	-	-	-
Duampanua	-	-	-	-
Batulappa	-	-	-	-
Lembang	-	-	-	-
Pinrang	-	-	-	-

Lanjutan Tabel/*Continued Table* 5.1.6

Kecamatan Subdistrict	Temuireng/ Black Turmeric		Temukunci/ Chinese Keys		Temulawak/ Java Turmeric	
	2021	2022	2021	2022	2021	2022
(1)	(48)	(49)	(50)	(51)	(52)	(53)
Suppa	-	-	-	-	4	17
Mattiro Sompe	-	-	-	-	-	-
Lanrisang	-	-	-	-	-	-
Mattiro Bulu	-	-	-	-	44	101
Watang Sawitto	-	-	-	-	61	181
Paleteang	-	-	-	-	9	15
Tiroang	-	-	-	-	-	-
Patampanua	-	-	53	-	51	27
Cempa	-	-	-	-	96	131
Duampanua	-	-	-	-	-	-
Batulappa	-	-	-	-	-	-
Lembang	-	-	-	-	-	-
Pinrang	-	-	53	-	265	472

Sumber/Source: BPS, Statistik Pertanian Hortikultura SPH-SBS/BPS-Statistics Indonesia, Agricultural Statistic for Horticulture SPH-SBS

Tabel 5.1.7 Luas Panen Tanaman Biofarmaka Menurut Jenis Tanaman di Kabupaten Pinrang, 2019–2022
Table *Harvested Area of Medicinal Plants by Kind of Plant in Pinrang Regency, 2019–2022*

Jenis Tanaman Kind of Plants	Satuan Unit	2020	2021	2022
(1)	(2)	(3)	(4)	(5)
Dlingo/Dringo/ <i>Calamus</i>	m ²	-	-	-
Jahe/ <i>Ginger</i>	m ²	589	635	50 701
Kapulaga/ <i>Java Cardamom</i>	m ²	-	-	-
Keji Beling/ <i>Verbenaceae</i>	m ²	-	-	-
Kencur/ <i>East Indian Galangal</i>	m ²	-	-	100
Kunyit/ <i>Turmeric</i>	m ²	441	455	984
Laos/Lengkuas/ <i>Galanga</i>	m ²	4 120	3 825	5 048
Lempuyang/ <i>Zingiber Aromaticum</i>	m ²	79	70	-
Lidah Buaya/ <i>Aloevera</i>	m ²	-	-	-
Mahkota Dewa/ <i>Phaleria Macrocarpa</i>	pohon/ tree	-	-	-
Mengkudu/Pace/ <i>Indian Mulberry</i>	pohon/ tree	-	-	-
Sambiloto/ <i>King of Bitter</i>	m ²	-	-	-
Temuireng/ <i>Black Turmeric</i>	m ²	-	-	-
Temukunci/ <i>Chinese Keys</i>	m ²	6	7	-
Temulawak/ <i>Java Turmeric</i>	m ²	191	196	203

Sumber/Source: BPS, Statistik Pertanian Hortikultura SPH-TBF/BPS-Statistics Indonesia, Agricultural Statistic for Horticulture SPH-TBF

Tabel
Table 5.1.8**Produksi Tanaman Biofarmaka Menurut Jenis Tanaman di Kabupaten Pinrang, 2019–2022**
Production of Medicinal Plants by Kind of Plant in Pinrang Regency, 2019–2022

Jenis Tanaman <i>Kind of Plants</i>	Satuan <i>Unit</i>	2020	2021	2022
(1)	(2)	(3)	(4)	(5)
Dlingo/Dringo/ <i>Calamus</i>	kg	-	-	-
Jahe/ <i>Ginger</i>	kg	1 309	1 296	224 799
Kapulaga/ <i>Java Cardamom</i>	kg	-	-	-
Keji Beling/ <i>Verbenaceae</i>	kg	-	-	-
Kencur/ <i>East Indian Galangal</i>	kg	-	-	334
Kunyit/ <i>Turmeric</i>	kg	1 165	877	3 470
Laos/Lengkuas/ <i>Galanga</i>	kg	14 571	13 316	19 287
Lempuyang/ <i>Zingiber Aromaticum</i>	kg	203	47	-
Lidah Buaya/ <i>Aloevera</i>	kg	-	-	-
Mahkota Dewa/ <i>Phaleria Macrocarpa</i>	kg	-	-	-
Mengkudu/Pace/ <i>Indian Mulberry</i>	kg	-	-	-
Sambiloto/ <i>King of Bitter</i>	kg	-	-	-
Temuireng/ <i>Black Turmeric</i>	kg	-	-	-
Temukunci/ <i>Chinese Keys</i>	kg	24	53	-
Temulawak/ <i>Java Turmeric</i>	kg	902	265	472

Sumber/Source: BPS, Statistik Pertanian Hortikultura SPH-TBF/BPS-Statistics Indonesia, Agricultural Statistic for Horticulture SPH-TBF

Tabel 5.1.9 Luas Panen Tanaman Hias Menurut Kecamatan dan Jenis Tanaman di Kabupaten Pinrang (m²), 2021 and 2022
Table *Harvested Area of Ornamental Plants by Subdistrict and Kind of Plant in Pinrang Regency (m²), 2021 and 2022*

Kecamatan Subdistrict	Anggrek/ <i>Orchid</i>		Anthurium Bunga/ <i>Flamingo Lily Flower</i>	
	2021	2022	2021	2022
(1)	(2)	(3)	(4)	(5)
Suppa	-	-	-	-
Mattiro Sompe	-	-	-	-
Lanrisang	-	-	-	-
Mattiro Bulu	-	-	-	-
Watang Sawitto	-	-	-	-
Paletang	-	-	-	-
Tiroang	-	-	-	-
Patampanua	-	-	-	-
Cempa	-	-	-	-
Duampanua	-	-	-	-
Batulappa	-	-	-	-
Lembang	-	-	-	-
Pinrang	-	-	-	-

Lanjutan Tabel/*Continued Table* 5.1.9

Kecamatan Subdistrict	Anthurium Daun/ Anthurium		Krisan/ <i>Chrysantemum</i>	
	2021	2022	2021	2022
(1)	(6)	(7)	(8)	(9)
Suppa	-	-	-	-
Mattiro Sompe	-	-	-	-
Lanrisang	-	-	-	-
Mattiro Bulu	-	-	-	-
Watang Sawitto	-	-	-	-
Paletang	-	-	-	-
Tiroang	-	-	-	-
Patampanua	-	-	-	-
Cempa	-	-	-	-
Duampanua	-	-	-	-
Batulappa	-	-	-	-
Lembang	-	-	-	-
Pinrang	-	-	-	-

Lanjutan Tabel/*Continued Table* 5.1.9

Kecamatan <i>Subdistrict</i>	Mawar/ <i>Rose</i>		Melati/ <i>Jasmine</i>		Sedap Malam/ <i>Tuberose</i>	
	2021	2022	2021	2022	2021	2022
(1)	(10)	(11)	(12)	(13)	(14)	(15)
Suppa	-	-	-	-	-	-
Mattiro Sompe	-	-	-	-	-	-
Lanrisang	-	-	-	-	-	-
Mattiro Bulu	-	-	-	-	-	-
Watang Sawitto	-	-	-	-	-	-
Paleteang	-	-	-	-	-	-
Tiroang	-	-	-	-	-	-
Patampanua	-	-	-	-	-	-
Cempa	-	-	-	-	-	-
Duampanua	-	-	-	-	-	-
Batulappa	-	-	-	-	-	-
Lembang	-	-	-	-	-	-
Pinrang	-	-	-	-	-	-

Catatan/*Note*: Anggrek hanya mencakup anggrek potong/ *just includes cut flower*

Sumber/*Source*: BPS, Statistik Pertanian Hortikultura SPH-SBS/*BPS-Statistics Indonesia, Agricultural Statistic for Horticulture SPH-SBS*

Tabel
Table 5.1.10

**Produksi Tanaman Hias Menurut Kecamatan dan Jenis
Tanaman di Kabupaten Pinrang (tangkai), 2021 and 2022**
***Production of Ornamental Plants by Subdistrict and Kind of
Plant in Pinrang Regency (stalks), 2021 and 2022***

Kecamatan Subdistrict	Anggrek/ <i>Orchid</i>		Anthurium Bunga/ <i>Flamingo Lily Flower</i>	
	2021	2022	2021	2022
(1)	(2)	(3)	(4)	(5)
Suppa	-	-	-	-
Mattiro Sompe	-	-	-	-
Lanrisang	-	-	-	-
Mattiro Bulu	-	-	-	-
Watang Sawitto	-	-	-	-
Paleteang	-	-	-	-
Tiroang	-	-	-	-
Patampanua	-	-	-	-
Cempa	-	-	-	-
Duampanua	-	-	-	-
Batulappa	-	-	-	-
Lembang	-	-	-	-
Pinrang	-	-	-	-

Lanjutan Tabel/Continued Table 5.1.10

Kecamatan Subdistrict	Anthurium Daun/ Anthurium		Krisan/Chrysantemum	
	2021	2022	2021	2022
(1)	(6)	(7)	(8)	(9)
Suppa	-	-	-	-
Mattiro Sompe	-	-	-	-
Lanrisang	-	-	-	-
Mattiro Bulu	-	-	-	-
Watang Sawitto	-	-	-	-
Paleteang	-	-	-	-
Tiroang	-	-	-	-
Patampanua	-	-	-	-
Cempa	-	-	-	-
Duampanua	-	-	-	-
Batulappa	-	-	-	-
Lembang	-	-	-	-
Pinrang	-	-	-	-

Lanjutan Tabel/*Continued Table* 5.1.10

Kecamatan Subdistrict	Mawar/Rose		Melati/Jasmine		Sedap Malam/ Tuberose	
	2021	2022	2021	2022	2021	2022
(1)	(10)	(11)	(12)	(13)	(14)	(15)
Suppa	-	-	-	-	-	-
Mattiro Sompe	-	-	-	-	-	-
Lanrisang	-	-	-	-	-	-
Mattiro Bulu	-	-	-	-	-	-
Watang Sawitto	-	-	-	-	-	-
Paletang	-	-	-	-	-	-
Tiroang	-	-	-	-	-	-
Patampanua	-	-	-	-	-	-
Cempa	-	-	-	-	-	-
Duampanua	-	-	-	-	-	-
Batulappa	-	-	-	-	-	-
Lembang	-	-	-	-	-	-
Pinrang	-	-	-	-	-	-

Catatan/Note: Angka Sementara (ASEM)/ Preliminary Figures

Sumber/Source: BPS, Statistik Pertanian Hortikultura SPH-SBS/BPS-Statistics Indonesia, Agricultural Statistic for Horticulture SPH-SBS

Tabel
Table 5.1.11

**Luas Panen Tanaman Hias Menurut Jenis Tanaman di
Kabupaten Pinrang, 2020–2022**
*Harvested Area of Ornamental Plants by Kind of Plant in
Pinrang Regency, 2020–2022*

Jenis Tanaman <i>Kind of Plants</i>	Satuan <i>Unit</i>	2020	2021	2022 ^x
(1)	(2)	(3)	(4)	(5)
Anggrek/ <i>Orchid</i>	m ²	4	-	-
Anthurium Bunga/ <i>Flamingo Lily Flower</i>	m ²	36	-	-
Anthurium Daun/ <i>Anthurium</i>	m ²	53	-	-
Anyelir/ <i>Carnation</i>	m ²	-	-	-
Balanceng/ <i>Dieffenbacia</i>	m ²	-	-	-
Dracaena/ <i>Dracaena</i>	m ²	-	-	-
Euphorbia/ <i>Euphorbia</i>	m ²	-	-	-
Gladiol/ <i>Gladiol</i>	m ²	-	-	-
Hanjuang/ <i>Cordyline</i>	m ²	-	-	-
Herbras/ <i>Gerbera</i>	m ²	-	-	-
Kamboja Jepang/ <i>Adenium</i>	m ²	-	-	-
Keladi Hias/ <i>Caladium</i>	m ²	-	-	-
Krisan/ <i>Chrysantemum</i>	m ²	-	-	-
Mawar/ <i>Rose</i>	m ²	-	-	-
Melati/ <i>Jasmine</i>	m ²	17	-	-
Monstera/ <i>Monstera</i>	m ²	-	-	-
Pakis/ <i>Leather Leaf Fern</i>	m ²	-	-	-
Palem/ <i>Palm</i>	pohon/ tree	-	-	-
Pedang-Pedangan/ <i>Sansevieria</i>	m ²	-	-	-
Philodendron/ <i>Philodendron</i>	m ²	-	-	-
Pisang-Pisangan/ <i>Heliconia</i>	m ²	-	-	-
Sedap Malam/ <i>Tuberose</i>	m ²	-	-	-
Soka/ <i>Ixora</i>	m ²	-	-	-
Sri Rejeki/ <i>Aglaonema</i>	m ²	-	-	-

Catatan/Note: Anggrek hanya mencakup anggrek potong/ *Just includes cut flower*

Sumber/Source: BPS, Statistik Pertanian Hortikultura SPH-TBF/BPS-Statistics Indonesia, Agricultural Statistic for Horticulture SPH-TBF

Tabel
Table 5.1.12

**Produksi Tanaman Hias Menurut Jenis Tanaman di
Kabupaten Pinrang, 2020–2022**
*Production of Ornamental Plants by Kind of Plant n Pinrang
Regency, 2020–2022*

Jenis Tanaman <i>Kind of Plants</i>	Satuan <i>Unit</i>	2020	2021	2022 ^x
(1)	(2)	(3)	(4)	(5)
Anggrek/ <i>Orchid</i>	tangkai/ stalks	101	-	-
Anthurium Bunga/ <i>Flamingo Lily Flower</i>	tangkai/ stalks	684	-	-
Anthurium Daun/ <i>Anthurium</i>	pohon/ tree	53	-	-
Anyelir/ <i>Carnation</i>	tangkai/ stalks	-	-	-
Balanceng/ <i>Dieffenbacia</i>	pohon/ tree	-	-	-
Dracaena/ <i>Dracaena</i>	pohon/ tree	-	-	-
Euphorbia/ <i>Euphorbia</i>	pohon/ tree	-	-	-
Gladiol/ <i>Gladiol</i>	tangkai/ stalks	-	-	-
Hanjuang/ <i>Cordyline</i>	pohon/ tree	-	-	-
Herbras/ <i>Gerbera</i>	tangkai/ stalks	-	-	-
Kamboja Jepang/ <i>Adenium</i>	pohon/ tree	-	-	-
Keladi Hias/ <i>Caladium</i>	pohon/ tree	-	-	-
Krisan/ <i>Chrysantemum</i>	tangkai/ stalks	-	-	-
Mawar/ <i>Rose</i>	tangkai/ stalks	-	-	-
Melati/ <i>Jasmine</i>	kg	17	-	-
Monstera/ <i>Monstera</i>	pohon/ tree	-	-	-
Pakis/ <i>Leather Leaf Fern</i>	pohon/ tree	-	-	-
Palem/ <i>Palm</i>	pohon/ tree	-	-	-
Pedang-Pedangan/ <i>Sansevieria</i>	rumpun/ clumps	-	-	-
Philodendron/ <i>Philodendron</i>	pohon/ tree	-	-	-
Pisang-Pisangan/ <i>Heliconia</i>	tangkai/ stalks	-	-	-
Sedap Malam/ <i>Tuberose</i>	tangkai/ stalks	-	-	-
Soka/ <i>Ixora</i>	pohon/ tree	-	-	-
Sri Rejeki/ <i>Aglaonema</i>	pohon/ tree	-	-	-

Catatan/Note: Anggrek hanya mencakup anggrek potong/ *Just includes cut flower*

Sumber/Source: BPS, Statistik Pertanian Hortikultura SPH-TBF/BPS-Statistics Indonesia, *Agricultural Statistic for Horticulture SPH-TBF*

Tabel 5.1.13 **Produksi Buah-buahan Menurut Kecamatan dan Jenis Tanaman di Kabupaten Pinrang (kuintal), 2021 and 2022**
Production of Fruits by Subdistrict and Kind of Plant in Pinrang Regency (kuintal), 2021 and 2022

Kecamatan Subdistrict	Alpukat/Avocado		Duku/Langsak/ Kokosan/Duku	
	2021	2022	2021	2022
(1)	(2)	(3)	(4)	(5)
Suppa	-	-	-	-
Mattiro Sompe	-	-	-	-
Lanrisang	-	-	-	-
Mattiro Bulu	-	-	-	-
Watang Sawitto	20	18	-	-
Paletang	6	9	27	-
Tiroang	2	4	900	-
Patampanua	2	3	63	-
Cempa	-	-	-	-
Duampanua	23	27	372	-
Batulappa	119	282	5 800	-
Lembang	62	86	18 311	-
Pinrang	234	429	25 473	-

Lanjutan Tabel/*Continued Table* 5.1.13

Kecamatan Subdistrict	Durian/ <i>Durian</i>		Jambu Air/ <i>Water Apple</i>	
	2021	2022	2021	2022
(1)	(6)	(7)	(8)	(9)
Suppa	-	53	2	2
Mattiro Sompe	-	-	4	4
Lanrisang	-	-	-	-
Mattiro Bulu	134	25	-	-
Watang Sawitto	20	-	-	-
Paletang	19	-	6	8
Tiroang	180	-	14	32
Patampanua	128	80	15	-
Cempa	-	-	11	2
Duampanua	1 018	763	17	13
Batulappa	16 012	7 021	36	53
Lembang	10 630	13 524	18	44
Pinrang	28 141	21 465	123	157

Lanjutan Tabel/*Continued Table* 5.1.13

Kecamatan Subdistrict	Jambu Biji/Guava		Jeruk Besar/Pomelo	
	2021	2022	2021	2022
(1)	(10)	(11)	(12)	(13)
Suppa	-	-	-	-
Mattiro Sompe	24	308	9	-
Lanrisang	-	-	-	-
Mattiro Bulu	69	70	-	-
Watang Sawitto	-	-	35	34
Paletang	-	-	14	4
Tiroang	1 021	556	-	-
Patampanua	-	-	-	-
Cempa	6	5	10	-
Duampanua	1 441	3 014	30	22
Batulappa	25	553	-	-
Lembang	16	24	57	32
Pinrang	2 602	4 530	155	92

Lanjutan Tabel/*Continued Table* 5.1.13

Kecamatan <i>Subdistrict</i>	Jeruk Siam/Kepek/ <i>Orange/Tangerine</i>		Mangga/Mango	
	2021	2022	2021	2022
(1)	(14)	(15)	(16)	(17)
Suppa	-	-	13 481	13 494
Mattiro Sompe	-	-	6 231	6 088
Lanrisang	-	-	2 994	3 593
Mattiro Bulu	112	1 020	46 192	46 887
Watang Sawitto	-	-	100	6 878
Paletang	10	22	34	166
Tiroang	9	-	7 912	9 193
Patampanua	44	47	12 580	12 465
Cempa	7	5	1 544	1 939
Duampanua	893	475	14 303	21 357
Batulappa	1 519	1 392	7 799	7 731
Lembang	7 611	1 114	7 511	7 690
Pinrang	10 205	4 075	120 681	137 480

Lanjutan Tabel/Continued Table 5.1.13

Kecamatan Subdistrict	Manggis/Mangosteen		Nangka/Cempedak/Jackfruit	
	2021	2022	2021	2022
(1)	(18)	(19)	(20)	(21)
Suppa	-	-	818	825
Mattiro Sompe	-	-	318	306
Lanrisang	10	18	139	172
Mattiro Bulu	5	5	974	14 188
Watang Sawitto	-	-	543	543
Paletang	-	-	78	34
Tiroang	-	-	25	59
Patampanua	-	-	245	246
Cempa	-	-	790	310
Duampanua	-	-	162	164
Batulappa	-	-	1 316	1 545
Lembang	-	60	3 485	2 305
Pinrang	15	83	8 893	20 694

Lanjutan Tabel/*Continued Table* 5.1.13

Kecamatan Subdistrict	Nanas/Pineapple		Pepaya/Papaya	
	2021	2022	2021	2022
(1)	(22)	(23)	(24)	(25)
Suppa	-	-	509	454
Mattiro Sompe	-	-	57	-
Lanrisang	-	-	1 059	469
Mattiro Bulu	5 021	4 892	31 082	16 893
Watang Sawitto	-	-	1 415	1 187
Paletang	-	-	157	86
Tiroang	3	5	386	534
Patampanua	562	554	3 159	7 664
Cempa	2	-	14 981	7 584
Duampanua	8	39	3 018	4 645
Batulappa	15	12	540	512
Lembang	5	4	2 233	1 983
Pinrang	5 616	5 507	58 596	42 011

Lanjutan Tabel/*Continued Table* 5.1.13

Kecamatan Subdistrict	Pisang/ <i>Banana</i>		Rambutan/ <i>Rambutan</i>	
	2021	2022	2021	2022
(1)	(26)	(27)	(28)	(29)
Suppa	26 064	26 064	15	15
Mattiro Sompe	1 798	1 691	-	-
Lanrisang	885	1 217	29	73
Mattiro Bulu	250 138	250 012	-	411
Watang Sawitto	8 449	8 517	20	-
Paletang	116	134	60	20
Tiroang	2 882	2 909	50	-
Patampanua	6 887	6 907	840	2 068
Cempa	17 476	18 330	42	31
Duampanua	6 761	7 458	3 891	1 495
Batulappa	2 771	2 336	20 199	2 801
Lembang	33 286	23 023	20 100	7 351
Pinrang	357 513	348 599	45 246	14 265

Lanjutan Tabel/*Continued Table* 5.1.13

Kecamatan Subdistrict	Salak/Snakefruit		Sawo/ Sapodilla/Sawo	
	2021	2022	2021	2022
(1)	(30)	(31)	(32)	(33)
Suppa	-	-	-	-
Mattiro Sompe	-	-	-	-
Lanrisang	-	-	-	-
Mattiro Bulu	8	9	255	32
Watang Sawitto	3	1	-	-
Paletang	3	6	-	-
Tiroang	100	201	-	-
Patampanua	43	52	-	-
Cempa	-	-	-	-
Duampanua	6 888	4 535	6	7
Batulappa	1	-	-	-
Lembang	4	4	-	9
Pinrang	7 050	4 807	261	48

Lanjutan Tabel/Continued Table 5.1.13

Kecamatan Subdistrict	Sirsak/Soursop		Sukun/Breadfruit	
	2021	2022	2021	2022
(1)	(34)	(35)	(36)	(37)
Suppa	38	38	3	6
Mattiro Sompe	1	2	2	3
Lanrisang	49	62	6	29
Mattiro Bulu	49	46	115	1 800
Watang Sawitto	-	-	2	3
Paletang	6	16	53	36
Tiroang	326	14	-	13
Patampanua	-	-	2	265
Cempa	22	25	-	18
Duampanua	-	-	-	69
Batulappa	-	-	-	-
Lembang	646	467	25	-
Pinrang	1 137	669	208	2 242

Catatan/Note: Angka Sementara (ASEM)/ Preliminary Figures

Sumber/Source: BPS, Statistik Pertanian Hortikultura SPH-BST/BPS-Statistics Indonesia, Agricultural Statistic for Horticulture SPH-BST

Tabel
Table 5.1.14**Produksi Buah–Buahan dan Sayuran Tahunan Menurut Jenis Tanaman di Kabupaten Pinrang (ton), 2020–2022**
Production of Annual Fruits and Vegetables by Kind of Plant in Pinrang Regency (ton), 2020–2022

Jenis Tanaman Kind of Plants	Satuan Unit	2020	2021	2022
(1)	(2)	(3)	(4)	(5)
Alpukat/ <i>Avocado</i>	kw/ qui	338	234	429
Anggur/ <i>Grape</i>	kw/ qui	-	-	-
Apel/ <i>Apple</i>	kw/ qui	-	-	-
Belimbing/ <i>Star Fruit</i>	kw/ qui	-	-	-
Duku/Langsat/Kokosan/ <i>Duku</i>	kw/ qui	25 523	25 473	-
Durian/ <i>Durian</i>	kw/ qui	32 348	28 141	21 465
Jambu Air/ <i>Water Apple</i>	kw/ qui	222	123	157
Jambu Biji/ <i>Guava</i>	kw/ qui	2 756	2 602	4 530
Jengkol/ <i>Jengkol</i>	kw/ qui	-	-	-
Jeruk Besar/ <i>Pomelo</i>	kw/ qui	243	155	92
Jeruk Siam/Kepro/ <i>Orange/Tangerine</i>	kw/ qui	4 992	10 205	4 075
Mangga/ <i>Mango</i>	kw/ qui	144 627	120 681	137 480
Manggis/ <i>Mangosteen</i>	kw/ qui	174	15	83
Markisa/Konyal/ <i>Passion fruit</i>	kw/ qui	-	-	-
Melinjo/ <i>Gnetum/Melinjo</i>	kw/ qui	-	-	-
Nangka/Cempedak/ <i>Jackfruit</i>	kw/ qui	13 273	8 893	20 694
Nenas/ <i>Pineapple</i>	kw/ qui	16 878	5 616	5 507
Pepaya/ <i>Papaya</i>	kw/ qui	98 237	58 596	42 011
Petai/ <i>Twisted Cluster Bean</i>	kw/ qui	-	-	-
Pisang/ <i>Banana</i>	kw/ qui	346 932	357 513	348 599
Rambutan/ <i>Rambutan</i>	kw/ qui	39 902	45 246	14 265
Salak/ <i>Snakefruit</i>	kw/ qui	7 059	7 050	4 807
Sawo/ <i>Sapodilla/Sawo</i>	kw/ qui	345	261	48
Sirsak/ <i>Soursop</i>	kw/ qui	912	1 137	669
Sukun/ <i>Breadfruit</i>	kw/ qui	654	208	2 242

Catatan/Note: Angka Sementara (ASEM)/ *Preliminary Figures*Sumber/Source: BPS, Statistik Pertanian Hortikultura SPH-BST/BPS-Statistics Indonesia, *Agricultural Statistic for Horticulture SPH-BST*

5.2 PERKEBUNAN ESTATE CROPS

Tabel 5.2.1 Luas Areal Tanaman Perkebunan Menurut Kecamatan dan Jenis Tanaman di Kabupaten Pinrang (ha), 2021 dan 2022
Table *Planted Area of Estate Crops by Subdistrict and Type of Crops in Pinrang Regency (ha), 2021 and 2022*

Kecamatan Subdistrict	Kelapa Sawit/Oil Palm		Kelapa Dalam/Deep Coconut	
	2021	2022	2021	2022
(1)	(2)	(3)	(4)	(5)
Suppa	-	-	817,00	817,00
Mattiro Sompe	-	-	289,50	289,50
Lanrisang		-	514,00	514,00
Mattiro Bulu	19,70	19,70	1075,30	1075,30
Watang Sawitto	-	-	84,40	84,40
Paletang	14,00	14,00	697,00	689,80
Tiroang	14,50	14,50	499,00	499,00
Patampanua	601,30	601,30	1173,30	1173,30
Cempa	-	-	348,00	348,00
Duampanua	41,00	41,00	644,00	644,00
Batulappa	36,00	36,00	348,00	348,00
Lembang	14,50	14,50	1557,00	1557,00
Pinrang	741,00	741,00	8046,50	8039,30

Lanjutan Tabel/*Continued Table* 5.2.1

Kecamatan <i>Subdistrict</i>	Kelapa Hybrida/ <i>Hybrid Coconut</i>		Kopi Robusta/ <i>Robusta Coffee</i>	
	2021	2022	2021	2022
(1)	(6)	(7)	(8)	(9)
Suppa	52,50	52,50	-	-
Mattiro Sompe	95,00	95,00	-	-
Lanrisang	75,80	75,80	-	-
Mattiro Bulu	197,00	197,00	-	-
Watang Sawitto	-	-	-	-
Paletang	73,75	73,75	-	-
Tiroang	12,00	12,00	-	-
Patampanua	491,00	491,00	-	-
Cempa	7,00	7,00	-	-
Duampanua	71,00	71,00	12,75	12,75
Batulappa	-	-	49,00	49,00
Lembang	76,75	76,75	3726,00	3726,00
Pinrang	1151,80	1151,80	3787,75	3787,75

Lanjutan Tabel/*Continued Table* 5.2.1

Kecamatan Subdistrict	Kopi Arabika/ <i>Arabica Coffee</i>		Cengkeh/ <i>Clove</i>	
	2021	2022	2021	2022
(1)	(10)	(11)	(12)	(13)
Suppa	-	-	-	-
Mattiro Sompe	-	-	-	-
Lanrisang	-	-	-	-
Mattiro Bulu	-	-	-	-
Watang Sawitto	-	-	-	-
Paleteang	-	-	-	-
Tiroang	-	-	-	-
Patampanua	-	-	-	-
Cempa	-	-	-	-
Duampanua	-	-	78,00	78,00
Batulappa	-	-	49,50	49,50
Lembang	566,00	652,00	500,00	500,00
Pinrang	566,00	652,00	627,50	627,50

Lanjutan Tabel/*Continued Table 5.2.1*

Kecamatan Subdistrict	Kakao/Cocoa		Jambu Mete/Cashew	
	2021	2022	2021	2022
(1)	(14)	(15)	(16)	(17)
Suppa	97,00	97,00	150,00	105,00
Mattiro Sompe	160,00	160,00	-	-
Lanrisang	310,00	310,00	-	-
Mattiro Bulu	563,40	563,40	87,00	87,00
Watang Sawitto	82,30	82,30	-	-
Paletang	1041,62	1040,27	1,00	1,00
Tiroang	995,00	995,00	7,60	7,60
Patampanua	2051,40	2051,40	23,80	83,80
Cempa	345,80	345,80	-	-
Duampanua	1726,00	1726,00	27,50	27,50
Batulappa	3811,56	3811,56	72,00	57,00
Lembang	7774,30	7774,30	756,00	756,00
Pinrang	18958,38	18957,03	1124,90	1124,90

Lanjutan Tabel/Continued Table 5.2.1

Kecamatan Subdistrict	Lada/Pepper		Pala/Nutmeg	
	2021	2022	2021	2022
(1)	(18)	(19)	(20)	(21)
Suppa	-	-	1,00	1,00
Mattiro Sompe	-	-	-	-
Lanrisang	-	-	-	-
Mattiro Bulu	-	-	-	-
Watang Sawitto	-	-	-	-
Paleteang	-	-	-	-
Tiroang	-	-	-	-
Patampanua	4,30	4,30	28,00	28,00
Cempa	-	-	-	-
Duampanua	11,00	11,00	18,40	18,40
Batulappa	57,00	57,00	5,00	5,00
Lembang	20,00	20,00	105,00	105,00
Pinrang	92,30	92,30	157,40	157,40

Lanjutan Tabel/*Continued Table* 5.2.1

Kecamatan Subdistrict	Kemiri/Hazelnut		Kapuk/Kapok	
	2021	2022	2021	2022
(1)	(22)	(23)	(24)	(25)
Suppa	-	-	-	-
Mattiro Sompe	-	-	-	-
Lanrisang	-	-	-	-
Mattiro Bulu	-	-	-	-
Watang Sawitto	-	-	-	-
Paleteang	-	-	-	-
Tiroang	-	-	-	-
Patampanua	5,00	5,00	-	-
Cempa	-	-	-	-
Duampanua	47,00	47,00	-	-
Batulappa	445,00	445,00	17,00	11,00
Lembang	340,00	340,00	138,00	136,00
Pinrang	837,00	837,00	155,00	147,00

Lanjutan Tabel/*Continued Table 5.2.1*

Kecamatan <i>Subdistrict</i>	Panili/ <i>Vanilla</i>		Aren/Aren		Pinang/ <i>Betel Nut</i>	
	2021	2022	2021	2022	2021	2022
(1)	(26)	(27)	(28)	(29)	(30)	(31)
Suppa	-	-	-	-	-	-
Mattiro Sompe	-	-	-	-	-	-
Lanrisang	-	-	-	-	-	-
Mattiro Bulu	-	-	-	-	-	-
Watang Sawitto	-	-	-	-	-	-
Paleteang	-	-	-	-	-	-
Tiroang	-	-	-	-	-	-
Patampanua	-	-	35,00	34,00	1,32	1,32
Cempa	-	-	-	-	-	-
Duampanua	-	-	82,00	80,00	1,80	1,80
Batulappa	16,80	16,80	82,00	80,00	38,60	38,60
Lembang	32,00	32,00	194,00	191,00	10,00	8,70
Pinrang	48,80	48,80	393,00	385,00	51,72	50,42

Sumber/*Source*: Dinas Peternakan dan Perkebunan Kabupaten Pinrang/ *Livestock and Crop Pinrang Regency*

Tabel
Table 5.2.2**Produksi Perkebunan Menurut Kecamatan dan Jenis
Tanaman di Kabupaten Pinrang (ton), 2021 dan 2022**
***Production of Estate by Subdistrict and Type of Crops in
Pinrang Regency (ton), 2021 and 2022***

Kecamatan Subdistrict	Kelapa Sawit/Oil Palm		Kelapa Dalam/Deep Coconut	
	2021	2022	2021	2022
(1)	(2)	(3)	(4)	(5)
Suppa	-	-	260,80	262,15
Mattiro Sompe	-	-	72,00	73,45
Lanrisang	-	-	122,00	124,50
Mattiro Bulu	22,65	26,00	68,00	57,00
Watang Sawitto	-	-	18,57	16,00
Paleteang	30,50	24,00	88,30	77,20
Tiroang	12,34	9,00	79,00	85,00
Patampanua	509,46	559,00	361,00	405,33
Cempa	-	-	94,45	95,45
Duampanua	53,50	75,00	340,25	302,25
Batulappa	69,00	97,50	93,00	85,10
Lembang	35,80	37,50	571,50	575,60
Pinrang	733,25	828,00	2.168,87	2.159,03

Lanjutan Tabel/Continued Table 5.2.2

Kecamatan Subdistrict	Kelapa Hybrida/Hybrid Coconut		Kopi Robusta/Robusta Coffee	
	2021	2022	2021	2022
(1)	(6)	(7)	(8)	(9)
Suppa	4,65	5,75	-	-
Mattiro Sompe	13,90	10,70	-	-
Lanrisang	10,10	11,40	-	-
Mattiro Bulu	22,50	22,50	-	-
Watang Sawitto	-	-	-	-
Paletang	8,20	4,65	-	-
Tiroang	2,00	4,40	-	-
Patampanua	18,00	16,20	-	-
Cempa	3,15	3,20	-	-
Duampanua	13,30	13,40	-	1,00
Batulappa	-	-	-	3,50
Lembang	21,75	16,90	-	1.836,00
Pinrang	117,55	109,10	0,00	1.840,50

Lanjutan Tabel/*Continued Table* 5.2.2

Kecamatan Subdistrict	Kopi Arabika/ <i>Arabica Coffee</i>		Cengkeh/ <i>Clove</i>	
	2021	2022	2021	2022
(1)	(10)	(11)	(12)	(13)
Suppa	-	-	-	-
Mattiro Sompe	-	-	-	-
Lanrisang	-	-	-	-
Mattiro Bulu	-	-	-	-
Watang Sawitto	-	-	-	-
Paletang	-	-	-	-
Tiroang	-	-	-	-
Patampunua	-	-	-	-
Cempa	-	-	-	-
Duampunua	-	-	3,60	2,05
Batulappa	-	-	0,80	0,30
Lembang	231,10	211,00	19,00	15,00
Pinrang	231,10	211,00	23,40	17,35

Lanjutan Tabel/Continued Table 5.2.2

Kecamatan Subdistrict	Kakao/Cocoa		Jambu Mete/Cashew	
	2021	2022	2021	2022
(1)	(14)	(15)	(16)	(17)
Suppa	15,12	9,20	22,00	5,00
Mattiro Sompe	10,25	4,20	-	-
Lanrisang	17,58	12,58	-	-
Mattiro Bulu	21,55	8,85	1,00	0,85
Watang Sawitto	3,76	2,60	-	-
Paleteang	73,89	43,90	-	0,20
Tiroang	57,45	19,00	0,50	-
Patampanua	225,32	175,32	8,00	39,70
Cempa	45,79	31,05	-	-
Duampanua	128,15	87,32	1,20	1,00
Batulappa	2.728,54	2.707,00	10,00	7,00
Lembang	5.909,60	5.310,25	70,50	43,00
Pinrang	9.237,00	8.411,27	113,20	96,75

Lanjutan Tabel/*Continued Table 5.2.2*

Kecamatan Subdistrict	Lada/Pepper		Pala/Nutmeg	
	2021	2022	2021	2022
(1)	(18)	(19)	(20)	(21)
Suppa	-	-	-	-
Mattiro Sompe	-	-	-	-
Lanrisang	-	-	-	-
Mattiro Bulu	-	-	-	-
Watang Sawitto	-	-	-	-
Paleteang	-	-	-	-
Tiroang	-	-	-	-
Patampanua	0,64	0,95	-	-
Cempa	-	-	-	-
Duampanua	1,65	2,33	-	-
Batulappa	6,50	6,90	0,02	0,27
Lembang	8,16	6,90	0,18	0,23
Pinrang	16,95	17,08	0,20	0,50

Lanjutan Tabel/Continued Table 5.2.2

Kecamatan Subdistrict	Kemiri/Hazelnut		Kapuk/Kapok	
	2021	2022	2021	2022
(1)	(22)	(23)	(24)	(25)
Suppa	-	-	-	-
Mattiro Sompe	-	-	-	-
Lanrisang	-	-	-	-
Mattiro Bulu	-	-	-	-
Watang Sawitto	-	-	-	-
Paletang	-	-	-	-
Tiroang	-	-	-	-
Patampanua	2,50	2,40	-	-
Cempa	-	-	-	-
Duampanua	19,78	12,00	-	-
Batulappa	280,20	235,00	0,75	0,50
Lembang	269,67	209,00	1,30	0,90
Pinrang	572,15	458,40	2,05	1,40

Lanjutan Tabel/*Continued Table 5.2.2*

Kecamatan Subdistrict	Panili/ <i>Vanilla</i>		Aren/ <i>Aren</i>		Pinang/ <i>Betel Nut</i>	
	2021	2022	2021	2022	2021	2022
(1)	(26)	(27)	(28)	(29)	(30)	(31)
Suppa	-	-	-	-	-	-
Mattiro Sompe	-	-	-	-	-	-
Lanrisang	-	-	-	-	-	-
Mattiro Bulu	-	-	-	-	-	-
Watang Sawitto	-	-	-	-	-	-
Paletang	-	-	-	-	-	-
Tiroang	-	-	-	-	-	-
Patampanua	-	-	24,00	23,00	0,45	0,51
Cempa	-	-	-	-	-	-
Duampanua	-	-	37,50	35,60	0,70	0,60
Batulappa	-	0,32	42,00	41,00	7,20	5,00
Lembang	0,27	0,11	99,00	98,00	3,80	2,27
Pinrang	0,27	0,43	202,50	197,60	12,15	8,38

Sumber/*Source*: Dinas Peternakan dan Perkebunan Kabupaten Pinrang/ *Livestock and Crop Pinrang Regency*

Tabel
Table 5.2.3

**Luas Areal, Produksi Produktivitas dan Petani Kelapa
Dalam di Kabupaten Pinrang, 2022**
**Area, Production, Productivity and Farmer Coconut Deep by
Subdistrict in Pinrang Regency, 2022**

Kecamatan Subdistrict	Luas Areal/Area				Produksi/ Production (Ton)	Petani/ Farmers (KK)	Produktivitas/ Productivity
	TBM	TM	TT/TR	Jumlah			
(1)	(2)	(3)	(4)	(5)	(6)	(7)	(8)
Suppa	93,0	461,0	263,0	817,0	262,2	905	3,21
Mattiro Sompe	42,3	197,7	49,5	289,5	73,5	344	2,54
Lanrisang	8,9	387,0	118,1	514,0	124,5	977	2,42
Mattiro Bulu	-	138,5	936,8	1.075,3	57,0	1.243	0,53
Watang Sawitto	-	37,9	46,5	84,4	16,0	111	1,90
Paletang	-	221,0	468,8	689,8	77,2	811	1,12
Tiroang	-	252,0	247,0	499,0	85,0	329	1,70
Patampanua	39,2	572,5	561,6	1.173,3	405,3	839	3,45
Cempa	77,0	199,0	72,0	348,0	95,5	542	2,74
Duampanua	22,0	307,0	315,0	644,0	302,3	778	4,69
Batulappa	10,0	319,0	19,0	348,0	85,1	655	2,45
Lembang	32,0	997,0	528,0	1.557,0	575,6	883	3,70
Pinrang	324,4	4.089,6	3.625,3	8.039,3	2.159,0	8.417,0	2,69

Catatan/Note: TBM = Tanaman Belum Menghasilkan/Immature Plants

TM = Tanaman Menghasilkan/Mature Plants

TT/R = Tanaman Tua Rusak/Damaged Old Plants

Sumber/Source: Dinas Peternakan dan Perkebunan Kabupaten Pinrang/Livestock and Crop Pinrang Regency

Tabel
Table 5.2.4

**Luas Areal, Produksi Produktivitas dan Petani Kelapa
Hybrida di Kabupaten Pinrang, 2022**
*Area, Production, Productivity and Farmer Hybrid Coconut
by Subdistrict in Pinrang Regency, 2022*

Kecamatan Subdistrict	Luas Areal/Area				Produksi/ Production (Ton)	Petani/ Farmers (KK)	Produktivitas/ Productivity
	TBM	TM	TT/TR	Jumlah			
(1)	(2)	(3)	(4)	(5)	(6)	(7)	(8)
Suppa	-	12,0	40,5	52,5	5,8	45,0	1,10
Mattiro Sompe	-	40,0	55,0	95,0	10,7	76,0	1,13
Lanrisang	-	41,8	34,0	75,8	11,4	172,0	1,50
Mattiro Bulu	-	47,0	150,0	197,0	22,5	294,0	1,14
Watang Sawitto	-	-	-	-	-	-	-
Paleteang	-	25,0	48,8	73,8	4,7	76,0	0,63
Tiroang	-	5,0	7,0	12,0	4,4	19,0	3,67
Patampanua	-	83,0	408,0	491,0	16,2	1.379,0	0,33
Cempa	-	2,0	5,0	7,0	3,2	45,0	4,57
Duampanua	-	43,0	28,0	71,0	13,4	139,0	1,89
Batulappa	-	-	-	-	-	-	-
Lembang	-	36,0	40,8	76,8	16,9	98,0	2,20
Pinrang	-	334,8	817,0	1.151,8	109,1	2.343,0	0,95

Catatan/Note: TBM = Tanaman Belum Menghasilkan/Immature Plants

TM = Tanaman Menghasilkan/Mature Plants

TT/R = Tanaman Tua Rusak/Damaged Old Plants

Sumber/Source: Dinas Peternakan dan Perkebunan Kabupaten Pinrang/Livestock and Crop Pinrang Regency

Tabel
Table 5.2.5

**Luas Areal, Produksi Produktivitas dan Petani Kakao di
Kabupaten Pinrang, 2022**
**Area, Production, Productivity and Farmer Cacao by
Subdistrict in Pinrang Regency, 2022**

Kecamatan Subdistrict	Luas Areal/Area				Produksi/ Production (Ton)	Petani/ Farmers (KK)	Produktivitas/ Productivity
	TBM	TM	TT/TR	Jumlah			
(1)	(2)	(3)	(4)	(5)	(6)	(7)	(8)
Suppa	40,0	12,0	45,0	97,0	9,2	130,0	0,95
Mattiro Sompe	-	18,0	142,0	160,0	4,2	217,0	0,26
Lanrisang	2,0	35,7	272,4	310,0	12,6	421,0	0,41
Mattiro Bulu	3,5	43,5	516,4	563,4	8,9	605,0	0,16
Watang Sawitto	-	9,3	73,1	82,3	2,6	129,0	0,32
Paletang	35,9	84,0	920,4	1.040,3	43,9	1.195,0	0,42
Tiroang	1,5	86,5	907,0	995,0	19,0	1.003,0	0,19
Patampanua	112,7	350,4	1.588,3	2.051,4	175,3	2.152,0	0,85
Cempa	62,8	64,0	219,0	345,8	31,1	554,0	0,90
Duampanua	142,9	216,4	1.366,7	1.726,0	87,3	2.691,0	0,51
Batulappa	508,13	2.742,5	560,93	3.811,6	2.707,0	4.200,0	7,10
Lembang	561,6	6.739,2	473,6	7.774,3	5.310,25	7.286,0	6,83
Pinrang	1.471,0	10.401,4	7.084,7	18.957,0	8.411,3	20.583,0	4,44

Catatan/Note: TBM = Tanaman Belum Menghasilkan/Immature Plants

TM = Tanaman Menghasilkan/Mature Plants

TT/R = Tanaman Tua Rusak/Damaged Old Plants

Sumber/Source: Dinas Peternakan dan Perkebunan Kabupaten Pinrang/Livestock and Crop Pinrang Regency

Tabel
Table 5.2.6

Luas Areal, Produksi Produktivitas dan Petani Kopi Robusta di Kabupaten Pinrang, 2022
Area, Production, Productivity and Farmer Robusta Coffee by Subdistrict in Pinrang Regency, 2022

Kecamatan Subdistrict	Luas Areal/Area				Produksi/ Production (Ton)	Petani/ Farmers (KK)	Produktivitas/ Productivity
	TBM	TM	TT/TR	Jumlah			
(1)	(2)	(3)	(4)	(5)	(6)	(7)	(8)
Suppa	-	-	-	-	-	-	-
Mattiro Sompe	-	-	-	-	-	-	-
Lanrisang	-	-	-	-	-	-	-
Mattiro Bulu	-	-	-	-	-	-	-
Watang Sawitto	-	-	-	-	-	-	-
Paletang	-	-	-	-	-	-	-
Tiroang	-	-	-	-	-	-	-
Patampanua	-	-	-	-	-	-	-
Cempa	-	-	-	-	-	-	-
Duampanua	3,8	9,0	-	12,8	1,0	97,0	0,78
Batulappa	2,0	47,0	-	49,0	3,5	187,0	0,71
Lembang	252,0	2.983,0	491,0	3.726,0	1.836,0	5.073,0	4,93
Pinrang	257,8	3.039,0	491,0	3.787,8	1.840,5	5.357,0	4,86

Catatan/Note: TBM = Tanaman Belum Menghasilkan/Immature Plants

TM = Tanaman Menghasilkan/Mature Plants

TT/R = Tanaman Tua Rusak/Damaged Old Plants

Sumber/Source: Dinas Peternakan dan Perkebunan Kabupaten Pinrang/Livestock and Crop Pinrang Regency

Tabel
Table 5.2.7

Luas Areal, Produksi Produktivitas dan Petani Kopi Arabika di Kabupaten Pinrang, 2022
Area, Production, Productivity and Farmer Arabica Coffee by Subdistrict in Pinrang Regency, 2022

Kecamatan Subdistrict	Luas Areal/Area				Produksi/ Production (Ton)	Petani/ Farmers (KK)	Produktivitas/ Productivity
	TBM	TM	TT/TR	Jumlah			
(1)	(2)	(3)	(4)	(5)	(6)	(7)	(8)
Suppa	-	-	-	-	-	-	-
Mattiro Sompe	-	-	-	-	-	-	-
Lanrisang	-	-	-	-	-	-	-
Mattiro Bulu	-	-	-	-	-	-	-
Watang Sawitto	-	-	-	-	-	-	-
Paletang	-	-	-	-	-	-	-
Tiroang	-	-	-	-	-	-	-
Patampanua	-	-	-	-	-	-	-
Cempa	-	-	-	-	-	-	-
Duampanua	-	-	-	-	-	-	-
Batulappa	-	-	-	-	-	-	-
Lembang	210,0	413,0	29,0	652,0	211,0	639,0	3,24
Pinrang	210,0	413,0	29,0	652,0	211,0	639,0	3,24

Catatan/Note: TBM = Tanaman Belum Menghasilkan/Immature Plants

TM = Tanaman Menghasilkan/Mature Plants

TT/R = Tanaman Tua Rusak/Damaged Old Plants

Sumber/Source: Dinas Peternakan dan Perkebunan Kabupaten Pinrang/Livestock and Crop Pinrang Regency

Tabel
Table 5.2.8

Luas Areal, Produksi Produktivitas dan Petani Jambu Mete di Kabupaten Pinrang, 2022
Area, Production, Productivity and Farmer Cashew by Subdistrict in Pinrang Regency, 2022

Kecamatan Subdistrict	Luas Areal/Area				Produksi/ Production (Ton)	Petani/ Farmers (KK)	Produktivitas/ Productivity
	TBM	TM	TT/TR	Jumlah			
(1)	(2)	(3)	(4)	(5)	(6)	(7)	(8)
Suppa	-	14,0	91,0	105,0	5,0	134,0	0,48
Mattiro Sompe	-	-	-	-	-	-	-
Lanrisang	-	-	-	-	-	-	-
Mattiro Bulu	-	10,0	77,0	87,0	0,9	167,0	0,10
Watang Sawitto	-	-	-	-	-	-	-
Paletang	-	1,0	-	1,0	0,2	2,0	2,00
Tiroang	-	-	7,6	7,6	-	22,0	-
Patampanua	-	75,5	8,3	83,8	39,7	182,0	4,74
Cempa	-	-	-	-	-	-	-
Duampanua	-	4,5	23,0	27,5	1,0	45,0	0,36
Batulappa	-	17,0	40,0	57,0	7,0	65,0	1,23
Lembang	-	254,0	502,0	756,0	43,0	1.089,0	0,57
Pinrang	-	376,0	748,9	1.124,9	96,8	1.706,0	0,86

Catatan/Note: TBM = Tanaman Belum Menghasilkan/Immature Plants

TM = Tanaman Menghasilkan/Mature Plants

TT/R = Tanaman Tua Rusak/Damaged Old Plants

Sumber/Source: Dinas Peternakan dan Perkebunan Kabupaten Pinrang/Livestock and Crop Pinrang Regency

Tabel
Table 5.2.9

Luas Areal, Produksi Produktivitas dan Petani Kemiri di Kabupaten Pinrang, 2022
Area, Production, Productivity and Farmer Candlenut by Subdistrict in Pinrang Regency, 2022

Kecamatan Subdistrict	Luas Areal/Area				Produksi/ Production (Ton)	Petani/ Farmers (KK)	Produktivitas/ Productivity
	TBM	TM	TT/TR	Jumlah			
(1)	(2)	(3)	(4)	(5)	(6)	(7)	(8)
Suppa	-	-	-	-	-	-	-
Mattiro Sompe	-	-	-	-	-	-	-
Lanrisang	-	-	-	-	-	-	-
Mattiro Bulu	-	-	-	-	-	-	-
Watang Sawitto	-	-	-	-	-	-	-
Paleteang	-	-	-	-	-	-	-
Tiroang	-	-	-	-	-	-	-
Patampanua	-	5,0	-	5,0	2,4	11	4,80
Cempa	-	-	-	-	-	-	-
Duampanua	-	20,0	27,0	47,0	12,0	60	2,55
Batulappa	-	299,0	146,0	445,0	235,0	385	5,28
Lembang	6,0	281,0	53,0	340,0	209,0	969	6,15
Pinrang	6,0	605,0	226,0	837,0	458,4	1.425,0	5,48

Catatan/Note: TBM = Tanaman Belum Menghasilkan/Immature Plants

TM = Tanaman Menghasilkan/Mature Plants

TT/R = Tanaman Tua Rusak/Damaged Old Plants

Sumber/Source: Dinas Peternakan dan Perkebunan Kabupaten Pinrang/Livestock and Crop Pinrang Regency

Tabel
Table 5.2.10

Luas Areal, Produksi Produktivitas dan Petani Cengkeh di Kabupaten Pinrang, 2022
Area, Production, Productivity and Farmer Clove by Subdistrict in Pinrang Regency, 2022

Kecamatan Subdistrict	Luas Areal/Area				Produksi/ Production (Ton)	Petani/ Farmers (KK)	Produktivitas/ Productivity
	TBM	TM	TT/TR	Jumlah			
(1)	(2)	(3)	(4)	(5)	(6)	(7)	(8)
Suppa	-	-	-	-	-	-	-
Mattiro Sompe	-	-	-	-	-	-	-
Lanrisang	-	-	-	-	-	-	-
Mattiro Bulu	-	-	-	-	-	-	-
Watang Sawitto	-	-	-	-	-	-	-
Paletang	-	-	-	-	-	-	-
Tiroang	-	-	-	-	-	-	-
Patampanua	-	-	-	-	-	-	-
Cempa	-	-	-	-	-	-	-
Duampanua	26,0	20,0	32,0	78,0	2,1	147,0	0,26
Batulappa	25,0	2,0	22,5	49,5	0,3	72,0	0,06
Lembang	344,0	141,0	15,0	500,0	15,0	648,0	0,30
Pinrang	395,0	163,0	69,5	627,5	17,4	867,0	0,28

Catatan/Note: TBM = Tanaman Belum Menghasilkan/Immature Plants

TM = Tanaman Menghasilkan/Mature Plants

TT/R = Tanaman Tua Rusak/Damaged Old Plants

Sumber/Source: Dinas Peternakan dan Perkebunan Kabupaten Pinrang/Livestock and Crop Pinrang Regency

Tabel
Table 5.2.11

**Luas Areal, Produksi Produktivitas dan Petani Kapuk di
Kabupaten Pinrang, 2022**
**Area, Production, Productivity and Farmer Kapok by
Subdistrict in Pinrang Regency, 2022**

Kecamatan Subdistrict	Luas Areal/Area				Produksi/ Production (Ton)	Petani/ Farmers (KK)	Produktivitas/ Productivity
	TBM	TM	TT/TR	Jumlah			
(1)	(2)	(3)	(4)	(5)	(6)	(7)	(8)
Suppa	-	-	-	-	-	-	-
Mattiro Sompe	-	-	-	-	-	-	-
Lanrisang	-	-	-	-	-	-	-
Mattiro Bulu	-	-	-	-	-	-	-
Watang Sawitto	-	-	-	-	-	-	-
Paleteang	-	-	-	-	-	-	-
Tiroang	-	-	-	-	-	-	-
Patampanua	-	-	-	-	-	-	-
Cempa	-	-	-	-	-	-	-
Duampanua	-	-	-	-	-	-	-
Batulappa	-	8,0	3,0	11,0	0,5	19,0	0,45
Lembang	-	9,0	127,0	136,0	0,9	69,0	0,07
Pinrang	-	17,0	130,0	147,0	1,4	88,0	0,10

Catatan/Note: TBM = Tanaman Belum Menghasilkan/Immature Plants

TM = Tanaman Menghasilkan/Mature Plants

TT/R = Tanaman Tua Rusak/Damaged Old Plants

Sumber/Source: Dinas Peternakan dan Perkebunan Kabupaten Pinrang/Livestock and Crop Pinrang Regency

Tabel
Table 5.2.12

**Luas Areal, Produksi Produktivitas dan Petani Lada di
Kabupaten Pinrang, 2022**
*Area, Production, Productivity and Farmer Pepper by
Subdistrict in Pinrang Regency, 2022*

Kecamatan Subdistrict	Luas Areal/Area				Produksi/ Production (Ton)	Petani/ Farmers (KK)	Produktivitas/ Productivity
	TBM	TM	TT/TR	Jumlah			
(1)	(2)	(3)	(4)	(5)	(6)	(7)	(8)
Suppa	-	-	-	-	-	-	-
Mattiro Sompe	-	-	-	-	-	-	-
Lanrisang	-	-	-	-	-	-	-
Mattiro Bulu	-	-	-	-	-	-	-
Watang Sawitto	-	-	-	-	-	-	-
Paletang	-	-	-	-	-	-	-
Tiroang	-	-	-	-	-	-	-
Patampanua	-	2,3	2,0	4,3	1,0	18,0	2,21
Cempa	-	-	-	-	-	-	-
Duampanua	1,0	8,0	2,0	11,0	2,3	30,0	2,12
Batulappa	8,0	31,5	17,5	57,0	6,9	84,0	1,21
Lembang	1,0	17,5	1,5	20,0	6,9	55,0	3,45
Pinrang	10,0	59,3	23,0	92,3	17,1	187,0	1,85

Catatan/Note: TBM = Tanaman Belum Menghasilkan/Immature Plants

TM = Tanaman Menghasilkan/Mature Plants

TT/R = Tanaman Tua Rusak/Damaged Old Plants

Sumber/Source: Dinas Peternakan dan Perkebunan Kabupaten Pinrang/Livestock and Crop Pinrang Regency

Tabel 5.2.13 Luas Areal, Produksi Produktivitas dan Petani Vanili di Kabupaten Pinrang, 2022
Area, Production, Productivity and Farmer Vanilla by Subdistrict in Pinrang Regency, 2022

Kecamatan Subdistrict	Luas Areal/Area				Produksi/ Production (Ton)	Petani/ Farmers (KK)	Produktivitas/ Productivity
	TBM	TM	TT/TR	Jumlah			
(1)	(2)	(3)	(4)	(5)	(6)	(7)	(8)
Suppa	-	-	-	-	-	-	-
Mattiro Sompe	-	-	-	-	-	-	-
Lanrisang	-	-	-	-	-	-	-
Mattiro Bulu	-	-	-	-	-	-	-
Watang Sawitto	-	-	-	-	-	-	-
Paleteang	-	-	-	-	-	-	-
Tiroang	-	-	-	-	-	-	-
Patampanua	-	-	-	-	-	-	-
Cempa	-	-	-	-	-	-	-
Duampanua	-	-	-	-	-	-	-
Batulappa	4,0	2,0	10,8	16,8	0,1	24,0	0,07
Lembang	2,8	8,9	20,3	32,0	0,3	63,0	0,09
Pinrang	6,8	10,9	31,1	48,8	0,4	87,0	0,08

Catatan/Note: TBM = Tanaman Belum Menghasilkan/Immature Plants

TM = Tanaman Menghasilkan/Mature Plants

TT/R = Tanaman Tua Rusak/Damaged Old Plants

Sumber/Source: Dinas Peternakan dan Perkebunan Kabupaten Pinrang/Livestock and Crop Pinrang Regency

Tabel
Table 5.2.14

**Luas Areal, Produksi Produktivitas dan Petani Aren di
Kabupaten Pinrang, 2022**
*Area, Production, Productivity and Farmer Aren by
Subdistrict in Pinrang Regency, 2022*

Kecamatan Subdistrict	Luas Areal/Area				Produksi/ Production (Ton)	Petani/ Farmers (KK)	Produktivitas/ Productivity
	TBM	TM	TT/TR	Jumlah			
(1)	(2)	(3)	(4)	(5)	(6)	(7)	(8)
Suppa	-	-	-	-	-	-	-
Mattiro Sompe	-	-	-	-	-	-	-
Lanrisang	-	-	-	-	-	-	-
Mattiro Bulu	-	-	-	-	-	-	-
Watang Sawitto	-	-	-	-	-	-	-
Paletang	-	-	-	-	-	-	-
Tiroang	-	-	-	-	-	-	-
Patampanua	2,0	31,0	1,0	34,0	23,0	41,0	6,76
Cempa	-	-	-	-	-	-	-
Duampanua	-	68,0	12,0	80,0	35,6	93,0	4,45
Batulappa	3,0	65,0	12,0	80,0	41,0	79,0	5,13
Lembang	-	183,0	8,0	191,0	98,0	140,0	5,13
Pinrang	5,0	347,0	33,0	385,0	197,6	353,0	5,13

Catatan/Note: TBM = Tanaman Belum Menghasilkan/Immature Plants

TM = Tanaman Menghasilkan/Mature Plants

TT/R = Tanaman Tua Rusak/Damaged Old Plants

Sumber/Source: Dinas Peternakan dan Perkebunan Kabupaten Pinrang/Livestock and Crop Pinrang Regency

Tabel 5.2.15 Luas Areal, Produksi Produktivitas dan Petani Pinang di Kabupaten Pinrang, 2022
Table Area, Production, Productivity and Farmer Areca Nut by Subdistrict in Pinrang Regency, 2022

Kecamatan Subdistrict	Luas Areal/Area				Produksi/ Production (Ton)	Petani/ Farmers (KK)	Produktivitas/ Productivity
	TBM	TM	TT/TR	Jumlah			
(1)	(2)	(3)	(4)	(5)	(6)	(7)	(8)
Suppa	-	-	-	-	-	-	-
Mattiro Sompe	-	-	-	-	-	-	-
Lanrisang	-	-	-	-	-	-	-
Mattiro Bulu	-	-	-	-	-	-	-
Watang Sawitto	-	-	-	-	-	-	-
Paleteang	-	-	-	-	-	-	-
Tiroang	-	-	-	-	-	-	-
Patampanua	-	1,3	-	1,3	0,5	6,0	3,86
Cempa	-	-	-	-	-	-	-
Duampanua	-	1,8	-	1,8	0,6	8,0	3,33
Batulappa	-	19,0	19,6	38,6	5,0	42,0	1,30
Lembang	-	8,0	0,7	8,7	2,3	7,0	2,61
Pinrang	-	30,1	20,3	50,4	8,4	63,0	1,66

Catatan/Note: TBM = Tanaman Belum Menghasilkan/Immature Plants

TM = Tanaman Menghasilkan/Mature Plants

TT/R = Tanaman Tua Rusak/Damaged Old Plants

Sumber/Source: Dinas Peternakan dan Perkebunan Kabupaten Pinrang/Livestock and Crop Pinrang Regency

Tabel
Table 5.2.16

**Luas Areal, Produksi Produktivitas dan Petani Pala di
Kabupaten Pinrang, 2022**
*Area, Production, Productivity and Farmer Nutmeg by
Subdistrict in Pinrang Regency, 2022*

Kecamatan Subdistrict	Luas Areal/Area				Produksi/ Production (Ton)	Petani/ Farmers (KK)	Produktivitas/ Productivity
	TBM	TM	TT/TR	Jumlah			
(1)	(2)	(3)	(4)	(5)	(6)	(7)	(8)
Suppa	1,0	-	-	1,0	-	5,0	-
Mattiro Sompe	-	-	-	-	-	-	-
Lanrisang	-	-	-	-	-	-	-
Mattiro Bulu	-	-	-	-	-	-	-
Watang Sawitto	-	-	-	-	-	-	-
Paletang	-	-	-	-	-	-	-
Tiroang	-	-	-	-	-	-	-
Patampanua	28,0	-	-	28,0	-	95,0	-
Cempa	-	-	-	-	-	-	-
Duampanua	18,4	-	-	18,4	-	96,0	-
Batulappa	2,4	2,6	-	5,0	0,3	70,0	0,54
Lembang	104,0	1,0	-	105,0	0,2	195,0	0,02
Pinrang	153,8	3,6	-	157,4	0,5	461,0	0,03

Catatan/Note: TBM = Tanaman Belum Menghasilkan/Immature Plants

TM = Tanaman Menghasilkan/Mature Plants

TT/R = Tanaman Tua Rusak/Damaged Old Plants

Sumber/Source: Dinas Peternakan dan Perkebunan Kabupaten Pinrang/Livestock and Crop Pinrang Regency

Tabel
Table 5.2.17

Luas Areal, Produksi Produktivitas dan Petani Kelapa Sawit di Kabupaten Pinrang, 2022
Area, Production, Productivity and Farmer Palm Oil by Subdistrict in Pinrang Regency, 2022

Kecamatan Subdistrict	Luas Areal/Area				Produksi/ Production (Ton)	Petani/ Farmers (KK)	Produktivitas/ Productivity (Kg/Ha)
	TBM	TM	TT/TR	Jumlah			
(1)	(2)	(3)	(4)	(5)	(6)	(7)	(8)
Suppa	-	-	-	-	-	-	-
Mattiro Sompe	-	-	-	-	-	-	-
Lanrisang	-	-	-	-	-	-	-
Mattiro Bulu	-	19,7	-	19,7	26,0	23	13,20
Watang Sawitto	-	-	-	-	-	-	-
Paletang	-	14,0	-	14,0	24,0	4	17,14
Tiroang	-	14,5	-	14,5	9,0	32	6,21
Patampanua	113,0	488,3	-	601,3	559,0	487	9,30
Cempa	-	-	-	-	-	-	-
Duampanua	-	41,0	-	41,0	75,0	51	18,29
Batulappa	2,0	34,0	-	36,0	97,5	27	27,08
Lembang	-	14,5	-	14,5	37,5	43	25,86
Pinrang	115,0	626,0	-	741,0	828,0	667,0	11,17

Catatan/Note: TBM = Tanaman Belum Menghasilkan/Immature Plants

TM = Tanaman Menghasilkan/Mature Plants

TT/R = Tanaman Tua Rusak/Damaged Old Plants

Sumber/Source: Dinas Peternakan dan Perkebunan Kabupaten Pinrang/Livestock and Crop Pinrang Regency

Tabel
Table 5.2.18

Luas Areal, Produksi Produktivitas dan Petani Nilam di Kabupaten Pinrang, 2022
Area, Production, Productivity and Farmer Patchouli by Subdistrict in Pinrang Regency, 2022

Kecamatan Subdistrict	Luas Areal/Area				Produksi/ Production (Ton)	Petani/ Farmers (KK)	Produktivitas/ Productivity
	TBM	TM	TT/TR	Jumlah			
(1)	(2)	(3)	(4)	(5)	(6)	(7)	(8)
Suppa	-	-	-	-	-	-	...
Mattiro Sompe	-	-	-	-	-	-	...
Lanrisang	-	-	-	-	-	-	...
Mattiro Bulu	-	-	-	-	-	-	...
Watang Sawitto	-	-	-	-	-	-	...
Paleteang	-	-	-	-	-	-	...
Tiroang	-	-	-	-	-	-	...
Patampanua	-	-	-	-	-	-	...
Cempa	-	-	-	-	-	-	...
Duampanua	-	-	-	-	-	-	...
Batulappa	-	-	-	-	-	-	...
Lembang	-	-	-	-	-	-	...
Pinrang	-	-	-	-	-	-	...

Catatan/Note: TBM = Tanaman Belum Menghasilkan/Immature Plants

TM = Tanaman Menghasilkan/Mature Plants

TT/R = Tanaman Tua Rusak/Damaged Old Plants

Sumber/Source: Dinas Peternakan dan Perkebunan Kabupaten Pinrang/Livestock and Crop Pinrang Regency

5.3 TANAMAN PANGAN FOOD CROPS

Tabel 5.3.1 Luas Panen, Produktivitas, dan Produksi Padi Menurut Kecamatan di Kabupaten Pinrang (ha), 2022
Harvested Area, Productivity, dan Production of Paddy by Subdistrict in Pinrang Regency (ha), 2022

Kecamatan Subdistrict	Luas Panen (ha) Harvested Area (ha)	Produktivitas (ton/ha) Productivity (ton/ha)	Produksi (ton) Production (ton)
(1)	(2)	(3)	(4)
Suppa
Mattiro Sompe
Lanrisang
Mattiro Bulu
Watang Sawitto
Paleteang
Tiroang
Patampanua
Cempa
Duampanua
Batulappa
Lembang
Pinrang

Catatan/Note: ... (belum rilis/ not released yet)

Sumber/Source: BPS, Laporan Statistik Pertanian (SP) Tanaman Pangan/BPS-Statistics Indonesia, Agriculture Statistic Report of Food Crops

Tabel
Table 5.3.2**Produksi Padi¹ dan Beras Menurut Kecamatan di
Kabupaten Pinrang (ha), 2022**
***Paddy and Rice Production¹ by Subdistrict in Pinrang
Regency (ha), 2022***

Kecamatan Subdistrict	Produksi Padi (ton GKG) Paddy Production (ton GKG)	Produksi Padi Setara Beras (ton) Rice Equivalent Production (ton)
(1)	(2)	(3)
Suppa
Mattiro Sompe
Lanrisang
Mattiro Bulu
Watang Sawitto
Paletang
Tiroang
Patampanua
Cempa
Duampanua
Batulappa
Lembang
Pinrang

Catatan/Note: ¹ Kualitas produksi gabah kering giling/*The production is in term of dry unhusked paddy*
... (belum rilis/ *not released yet*)

Sumber/Source: BPS, Laporan Statistik Pertanian (SP) Tanaman Pangan/*BPS-Statistics Indonesia, Agriculture Statistic Report of Food Crops*

Tabel
Table 5.3.3

**Produksi Jagung dan Kedelai Menurut Kecamatan di
Kabupaten Pinrang (ha), 2022**
*Production of Maize and Soybeans by Subdistrict in Pinrang
Regency (ha), 2022*

Kecamatan Subdistrict	Produksi Jagung (ton GKG) Maize Production (ton GKG)	Produksi Kedelai (ton) Soybeans Production (ton)
(1)	(2)	(3)
Suppa	3266,00	-
Mattiro Sompe	11,00	-
Lanrisang	2839,00	-
Mattiro Bulu	14705,00	-
Watang Sawitto	59,00	-
Paletang	31,00	-
Tiroang	143,00	-
Patampanua	7151,00	-
Cempa	6589,00	-
Duampanua	6479,00	11,50
Batulappa	14466,00	-
Lembang	21145,00	90,00
Pinrang	76884,00	101,50

Sumber/Source: Dinas Tanaman Pangan dan Hortikultura Kabupaten Pinrang/ Food Corps and Holticulture Pinrang Regency

Tabel
Table 5.3.4

**Luas Tanah Menurut Kecamatan dan Jenis Pengairan di
Kabupaten Pinrang (hektar), 2022**
**Land Area by Subdistrict and Type of Irrigation in Pinrang
Regency, 2022**

Kecamatan Subdistrict	Tanah Sawah Paddy Field				
	Irigasi Irrigation	Tadah Hujan Rainfed	Sementara Tidak Diusahakan Not Cultivated	Jumlah Total	
(1)	(2)	(3)	(4)	(5)	
Suppa	1007	481	-	1.488	
Mattiro Sompe	5691	5691	-	11.382	
Lanrisang	4425	16	-	4.441	
Mattiro Bulu	4798	1141	-	5.939	
Watang Sawitto	4656	-	-	4.656	
Paleteang	2761	-	-	2.761	
Tiroang	5683	-	-	5.683	
Patampanua	4345	2434	-	6.779	
Cempa	5727	-	-	5.727	
Duampanua	6606	1058	-	7.664	
Batulappa	788	1038	-	1.826	
Lembang	1840	1870	-	3.710	
Pinrang	2022	48.327	13.729	-	62.056
	2021	48.327	8.038	-	56.365
	2020	47.569	7.973	-	55.542
	2019	47.569	7.973	-	55.542

Lanjutan Tabel/Continued Table 5.3.4

Kecamatan Subdistrict	Tanah Bukan Sawah Not Paddy Field				
	Tegal/Kebun Dry Field/Garden	Ladang/Huma Shifting Cultivation	Padang Rumput Meadow	Hutan Rakyat Community Forest	Perkebunan Plantation
(1)	(6)	(7)	(8)	(9)	(10)
Suppa	2.153	-	1.000
Mattiro Sompe	251	-	-
Lanrisang	1.190	-	25
Mattiro Bulu	2.965	1.250	780
Watang Sawitto	295	-	-
Paletang	123	-	-
Tiroang	1.486	-	-
Patampunua	687	75	381
Cempa	1.263	-	-
Duampunua	2.674	545	452
Batulappa	1.071	1.512	2.960
Lembang	1.733	1.438	1.093
Pinrang	2022	15.891	4.820	6.691	...
	2021	16.034	4.822	6.539	13.220
	2020	15.891	4.820	6.691	13.220
	2019	15.891	4.820	6.691	13.220

Lanjutan Tabel/Continued Table 5.3.4

Kecamatan Subdistrict	Tanah Bukan Sawah Not Paddy Field			Jumlah Total	Lahan Bukan Pertanian Land Not Agriculture	Jumlah Total
	Hutan Negara State Forest	Tambak/ Kolam/ Empang Pond	Sementara Tidak Diusahakan Shifting Cultivation			
(1)	(6)	(7)	(8)	(9)	(8)	(9)
Suppa	-	415	1.903
Mattiro Sompe	-	979	12.361
Lanrisang	-	254	4.695
Mattiro Bulu	-	779	6.718
Watang Sawitto	-	618	5.274
Paletang	-	959	3.720
Tiroang	-	307	5.990
Patampanua	-	750	7.529
Cempa	-	216	5.943
Duampanua	-	1.920	9.584
Batulappa	-	1.512	3.338
Lembang	-	547	4.257
Pinrang	2022	9.256	71.312
	2021	5.839	71.398	717	130.758	9.274
	2020	59.510	18.402	389	131.379	9.256
	2019	59.510	18.402	389	131.379	9.256

Sumber/Source: Dinas Tanaman Pangan dan Hortikultura Kabupaten Pinrang/ Food Corps and Holticulture Pinrang Regency

Tabel 5.3.5 Luas Panen dan Produksi Jagung Menurut Kecamatan di Kabupaten Pinrang, 2022
Table *Harvested Area and Production of Maize by Subdistrict in Pinrang Regency, 2022*

Kecamatan Subdistrict	Luas Panen Area Harvested (Ha)	Produksi Production (Ton)	Produktivitas Productivity (Kw/Ha)
(1)	(2)	(3)	(4)
Suppa	623	3266	52,42
Mattiro Sompe	2	11	55,00
Lanrisang	506	2839	56,11
Mattiro Bulu	2209	14709	66,59
Watang Sawitto	12	59	49,17
Paletang	6	31	51,67
Tiroang	29	143	49,31
Patampanua	1101	7151	64,95
Cempa	1067	6589	61,75
Duampanua	1151	6479	56,29
Batulappa	2217	14466	65,25
Lembang	3625	21145	58,33
Pinrang	2022	12.548	76.888
	2021	14.320	93.083
	2020	17.684	122.020
	2019	16.106	104.693
	2018	19.995	141.042

Sumber/Source: Dinas Tanaman Pangan dan Hortikultura Kabupaten Pinrang/ Food Corps and Holticulture Pinrang Regency

Tabel
Table 5.3.6**Luas Panen dan Produksi Ketela Pohon Menurut
Kecamatan di Kabupaten Pinrang, 2022**
*Harvested Area and Production of Cassava by Subdistrict in
Pinrang Regency, 2022*

Kecamatan Subdistrict	Luas Panen Area Harvested (Ha)	Produksi Production (Ton)	Produktivitas Productivity (Kw/Ha)
(1)	(2)	(3)	(4)
Suppa	-	-	-
Mattiro Sompe	1	43	430
Lanrisang	-	0	-
Mattiro Bulu	76	3.245	427
Watang Sawitto	-	-	-
Paletang	-	-	-
Tiroang	3	128	427
Patampanua	-	-	-
Cempa	-	-	-
Duampanua	-	-	-
Batulappa	-	-	-
Lembang	4	171	428
Pinrang	2022	84	3.587
	2021	111	4.740
	2020	117	4.995
	2019	102	592.860
	2018	262	12.241

Sumber/Source: Dinas Tanaman Pangan dan Hortikultura Kabupaten Pinrang/ Food Corps and Holticulture Pinrang Regency

Tabel 5.3.7 Luas Panen dan Produksi Ketela Rambut Menurut Kecamatan di Kabupaten Pinrang, 2022
Table 5.3.7 *Harvested Area and Production of Sweet Potatoes by Subdistrict in Pinrang Regency, 2022*

Kecamatan Subdistrict	Luas Panen Area Harvested (Ha)	Produksi Production (Ton)	Produktivitas Productivity (Kw/Ha)	
(1)	(2)	(3)	(4)	
Suppa	25,0	301,0	120,40	
Mattiro Sompe	2,0	24,0	120,00	
Lanrisang	-	-	-	
Mattiro Bulu	-	-	-	
Watang Sawitto	-	-	-	
Paleteang	-	-	-	
Tiroang	-	-	-	
Patampanua	-	-	-	
Cempa	-	-	-	
Duampanua	-	-	-	
Batulappa	-	-	-	
Lembang	-	-	-	
Pinrang	2022	27	325	120,20
	2021	26	312	120,00
	2020	32	385	120,10
	2019	21	252	120,20
	2018	19	228	120,20

Sumber/Source: Dinas Tanaman Pangan dan Hortikultura Kabupaten Pinrang/ Food Corps and Holticulture Pinrang Regency

Tabel
Table 5.3.8**Luas Panen dan Produksi Kacang Tanah Menurut
Kecamatan di Kabupaten Pinrang, 2022**
*Harvested Area and Production of Peanuts by Subdistrict in
Pinrang Regency, 2022*

Kecamatan Subdistrict	Luas Panen Area Harvested (Ha)	Produksi Production (Ton)	Produktivitas Productivity (Kw/Ha)
(1)	(2)	(3)	(4)
Suppa	6	6	10,00
Mattiro Sompe	-	-	-
Lanrisang	-	-	-
Mattiro Bulu	-	-	-
Watang Sawitto	-	-	-
Paletang	-	-	-
Tiroang	-	-	-
Patampanua	-	-	-
Cempa	-	-	-
Duampanua	-	-	-
Batulappa	-	-	-
Lembang	10	10	10,00
Pinrang	2022	16	10,00
	2021	7	10,00
	2020	44	11,58
	2019	56	132,00
	2018	72	23,00

Sumber/Source: Dinas Tanaman Pangan dan Hortikultura Kabupaten Pinrang/ Food Corps and Holticulture Pinrang Regency

Tabel
Table 5.3.9

Luas Panen dan Produksi Kacang Kedelai Menurut Kecamatan di Kabupaten Pinrang, 2022
Harvested Area and Production of Soybeans by Subdistrict in Pinrang Regency, 2022

Kecamatan Subdistrict	Luas Panen Area Harvested (Ha)	Produksi Production (Ton)	Produktivitas Productivity (Kw/Ha)
(1)	(2)	(3)	(4)
Suppa	-	-	-
Mattiro Sompe	-	-	-
Lanrisang	-	-	-
Mattiro Bulu	-	-	-
Watang Sawitto	-	-	-
Paletang	-	-	-
Tiroang	-	-	-
Patampanua	-	-	-
Cempa	-	-	-
Duampanua	5	11,5	23,00
Batulappa	-	-	-
Lembang	45	90	20,00
Pinrang	2022	50	102
	2021	90	201
	2020	40	71
	2019	50	137
	2018	50	137

Sumber/Source: Dinas Tanaman Pangan dan Hortikultura Kabupaten Pinrang/ Food Corps and Holticulture Pinrang Regency

Tabel
Table 5.3.10

**Luas Panen dan Produksi Kacang Hijau Menurut
Kecamatan di Kabupaten Pinrang, 2022**
*Harvested Area and Production of Green Beans by
Subdistrict in Pinrang Regency, 2022*

Kecamatan Subdistrict	Luas Panen Area Harvested (Ha)	Produksi Production (Ton)	Produktivitas Productivity (Kw/Ha)
(1)	(2)	(3)	(4)
Suppa	1	1	10,00
Mattiro Sompe	-	-	-
Lanrisang	-	-	-
Mattiro Bulu	-	-	-
Watang Sawitto	-	-	-
Paletang	-	-	-
Tiroang	-	-	-
Patampanua	-	-	-
Cempa	-	-	-
Duampanua	-	-	-
Batulappa	-	-	-
Lembang	4	5	12,50
Pinrang	2022	5	6
	2021	13	16
	2020	9	12
	2019	8	10
	2018	9	11

Sumber/Source: Dinas Tanaman Pangan dan Hortikultura Kabupaten Pinrang/ Food Corps and Holticulture Pinrang Regency

5.4 PETERNAKAN LIVESTOCK

Tabel 5.4.1 Populasi Ternak Menurut Kecamatan dan Jenis Ternak di Kabupaten Pinrang (ekor), 2021 dan 2022
Livestock Population by Subdistrict and Kind of Livestock in Pinrang Regency (heads), 2021 and 2022

Kecamatan Subdistrict	Sapi Perah/Dairy Cattle		Sapi Potong/Beef Cattle	
	2021	2022	2021	2022
(1)	(2)	(3)	(4)	(5)
Suppa	-	-	6.580	6.412
Mattiro Sompe	-	-	1.267	1.285
Lanrisang	-	-	1.769	1.724
Mattiro Bulu	-	-	4.849	4.266
Watang Sawitto	-	-	258	347
Paletang	-	-	261	307
Tiroang	-	-	906	644
Patampanua	26	27	3.897	3.687
Cempa	-	-	590	641
Duampanua	-	-	3.262	2.958
Batulappa	-	-	3.068	2.602
Lembang	-	-	5.093	4.078
Pinrang	26	27	31.800	28.951

Lanjutan Tabel/*Continued Table* 5.4.1

Kecamatan Subdistrict	Kerbau/Buffero		Kuda/Horse	
	2021	2022	2021	2022
(1)	(6)	(7)	(8)	(9)
Suppa	-	-	-	-
Mattiro Sompe	15	15	-	-
Lanrisang	10	10	-	-
Mattiro Bulu	1.454	1.449	-	-
Watang Sawitto	5	5	-	-
Paletang	15	15	-	-
Tiroang	20	20	-	-
Patampanua	259	249	-	-
Cempa	-	-	-	-
Duampanua	228	240	-	-
Batulappa	104	105	-	-
Lembang	1.422	1.345	758	693
Pinrang	3.532	3.453	758	693

Lanjutan Tabel/Continued Table 5.4.1

Kecamatan Subdistrict	Kambing/Goat		Domba/Sheep		Babi/Pig	
	2021	2022	2021	2022	2021	2022
(1)	(10)	(11)	(12)	(13)	(14)	(15)
Suppa	6.641	6.944	-	-	-	-
Mattiro Sompe	6.821	7.114	-	-	-	-
Lanrisang	5.716	6.056	-	-	-	-
Mattiro Bulu	2.046	2.113	-	-	-	-
Watang Sawitto	1.133	1.200	-	-	-	-
Paletang	200	293	-	-	-	-
Tiroang	601	483	-	-	-	-
Patampanua	548	675	-	-	554	543
Cempa	2.105	2.210	-	-	-	-
Duampanua	4.008	4.349	-	-	-	-
Batulappa	2.207	2.318	-	-	-	-
Lembang	7.168	7.296	-	-	6.690	6.621
Pinrang	39.194	41.051	0	0	7.244	7.164

Sumber/Source: Dinas Peternakan dan Perkebunan Kabupaten Pinrang/Livestock and Crop of Pinrang Regency

Tabel
Table 5.4.2

**Populasi Unggas Menurut Kecamatan dan Jenis Unggas di
Kabupaten Pinrang (ekor), 2021 dan 2022**
*Poultry Population by Subdistrict and Kind of Poultry in
Pinrang Regency (heads), 2021 and 2022*

Kecamatan Subdistrict	Ayam Kampung Native Chicken		Ayam Petelur Layer	
	2021	2022	2021	2022
(1)	(2)	(3)	(4)	(5)
Suppa	199.905	215.389	201.610	191.717
Mattiro Sompe	161.465	175.937	28.758	26.996
Lanrisang	138.297	150.633	80.026	75.845
Mattiro Bulu	305.302	324.149	209.799	643.777
Watang Sawitto	59.050	69.399	66.757	54.980
Paletang	153.185	166.783	59.946	56.762
Tiroang	193.387	206.509	157.117	149.311
Patampanua	290.994	308.133	411.556	398.658
Cempa	104.699	116.095	44.720	42.246
Duampanua	293.343	310.317	60.547	57.241
Batulappa	98.744	111.333	25.611	24.204
Lembang	301.611	317.819	34817	32.743
Pinrang	2.299.982	2.472.496	1.381.264	1.754.480

Lanjutan Tabel/*Continued Table 5.4.2*

Kecamatan Subdistrict	Ayam Pedaging Broiler		Itik/Itik Manila Duck		Puyuh/Quail	
	2021	2022	2021	2022	2021	2022
(1)	(6)	(7)	(8)	(9)	(10)	(11)
Suppa	277.305	337.314	113.988	114.570	19.110	17.727
Mattiro Sompe	133.082	173.017	86.028	87.243	-	-
Lanrisang	238.584	294.333	121.199	122.975	-	-
Mattiro Bulu	235.513	228.627	132.318	134.574	1.000	519
Watang Sawitto	173.959	215.965	91.724	91.965	-	-
Paleteang	136.457	173.621	111.691	111.653	-	-
Tiroang	173.706	217.305	98.793	99.398	-	-
Patampanua	378.744	455.526	103.235	103.800	-	-
Cempa	136.532	175.877	68.937	69.770	-	-
Duampanua	200292	250.554	178.489	180.436	-	-
Batulappa	-	-	38.608	38.932	-	-
Lembang	202.431	252.687	171.140	172777	-	-
Pinrang	2.286.605	2.774.826	1.316.150	1.328.093	20.110	18.246

Sumber/*Source*: Dinas Peternakan dan Perkebunan Kabupaten Pinrang/*Livestock and Crop of Pinrang Regency*

Tabel
Table 5.4.3**Produksi Daging Ternak Menurut Kecamatan dan Jenis Ternak di Kabupaten Pinrang (kg), 2021 dan 2022**
Meat Production by Subdistrict and Kind of Livestock in Pinrang Regency (kg), 2021 and 2022

Kecamatan Subdistrict	Sapi Perah/Dairy Cattle		Sapi Potong/Beef Cattle	
	2021	2022	2021	2022
(1)	(2)	(3)	(4)	(5)
Suppa	-	-	28.464,38	92.983,65
Mattiro Sompe	-	-	41.309,85	19.560,14
Lanrisang	-	-	26.420,79	26.420,79
Mattiro Bulu	-	-	91.523,94	123.053,72
Watang Sawitto	-	-	50.360,06	5.108,99
Paletang	-	-	47.878,55	5.838,85
Tiroang	-	-	83.933,44	67.000,78
Patampanua	232,96	-	101.158,04	109.040,49
Cempa	-	-	25.544,96	9.050,21
Duampanua	-	-	130.790,20	101.595,96
Batulappa	-	-	77.656,68	96.340,99
Lembang	-	-	81.305,96	131.228,11
Pinrang	232,96	0,00	786.346,85	787.222,68

Lanjutan Tabel/Continued Table 5.4.3

Kecamatan Subdistrict	Kerbau/Buffalo		Kuda/Horse	
	2021	2022	2021	2022
(1)	(6)	(7)	(8)	(9)
Suppa	-	-	-	-
Mattiro Sompe	-	-	-	-
Lanrisang	-	-	-	-
Mattiro Bulu	198,40	1.190,40	-	-
Watang Sawitto	-	-	-	-
Paletang	-	-	-	-
Tiroang	-	-	-	-
Patampanua	-	1.785,60	-	-
Cempa	-	-	-	-
Duampanua	992,00	793,60	-	-
Batulappa	-	-	-	-
Lembang	19.244,80	11.705,60	1.650,00	4.650,00
Pinrang	20.435,20	15.475,20	1.650,00	4.650,00

Lanjutan Tabel/*Continued Table* 5.4.3

Kecamatan Subdistrict	Kambing/Goat		Domba/Sheep		Babi/Pig	
	2021	2022	2021	2022	2021	2022
(1)	(10)	(11)	(12)	(13)	(14)	(15)
Suppa	2.289,65	2.087,25	-	-	-	-
Mattiro Sompe	1.733,05	2.239,05	-	-	-	-
Lanrisang	1.391,50	1.821,60	-	-	-	-
Mattiro Bulu	2.656,50	1.555,95	-	-	-	-
Watang Sawitto	2.580,60	809,60	-	-	-	-
Paleteang	4.832,30	683,10	-	-	-	-
Tiroang	1.758,35	607,20	-	-	-	-
Patampanua	1.796,30	759,00	-	-	-	-
Cempa	1.113,20	923,45	-	-	-	-
Duampanua	3.175,15	1.454,75	-	-	-	-
Batulappa	721,05	822,25	-	-	-	-
Lembang	1.884,85	2.517,35	-	-	6.894,36	7.698,70
Pinrang	25.932,50	16.280,55	0	0	6.894,36	7.698,70

Sumber/*Source*: Dinas Peternakan dan Perkebunan Kabupaten Pinrang/*Livestock and Crop of Pinrang Regency*

Tabel
Table 5.4.4

Produksi Daging Unggas Menurut Kecamatan dan Jenis Unggas di Kabupaten Pinrang (kg), 2021 dan 2022
Poultry Meat Production by Subdistrict and Kind of Poultry in Pinrang Regency (kg), 2021 and 2022

Kecamatan Subdistrict	Ayam Kampung Native Chicken		Ayam Petelur Layer	
	2021	2022	2021	2022
(1)	(2)	(3)	(4)	(5)
Suppa	9.256,00	4.391,31	1.910,00	6.158,72
Mattiro Sompe	8.801,00	3.587,43	1.510,00	1.199,02
Lanrisang	7.692,00	3.044,58	1.890,00	2.599,51
Mattiro Bulu	8.933,00	6.520,36	1.915,00	6.356,53
Watang Sawitto	9.012,00	1.492,26	1.562,00	2.247,86
Paletang	7.720,00	3.369,52	1.511,00	2.018,31
Tiroang	7.537,00	4.171,09	2.059,00	4.890,11
Patampanua	9.954,00	6.283,20	1.973,00	11.932,83
Cempa	7.700,00	2.361,59	1.331,00	1.622,71
Duampanua	10.346,00	6.370,98	1.946,00	2.102,56
Batulappa	7.276,00	2.211,44	858,00	886,45
Lembang	10.773,00	6.640,48	1.535,00	1.335,77
Pinrang	105.000,00	50.444,24	20.000,00	43.350,38

Lanjutan Tabel/*Continued Table* 5.4.4

Kecamatan Subdistrict	Ayam Pedaging Broiler		Itik/Itik Manila Duck		Puyuh/Quail	
	2021	2022	2021	2022	2021	2022
(1)	(6)	(7)	(8)	(9)	(10)	(11)
Suppa	12.618,00	9.727,34	7.475,00	4.109,33	-	44,44
Mattiro Sompe	14.811,00	5.338,81	5.676,00	3.059,10	-	-
Lanrisang	20.694,00	8.894,72	5.994,00	4.081,28	-	-
Mattiro Bulu	16.472,00	8.296,63	8.302,00	4.633,20	-	-
Watang Sawitto	19.029,00	6.526,64	8.878,00	3.578,03	-	-
Paletang	13.990,00	7.183,18	6.588,00	4.039,20	-	-
Tiroang	13.291,00	6.920,56	8.300,00	3.693,53	-	-
Patampanua	15.792,00	12.863,53	8.222,00	3.719,93	-	-
Cempa	12.938,00	5.158,16	5.238,00	2.449,43	-	-
Duampanua	17.860,00	7.341,05	6.858,00	5.594,33	-	-
Batulappa	-	0,00	4.779,00	1.629,38	-	-
Lembang	20.694,00	8.128,89	8.690,00	5.685,90	-	-
Pinrang	178.189,00	86.379,51	85.000,00	46.272,64	0,00	44,44

Sumber/*Source*: Dinas Peternakan dan Perkebunan Kabupaten Pinrang/*Livestock and Crop of Pinrang Regency*

Tabel
Table 5.4.5

**Produksi Telur Unggas dan Susu Sapi Menurut Kecamatan
di Kabupaten Pinrang (kg), 2021 dan 2022**
**Production of Poultry Eggs and Cow Milk by Subdistrict in
Pinrang Regency (kg), 2021 and 2022**

Kecamatan Subdistrict	Ayam Kampung Native Chicken		Ayam Petelur Layer	
	2021	2022	2021	2022
(1)	(2)	(3)	(4)	(5)
Suppa	129438	139464	1518123	1443629
Mattiro Sompe	104549	113919	216548	203280
Lanrisang	89547	97535	602596	571113
Mattiro Bulu	197683	209886	1579786	4847641
Watang Sawitto	38235	44936	502680	413999
Paletang	99187	107992	451393	427418
Tiroang	125218	133715	1183091	1124312
Patampanua	188419	199516	3099017	3001894
Cempa	67793	75172	336742	318112
Duampanua	189940	200930	455919	431025
Batulappa	63937	72088	192851	182256
Lembang	195293	205788	262172	246555
Pinrang	1.489.239	1.600.941	10.400.918	13.211.234

Lanjutan Tabel/*Continued Table 5.4.5*

Kecamatan Subdistrict	Itik/ Duck		Sapi Perah Dairy Cattle	
	2021	2022	2021	2022
(1)	(6)	(7)	(8)	(9)
Suppa	731119	734851	-	-
Mattiro Sompe	551784	559577	-	-
Lanrisang	777370	788762	-	-
Mattiro Bulu	848688	863158	-	-
Watang Sawitto	588318	589864	-	-
Paleteang	716386	716142	-	-
Tiroang	633658	637539	-	-
Patampanua	662149	665773	-	48600
Cempa	442162	447505	-	-
Duampanua	1144828	1157317	-	-
Batulappa	247632	249710	-	-
Lembang	1097692	1108191	-	-
Pinrang	8.441.786	8.518.389	0	48.600

Sumber/*Source*: Dinas Peternakan dan Perkebunan Kabupaten Pinrang/*Livestock and Crop of Pinrang Regency*

Tabel
Table 5.4.6

Jumlah Ternak yang Dipotong Menurut Kecamatan dan Jenis Ternak di Kabupaten Pinrang, 2022
Livestock Slaughtered by Sub District and Kind of Livestock in Pinrang Regency, 2022

Kecamatan Subdistrict	Sapi Perah Dairy Cattle	Sapi Potong Beef Cattle	Kerbau Buffalo	Kuda Horse	Kambing Goat	Domba Sheep	Babi Pig
(1)	(2)	(3)	(4)	(5)	(6)	(7)	(8)
Suppa	-	637	-	-	165	-	-
Mattiro Sompe	-	134	-	-	177	-	-
Lanrisang	-	181	-	-	144	-	-
Mattiro Bulu	-	843	6	-	123	-	-
Watang Sawitto	-	35	-	-	64	-	-
Paletang	-	40	-	-	54	-	-
Tiroang	-	459	-	-	48	-	-
Patampanua	-	747	9	-	60	-	-
Cempa	-	62	-	-	73	-	-
Duampanua	-	696	4	-	115	-	-
Batulappa	-	660	-	-	65	-	-
Lembang	-	899	59	31	199	-	134
Pinrang	-	5393	78	31	1287	0	134

Sumber/Source: Dinas Peternakan dan Perkebunan Kabupaten Pinrang/*Livestock and Crop of Pinrang Regency*

5.5 PERIKANAN FISHERY

Tabel 5.5.1 Luas Usaha Budidaya Ikan Dirinci Tiap Kecamatan Di Kabupaten Pinrang, 2022 (Ha)
Table Area of Fish Effort by District in Pinrang regency, 2022 (Ha)

Kecamatan Subdistrict	Tambak Embankment	Kolam Pond	Sawah Paddy Field	Jumlah Total
(1)	(2)	(3)	(4)	(5)
Suppa	1,539.15	30.40	5.00	1,574.55
Mattiro Sompe	2,667.69	54.60	23.50	2,745.79
Lanrisang	1,050.24	68.95	20.20	1,139.39
Mattiro Bulu	-	43.86	11.60	55.46
Watang Sawitto	-	41.50	10.00	51.50
Paleteang	-	4.20	8.50	12.70
Tiroang	-	128.60	1.60	130.20
Patampanua	-	403.35	26.40	429.75
Cempa	1,393.9	949.80	15.00	2,358.71
Duampanua	5,401.74	193.07	17.20	5,612.01
Batulappa	-	40.00	5.20	45.20
Lembang	339.00	14.50	-	353.50
Pinrang	2022	12,391.73	1,972.83	14,508.76
	2021	12,391.73	1,972.83	14,508.76
	2020	15,026.20	1,972.83	17,143.23
	2019	15,026.20	1,942.43	17,143.23
	2018	15,026.20	1,972.83	17,143.23

Sumber/Source: Dinas Perikanan Kabupaten Pinrang/Fishery Agency in Pinrang Regency

Tabel
Table 5.5.2

**Luas Dan Produksi Serta Nilai Produksi Usaha Budidaya
Udang Di Kabupaten Pinrang, 2022**
Area of Fish Effort by District in Pinrang regency, 2022
(Ha)

Kecamatan Subdistrict	Luas (Ha) Area	Produksi (Ton) Production		Nilai Produksi (000 Rp) Value of Production		
		Vaname	Windu	Vaname	Windu	
(1)	(2)	(3)	(4)	(5)	(6)	
Suppa	1,539.15	5,512.69	314.10	292,172,570	25,128,000	
Mattiro Sompe	2,667.69	701.90	867.60	37,200,700	69,408,000	
Lanrisang	1,050.24	136.40	344.20	7,229,200	27,536,000	
Mattiro Bulu	-	-	-	-	-	
Watang Sawitto	-	-	-	-	-	
Paleteang	-	-	-	-	-	
Tiroang	-	-	-	-	-	
Patampanua	-	-	-	-	-	
Cempa	1,393.91	307.50	230.90	16,297,500	18,472,000	
Duampanua	5,401.74	3,963.30	894.56	210,054,900	71,564,800	
Batulappa	0.00	-	-	-	-	
Lembang	339.00	204.40	1.30	10,833,200	104,000	
Pinrang	2022	12,391.73	10,826.19	2,652.66	573,788,070	212,212,800
	2021	12,391.73	9,826.80	3,310.40	520,820,400	264,832,000
	2020	15,026.20	8,607.76	3,622.04	559,504,588	289,763,184
	2019	15,026.20	5,801.10	3,057.40	348,066,000	330,199,200
	2018	15,026.20	5,796.90	2,874.25	347,814,000	310,419,000

Sumber/Source: Dinas Perikanan Kabupaten Pinrang/Fishery Agency in Pinrang Regency

Tabel
Table 5.5.3**Luas Pemeliharaan/Penangkapan Ikan Dirinci Tiap Kecamatan di Kabupaten Pinrang Tahun 2022 (Ha)**
Area of Fish Conservation by District in Pinrang Regency Year 2022 (Ha)

Kecamatan Subdistrict	Kolam Pool	Sawah Rice fields	Tambak Pond	Rawa Swamp	Sungai River	Jumlah Total	
(1)	(2)	(3)	(4)	(5)	(6)	(7)	
Suppa	30.40	5.00	1,539.15	-	7.00	1,581.55	
Mattiro Sompe	54.60	23.50	2,667.69	-	11.00	2,756.79	
Lanrisang	68.95	20.20	1,050.24	-	3.00	1,142.39	
Mattiro Bulu	43.86	11.60	-	-	12.00	67.46	
Watang Sawitto	41.50	10.00	-	-	5.00	56.50	
Paleteang	4.20	8.50	-	-	5.00	17.70	
Tiroang	128.60	1.60	-	-	8.00	138.20	
Patampanua	403.35	26.40	-	-	23.50	453.25	
Cempa	949.80	15.00	1,393.91	-	5.00	2,363.71	
Duampanua	193.07	17.20	5,401.74	-	21.50	5,633.51	
Batulappa	40.00	5.20	-	-	15.00	60.20	
Lembang	14.50	-	339.00	-	9.00	362.50	
Pinrang	2022	1,972.83	144.20	12,391.73	-	125.00	14,633.76
	2021	1,972.83	144.20	15,026.20	-	125.00	17,268.23
	2020	1,972.83	144.20	15,026.20	-	125.00	17,268.23
	2019	1,972.83	144.20	15,026.20	-	125.00	17,268.23
	2018	1,972.83	144.20	15,026.20	-	125.00	17,268.23

Sumber/Source: Dinas Perikanan Kabupaten Pinrang/Fishery Agency in Pinrang Regency

Tabel
Table 5.5.4

Produksi Perikanan di Kabupaten Pinrang Menurut Bulan Tahun, 2022
Production of Fishery by Month in Pinrang Regency, 2022

Bulan Monthly	Tambak Pond				Jumlah Total
	Ikan Bandeng Milkfish	Udang Windu Tiger Prawns	Udang Vaname Shrimp Vaname	Udang Api-API Fire Shrimp	
(1)	(2)	(3)	(4)	(5)	(6)
Januari/ January	1,242.50	165.70	712.30	113.50	2,234.00
Februari/ February	2,510.20	233.50	893.60	331.60	3,968.90
Maret/ March	2,421.20	289.40	875.90	144.60	3,731.10
April/ April	2,120.50	335.50	915.10	213.50	3,584.60
Mei/ May	2,390.50	308.56	771.09	271.52	3,741.67
Juni/ June	2,421.70	343.80	862.70	224.10	3,852.30
Juli/ July	3,010.30	306.00	998.40	147.60	4,462.30
Agustus/ August	2,072.30	232.50	986.20	118.70	3,409.70
September/ September	1,020.00	297.30	929.70	113.80	2,360.80
Oktober/ October	1,216.30	46.60	960.00	162.30	2,385.20
November/ November	1,093.20	68.80	950.00	232.50	2,344.50
Desember/ December	1,192.40	25.00	971.20	174.40	2,363.00
2022	22,711.10	2,652.66	10,826.19	2,248.12	38,438.07
2021	24,750.60	3,310.40	9,826.80	2,653.15	42,075.01
Pinrang 2020	26,643.76	3,622.04	8,607.76	3,201.45	31,475.10
2019	20,236.00	3,057.40	5,801.10	2,380.60	31,269.73
2018	20,227.39	2,874.24	5,796.91	2,371.19	28,283.65

Lanjutan Tabel/Continued Table 5.5.4

Kecamatan Subdistrict	Perikanan Laut Marine Fisheries				Perikanan Darat Inland Fisheries			
	Ikan Fish	Udang Shrimp	Jumlah Total	Kolam Pool	Sawah Rice fields	Sungai River	Rawa Swamp	Jumlah Total
(1)	(2)	(3)	(4)	(5)	(6)	(7)		
Suppa	389.20	10.90	3.34	-	403.44
Mattiro Sompe	459.80	13.10	4.38	-	477.28
Lanrisang	466.30	10.80	4.52	-	481.62
Mattiro Bulu	375.60	13.30	4.49	-	393.39
Watang Sawitto	443.50	10.00	48.07	-	501.57
Paletang	502.60	10.00	57.19	-	569.79
Tiroang	381.50	11.30	9.33	-	402.13
Patampanua	377.30	10.60	56.39	-	444.29
Cempa	376.20	12.30	56.29	-	444.79
Duampanua	426.56	15.97	5.67	-	448.20
Batulappa	525.00	10.00	56.27	-	591.27
Lembang	416.20	7.26	4.37	-	427.83
2022	5,139.76	135.53	310.28	-	5,585.57
2021	14,951.00	158.80	15,109.80	4,964.92	133.22	72.90	-	5,171.04
2020	14,613.10	363.60	14,976.70	5,543.68	153.68	77.20	-	5,774.56
2019	13,885.80	120.00	14,005.80	4,580.07	133.20	71.40	-	4,784.67
2018	13,334.80	222.20	13,557.00	4,039.27	130.80	41.40	-	4,211.47

Sumber/Source: Dinas Perikanan Kabupaten Pinrang/Fishery Agency in Pinrang Regency

Tabel
Table 5.5.5

**Produksi Total Ikan Asin/Olahan Menurut Jenis Perikanan
Tiap Kecamatan di Kabupaten Pinrang, 2022**
**Total Production of Briny Fish by Kinds of Fishery by District
in Pinrang Regency, 2022**

Kecamatan Subdistrict	Perikanan Laut Marine Fisheries	Perikanan Darat Inland Fisheries	Jumlah Total
(1)	(2)	(3)	(4)
Suppa	624,05	16,83	640,88
Mattiro Sompe	682,89	8,69	691,58
Lanrisang	528,4	8,04	536,44
Mattiro Bulu	311,05	1491,00	1 802,05
Watang Sawitto	379,08	4,47	383,55
Paleteang	36,67	1,44	38,11
Tiroang	218,31	0,24	218,55
Patampanua	246,58	8,77	255,35
Cempa	304,08	12,54	316,62
Duampanua	334,49	11,30	345,79
Batulappa	4,05	0,17	4,22
Lembang	304,86	4,21	309,07
Pinrang	2022	3 974,51	1 567,70
	2021	3 964,67	1 362,06
	2020	3 744,87	1 573,87
	2019	2 685,61	1 231,43
	2018	2 682,63	1 229,59

Sumber/Source: Dinas Perikanan Kabupaten Pinrang/Fishery Agency in Pinrang Regency

Tabel
Table 5.5.6

**Produksi Total Ikan Segar Dari Sumber Budidaya Per
Kecamatan Di Kabupaten Pinrang, 2022**
**Total Production of Fresh Fish by Kinds of Fishery by District
in Pinrang Regency, 2022**

Kecamatan Subdistrict	Ikan Bandeng Milkfish	Tambak Embankment	Udang Windu Tiger Prawns	Udang Vaname Shrimp Vaname	Kolam Pond	Sawah Paddy Field	Jumlah Total
					Ikan Mas dan Nila Goldfish and Tilapia	Ikan Mas dan Nila Goldfish and Tilapia	
(1)	(2)	(3)	(4)	(5)	(6)	(7)	
Suppa	3,022.20	314.10	5,512.69	77.29	2.20	8,928.48	
Mattiro Sompe	5,998.60	867.60	701.90	204.20	19.57	7,791.87	
Lanrisang	2,353.40	344.20	136.40	91.73	8.07	2,933.80	
Mattiro Bulu	-	-	-	86.22	11.78	98.00	
Watang Sawitto	-	-	-	93.50	5.42	98.92	
Paleteang	-	-	-	52.70	7.92	60.62	
Tiroang	-	-	-	315.88	13.72	329.60	
Patampanua	-	-	-	1,624.40	19.45	1,643.85	
Cempa	3,334.80	230.90	307.50	1,687.32	27.84	5,588.36	
Duampanua	7,809.40	894.56	3,963.30	638.21	14.93	13,320.40	
Batulappa	-	-	-	213.80	4.42	218.22	
Lembang	192.70	1.30	204.40	54.51	0.21	453.12	
Pinrang	2022	22,711.10	2,652.66	10,826.19	5,139.76	135.53	41,465.24
	2021	24,750.60	3,310.40	9,826.80	4,964.92	133.22	43,388.43
	2020	26,643.76	3,622.04	8,607.76	5,543.68	153.68	33,523.80
	2019	20,236.00	3,057.40	5,801.10	4,296.10	133.2	32,264.69
	2018	20,227.40	2,874.25	5,796.90	4,039.27	130.8	28,545.20

Sumber/Source: Dinas Perikanan Kabupaten Pinrang/Fishery Agency in Pinrang Regency

Tabel 5.5.7 **Produksi Perikanan Dirinci Tiap Kecamatan Di Kabupaten Pinrang, 2022 (Ton)**
Table 5.5.7 **Production of Fishery by District in Pinrang Regency, 2022 (Ton)**

Kecamatan Subdistrict	Kolam Pool	Sawah Rice fields	Tambak Pond	Rawa Swamp	Sungai River
(1)	(2)	(3)	(4)	(5)	(6)
Suppa	7 403,8	-	0,73	-	7 404,53
Mattiro Sompe	3 173,06	-	1,82	-	3 174,88
Lanrisang	1 510,98	-	1,09	-	1 512,07
Mattiro Bulu	-	-	7,29	-	7,29
Watang Sawitto	-	-	1,46	-	1,46
Paletang	-	-	5,11	-	5,11
Tiroang	-	-	7,29	-	7,29
Patampanua	-	-	13,12	71,20	84,32
Cempa	302,2	-	0,73	-	302,93
Duampanua	1 510,98	-	11,66	-	1 522,64
Batulappa	0	-	13,85	51,13	64,98
Lembang	1 208,78	-	8,75	58,37	1 275,9
Pinrang	2022	15 109,80	0	72,90	15 363,40
	2021	14 976,70	0	77,20	15 246,10
	2020	14 005,80	0	71,40	14 277,30
	2019	13 557,00	0	41,40	13 623,50
	2018	13 404,01	0	46,00	13 479,12

Sumber/Source: Dinas Perikanan Kabupaten Pinrang/Fishery Agency in Pinrang Regency

Tabel
Table 5.5.8**Banyaknya Nelayan / Petani Ikan Dirinci Tiap Kecamatan di Kabupaten Pinrang, 2022 (Orang)**
Number of Fisherman/Farmer by District in Pinrang Regency, 2022 (Person)

Kecamatan Subdistrict	Nelayan Laut Sea Fishermen	Nelayan Darat Land Fisher	Petani Sawah Rice Farmers	Petani Kolam Pond Farmers	Petani Tambak Fish farmers	Jumlah Total
(1)	(2)	(3)	(4)	(5)	(6)	(7)
Suppa	4 503	10	3	25	3 255	7 796
Mattiro Sompe	1 829	78	22	85	7 470	9 484
Lanrisang	856	10	20	45	4 161	5 092
Mattiro Bulu	-	55	12	75	-	142
Watang Sawitto	-	21	14	69	-	104
Paleteang	-	19	9	10	-	38
Tiroang	-	38	2	133	-	173
Patampanua	-	139	27	594	-	760
Cempa	352	12	17	599	5 475	6 455
Duampanua	1 027	76	18	255	7 785	9 161
Batulappa	-	45	7	55	-	107
Lembang	922	28	0	22	360	1 332
Pinrang	2022	9 489	531	151	1 967	28 506
	2021	9 489	531	151	1 967	28 506
	2020	9 489	531	151	1 967	28 506
	2019	9 489	551	151	1 967	40 664
	2018	9 469	551	151	1 967	40 644

Sumber/Source: Dinas Perikanan Kabupaten Pinrang/Fishery Agency in Pinrang Regency

Tabel 5.5.9 Banyaknya Rumah tangga / Perusahaan Perikanan Dirinci Tiap Kecamatan di Kabupaten Pinrang, 2022
Number of Fisherman/Farmer by District in Pinrang Regency, 2022

Kecamatan Subdistrict	Penggaraman/ Pengeringan Salting / Drying	Pengasapan Fumigation	Pengolahan Processing	Jumlah Total
(1)	(2)	(3)	(4)	(5)
Suppa	38	135	162	335
Mattiro Sompe	60	6	121	187
Lanrisang	35	-	70	105
Mattiro Bulu	-	-	34	34
Watang Sawitto	5	3	15	23
Paletang	5	-	12	17
Tiroang	0	-	20	20
Patampanua	2	-	30	32
Cempa	23	3	41	67
Duampanua	30	-	60	90
Batulappa	-	-	-	-
Lembang	13	2	5	20
Pinrang	2022	211	149	570
	2021	164	146	526
	2020	155	51	691
	2019	155	51	691
	2018	155	31	644

Sumber/Source: Dinas Perikanan Kabupaten Pinrang/Fishery Agency in Pinrang Regency

Tabel
Table 5.5.10

**Jumlah Dan Jenis Armada Penangkapan Ikan Yang
Digunakan Dirinci Tiap Kecamatan Di Kabupaten Pinrang,
2022**
*The Number and Type of Fishing Fleet Which is Used in every
District in Pinrang, 2022*

Kecamatan Subdistrict	Produksi (Ton) Production			Jumlah Total	
	Kapal Motor Motor Ship	Perahu Motor Tempel Outboard Ship	Perahu Tanpa Motor Boats Without Motor		
(1)	(2)	(3)	(4)	(5)	
Suppa	314	679	294	1 287	
Mattiro Sompe	19	348	53	420	
Lanrisang	8	128	43	179	
Mattiro Bulu	-	-	-	0	
Watang Sawitto	-	-	-	0	
Paleteang	-	-	-	0	
Tiroang	-	-	-	0	
Patampanua	-	-	-	0	
Cempa	3	63	22	88	
Duampanua	64	244	50	358	
Batulappa	-	-	-	0	
Lembang	12	174	45	231	
Pinrang	2022	420	1 636	507	2 563
	2021	417	1 636	507	2 560
	2020	394	1 615	507	2 516
	2019	351	1 584	507	2 442
	2018	344	1 554	494	2 392

Sumber/Source: Dinas Perikanan Kabupaten Pinrang/Fishery Agency in Pinrang Regency

Tabel
Table 5.5.11

**Luas Areal Dan Produksi Rumput Laut Dirinci Tiap
Kecamatan di Kabupaten Pinrang, 2022**
**Area and Production of Seaweed in Every Subdistrict in
Pinrang, 2022**

Kecamatan Subdistrict	Luas Area (Ha)		RTP Rumput Laut	Produksi Production (Ton)			
	Laut	Tambak		Laut Sea	Tambak Pond	Jumlah Total	
(1)	(2)	(3)	(4)	(5)	(6)	(7)	
Suppa	1520	-	907	24405.2	0	24405.2	
Mattiro Sompe	270	-	-	-	-	-	
Lanrisang	200	-	-	-	-	-	
Mattiro Bulu	-	-	-	-	-	-	
Watang Sawitto	-	-	-	-	-	-	
Paleteang	-	-	-	-	-	-	
Tiroang	-	-	-	-	-	-	
Patampanua	-	-	-	-	-	-	
Cempa	30	40	15	0	5.0	5.0	
Duampanua	360	100	97	0	231.2	231.2	
Batulappa	-	-	-	-	-	-	
Lembang	640	-	-	-	-	640	
Pinrang	2022	3020	140	1019	24405.2	236.2	25281.4
	2021	1520	140	1784	19373.75	136	19,951.71
	2020	1650	350	2013	13211.31	1032.4	18,996.30
	2019	3020	600	2313	18459.1	537.2	13,292.10
	2018	3020	600	2313	12768.3	523.8	11,055.90

Sumber/Source: Dinas Perikanan Kabupaten Pinrang/Fishery Agency in Pinrang Regency

5.6 KEHUTANAN FORESTY

Tabel 5.6.1 Luas Kawasan Hutan Menurut Kecamatan di Kabupaten Pinrang (hektar), 2022
Table Forest Area by Subdistrict in Pinrang Regency (hectare), 2022

Kecamatan Subdistrict	Hutan Lindung (Ha) Protection Forest			
	Rimba Jungle	Belukar Thicket	Gundul/Alang-alang Bare / Reeds	Jumlah Total
(1)	(2)	(3)	(4)	(5)
Suppa	-	-	-	-
Mattiro Sompe	-	-	-	-
Lanrisang	-	-	-	-
Mattiro Bulu	-	-	-	-
Watang Sawitto	-	-	-	-
Paletang	-	-	-	-
Tiroang	-	-	-	-
Patampanua	-	676,66	34,36	711,02
Cempa	-	-	-	-
Duampanua	639,45	1.671,31	122,78	2.433,54
Batulappa	2.779,17	5.947,27	393,55	9.119,99
Lembang	13.261,47	16.548,33	4.783,76	34.593,56
Pinrang	16.680,09	24.843,57	5.334,45	46.858,11

Lanjutan Tabel/Continued Table 5.6.1

Kecamatan Subdistrict	Hutan Produksi Terbatas (Ha) Limited Production Forest				Jumlah Total
	Rimba Jungle	Belukar Thicket	Gundul/Alang-alang Bare / Reeds	Jumlah Total	
(1)	(6)	(7)	(8)	(9)	(10)
Suppa	-	686,41	58,35	744,75	744,75
Mattiro Sompe	-	-	-	-	-
Lanrisang	-	-	-	-	-
Mattiro Bulu	-	871,60	42,21	913,81	913,81
Watang Sawitto	-	-	-	-	-
Paletang	-	-	-	-	-
Tiroang	-	-	-	-	-
Patampanua	-	-	-	-	711,02
Cempa	-	-	-	-	-
Duampanua	474,36	5.441,71	625,60	6.541,67	8.975,21
Batulappa	454,07	1.372,72	3,94	1.830,73	10.950,72
Lembang	5.042,87	10.215,14	45,92	15.303,93	49.897,49
Pinrang	5.971,30	18.587,58	776,02	25.334,89	72.193,00

Sumber/Source: Balai Pemantapan Kawasan Hutan (BPKH) Wilayah VII Makassar (UPT KPH Sawitto)/Center for Forest Area Consolidation Region VII Makassar (UPT KPH Sawitto)

Tabel
Table 5.6.2

Luas Kawasan Hutan Menurut Fungsinya dan Kecamatan di Kabupaten Pinrang (hektar), 2022
Forest Area by function and Subdistrict in Pinrang Regency (hectare), 2022

Kecamatan Subdistrict	Jumlah Luas Total Area	Hutan Lindung Protected Forest	Hutan Produksi Terbatas Limited Production Forest	Hutan Produksi Terbiasa Dikonversi Production Forests Are Used to Be Converted	Alam/ Wisata/ Hutan PPA Nature Reserve Forest / Tourism / PPA Forest
(1)	(2)	(3)	(4)	(5)	(6)
Suppa	744,75	-	744,75	-	-
Mattiro Sompe	-	-	-	-	-
Lanrisang	-	-	-	-	-
Mattiro Bulu	913,80	-	913,80	-	-
Watang Sawitto	-	-	-	-	-
Paletang	-	-	-	-	-
Tiroang	-	-	-	-	-
Patampanua	711,02	711,02	-	-	-
Cempa	-	-	-	-	-
Duampanua	8.975,22	2.433,54	6.541,68	-	-
Batulappa	10.950,72	9.119,99	1.830,73	-	-
Lembang	49.897,49	34.593,56	15.303,93	-	-
Pinrang	72.193,00	46.858,11	25.334,89	-	-

Sumber/Source: Balai Pemantapan Kawasan Hutan (BPKH) Wilayah VII Makassar (UPT KPH Sawitto)/Center for Forest Area Consolidation Region VII Makassar (UPT KPH Sawitto)

5.7 KETERSEDIAAN PANGAN FOOD AVAILABILITY

Tabel 5.7.1 Data Ketersediaan Surplus Minus Kelompok Pangan Per Kecamatan di Kabupaten Pinrang, 2022
Data on Availability of Food Group by Subdistrict in Pinrang Regency, 2022

Kecamatan Subdistrict	Padi-padian Grains		Umbi-umbian Bulbs		Pangan Hewani Animal Food	
	Beras Rice	Jagung Corn	Ubi Kayu Cassava	Ubi Jalar Sweet Potato	Daging Ruminansia Ruminant Meat	Daging Unggas Poultry
(1)	(2)	(3)	(4)	(5)	(6)	(7)
Suppa	38.49	36.00	0.01	-107.20	90,297.73	-89.51
Mattiro Sompe	36.86	-	42.06	-239.36	20,677.95	-142.69
Lanrisang	26.55	31.00	0.01	-134.51	26,814.15	-73.55
Mattiro Bulu	36.63	162.00	3,175.86	-291.92	119,475.07	-159.62
Watang Sawitto	27.60	5.00	0.02	-237.22	5,594.23	-129.71
Paletang	14.74	-	0.03	-398.11	6,148.13	-217.68
Tiroang	38.71	2.00	125.26	-215.32	64,201.77	-117.73
Patampanua	36.08	79.00	0.02	-211.56	105,980.47	-115.68
Cempa	34.17	72.00	0.01	-77.71	9,465.66	-42.49
Duampanua	34.47	71.00	0.01	-137.02	98,981.47	-74.92
Batulappa	8.44	159.00	0.03	-343.06	740.01	-187.58
Lembang	13.62	233.00	167.33	-327.08	138,750.24	-178.84
Pinrang	346.34	850.00	3,510.65	-2,720.07	687,126.88	-1,530.00

Lanjutan Tabel/*Continued Table 5.7.1*

Kecamatan Subdistrict	Ikan Fish		Buah/Biji Berminyak		Kacang- Kacangan Nuts
	Telur Egg	Ikan Fish	Kelapa Coconut	Kemiri Candlenut	
(1)	(8)	(9)	(10)	(11)	(12)
Suppa	-133.03	13,522.67	-531.75	-0.96	1.00
Mattiro Sompe	-350.31	9,409.74	-1,177.98	-1.53	-
Lanrisang	-132.09	10,198.29	-518.46	-0.79	-
Mattiro Bulu	693.20	-2,518.96	-1,331.82	-1.71	-
Watang Sawitto	-306.31	-2,292.65	-1,129.10	-1.39	-
Paletang	-538.57	-3,384.53	-1,841.88	-4.73	-
Tiroang	-232.53	-1,462.10	-952.71	-1.26	-
Patampanua	-131.82	-786.09	-617.76	-1.24	-
Cempa	-76.37	51,302.59	-279.91	-0.45	-
Duampanua	-98.94	2,800.73	-357.09	-11.19	11.00
Batulappa	-491.79	-2,867.63	-1,529.83	232.88	0.00
Lembang	-416.82	222.17	-1,007.45	206.98	90.00
Pinrang	-2,215.38	60,621.56	-11,275.74	414.61	102.00

Lanjutan Tabel/Continued Table 5.7.1

Kecamatan Subdistrict	Gula Merah Brown Sugar	Buah dan Sayur Fruits and Vegetables	
		Buah Fruits	Sayur Vegetables
(1)	(13)	(14)	(15)
Suppa	-	-208.17	-21.83
Mattiro Sompe	-	-837.79	-37.79
Lanrisang	-	315.80	-16.92
Mattiro Bulu	-	19,578.49	-21.78
Watang Sawitto	-	-501.71	-33.58
Paletang	-	-1,391.61	-57.30
Tiroang	-	-723.12	-28.98
Patampanua	-	-458.31	-15.81
Cempa	-	-272.40	-9.99
Duampanua	-	-307.84	-15.54
Batulappa	-	-1,193.31	-49.88
Lembang	-	-583.48	-18.40
Pinrang	-	13,416.55	-327.80

Catatan/Notes: (-) Tidak ada Peratanaman/Produksi di Kecamatan /There is no Plantation/ Production in the District

() Kebutuhan lebih tinggi dibandingkan dengan Produksi / Requirement is higher than Production

Sumber/Source: Dinas Ketahanan Pangan/Food Security Agency Pinrang Regency



INDUSTRI, PERTAMBANGAN & ENERGI

Industry, Mining & Energy

<https://pinrangkab.bps.go.id>



PENJELASAN TEKNIS

1. **Industri manufaktur** adalah suatu kegiatan ekonomi yang melakukan kegiatan mengubah suatu barang dasar secara mekanis, kimia, atau dengan tangan sehingga menjadi barang jadi/setengah jadi, dan atau barang yang kurang nilainya menjadi barang yang lebih tinggi nilainya, dan sifatnya lebih dekat kepada pemakai akhir. Termasuk dalam kegiatan ini adalah jasa industri dan pekerjaan perakitan.
2. **Jasa industri** adalah kegiatan industri yang melayani keperluan pihak lain. Pada kegiatan ini bahan baku disediakan oleh pihak lain sedangkan pihak pengolah hanya melakukan pengolahannya dengan mendapat imbalan sebagai balas jasa (upah maklon).
3. **Perusahaan atau usaha industri** adalah suatu unit (kesatuan) usaha yang melakukan kegiatan ekonomi, bertujuan menghasilkan barang atau jasa, terletak pada suatu bangunan atau lokasi tertentu, dan mempunyai catatan administrasi tersendiri mengenai produksi dan struktur biaya serta ada seorang atau lebih yang bertanggung jawab atas usaha tersebut.
4. **Industri manufaktur** dikelompokkan ke dalam 4

TECHNICAL NOTES

1. **Manufacturing industry** is defined as an economic activity processing basic goods mechanically, chemicals or manually into final or intermediate goods. It is also defined as processing of lower value goods into higher value goods as final or intermediate products. The activities also include services for manufacturing and assembling.
2. **Services for manufacturing** is defined as a manufacturing activity which serving other manufacturing establishments. In this case, raw materials are supplied by others while the workers are paid as a compensation for processing raw materials.
3. **Manufacturing establishment** is defined as a production unit engaged in economic activity, producing goods or services, located in a building or in a certain location, keeping a business record concerning the production and cost structure, and having a person or more that are responsible to those activities.
4. **Manufacturing industries** are categorized into four groups, based

golongan berdasarkan banyaknya pekerja, yaitu: industri besar (100 orang pekerja atau lebih), industri sedang/menengah (20–99 orang pekerja), industri kecil (5–19 orang pekerja), dan industri mikro (1–4 orang pekerja).

on the number of employees: large scale manufacturing (100 employees or more), medium scale manufacturing (20–99 employees), small scale manufacturing (5–19 employees), and micro industry (1–4 employees).

5. **CV/Firma** adalah suatu persekutuan yang didirikan oleh seorang atau beberapa orang yang mempercayakan uang atau barang kepada seorang atau beberapa orang yang menjalankan perusahaan dan bertindak sebagai pemimpin.

5. **Kommanditgesellschaft/ Firma** is organization founded by one or more person which trusted their money or shares to their leader.

6. **Pelanggan** adalah individu atau kelompok, baik rumah tangga, perusahaan atau institusi non profit yang membeli air bersih dari perusahaan air bersih.

6. **Customers are individuals or groups**, whether households, companies or non-profits who buy clean water from clean water companies.

7. **Air disalurkan** adalah volume air bersih dari perusahaan air bersih.

7. **Distributed water** is the volume of water supply from water supply establishment.

ULASAN

Bab 6 menggambarkan mengenai industri, pertambangan, dan energi di Kabupaten Pinrang. Bab ini mencakup data statistik mengenai listrik, air dan perusahaan.

Perusahaan Listrik Negara (PLN) adalah Perusahaan Umum Milik Negara yang mempunyai aktivitas kegiatan pembangkitan, transmisi, dan distribusi tenaga listrik. Dalam proses distribusi listrik, PLN menjual listrik kepada rumah tangga maupun unit usaha.

Adapun jumlah listrik terjual adalah banyaknya listrik yang disalurkan kepada para pelanggan. Pelanggan tersebut dapat berupa; (1) rumah tangga, (2) layanan sosial, (3) bisnis, (4) industri, (5) kantor pemerintah/JPU, (6) taksi, (7) curah dan (8) multiguna. Jumlah produksi listrik PLN di Kabupaten Pinrang tahun 2022 tercatat sebanyak 248.735.449 Kwh. Sedangkan tenaga listrik yang terjual sebanyak 237.636.404 Kwh.

Perusahaan air bersih adalah perusahaan yang mempunyai aktivitas dalam penampungan, penjernihan, dan penyaluran air baku atau air bersih dari terminal air melalui saluran kepada rumah tangga, perusahaan industri atau pengguna komersial lainnya.

DESCRIPTION

Chapter 6 describes industry, mining and energy in Pinrang Regency. This chapter includes statistical data on electricity, water and enterprise.

State Electricity Company (PLN) is a State owned company that has activities for Electricity production, transmission and electricity distribution. In distribution processing, PLN sell Electricity to household customer and also establishment units.

Sold Electricity is total Electricity distributed to customer. Such registration can be in the form of; (1) households, (2) social services, (3) businesses, (4) industries, (5) government offices/public prosecutors, (6) taxis, (7) bulk and (8) multipurpose. The amount of PLN electricity production of Pinrang Regency in 2022 is 248.735.449 Kwh. While the electric power sold is 237.636.404 Kwh.

The water supply company (PDAM) is a company with several activities such as the collection and purification of water and the distribution of water to households, industries, and other commercial users.

Gambar 6.1
Figures

Jumlah Pelanggan Listrik di Kabupaten Pinrang, 2017-2022
Number of Electricity Customers in Pinrang Regency, 2017-2022



Sumber/Source : Perusahaan Listrik Negara (PLN)/ State Electricity Company Pinrang Regency

Tabel
Table 6.1**Daya Terpasang, Produksi, dan Distribusi Listrik PT. PLN
(Persero) pada Cabang/Ranting PLN Menurut Kecamatan
di Kabupaten Pinrang, 2022**
***Installed Electricity Power, Production, and Distribution of
PT. PLN (Persero) at PLN Branch by Subdistrict in Pinrang
Regency, 2022***

Kecamatan Subdistrict	Nama ULP ULP Name	Daya Terpasang Installed Electricity Power (VA)	Produksi Listrik Electricity Production (KWh)	Listrik Terjual Electricity Sold (KWh)	Dipakai Sendiri Own Used (KWh)	Susut/ Hilang Shrinkage/ Lost (KWh)
(1)	(2)	(3)	(4)	(5)	(6)	(7)
Suppa						
Mattiro Sompe	ULP Kariango	65 755 140	97 642 107	94 474 656	680 570	2 486 882
Lanrisang						
Mattiro Bulu						
Watang Sawitto	ULP Watang Sawitto	69 518 010	93 908 170	88 860 131	879 107	4 168 931
Paletang						
Tiroang						
Patampanua	ULP Pekkabata	48 522 590	57 185 172	54 301 617	775 640	2 107 914
Cempa						
Duampanua						
Batulappa						
Lembang						
Pinrang		183 795 740	248 735 449	237 636 404	2 335 317	2 921 242

Sumber/Source : Perusahaan Listrik Negara (PLN)/ State Electricity Company Pinrang Regency

Tabel
Table 6.2**Jumlah Pelanggan Listrik Menurut Kecamatan di
Kabupaten Pinrang, 2018–2022**
**Number of Electricity Customers by Subdistrict in Pinrang
Regency, 2018–2022**

Kecamatan Subdistrict	Nama ULP ULP Name	2018	2019	2020	2021	2022
(1)	(2)	(3)	(4)	(5)	(6)	(7)
Suppa						
Mattiro Sompe	ULP Kariango	29 783	30 761	31 852	32 899	33 799
Lanrisang						
Mattiro Bulu						
Watang Sawitto	ULP Watang Sawitto	35 731	37 324	38 805	40 641	42 103
Paletang						
Tiroang						
Patampanua	ULP Pekkabata	35 575	37 119	38 772	40 190	41 495
Cempa						
Duampanua						
Batulappa						
Lembang						
Pinrang		101 089	105 204	109 429	113 730	117 397

Sumber/Source : Perusahaan Listrik Negara (PLN)/ State Electricity Company Pinrang Regency

Tabel
Table 6.3**Jumlah Pelanggan dan Air yang Disalurkan Menurut
Kecamatan di Kabupaten Pinrang, 2022**
***Number of Customers and Distributed Water by Subdistrict
in Pinrang Regency, 2022***

Kecamatan Subdistrict	Jumlah Pelanggan Number of Customers	Air Disalurkan Distributed Water (m ³)	Nilai Value (Rp)
(1)	(2)	(3)	(4)
Suppa	-	-	-
Mattiro Sompe	-	-	-
Lanrisang	-	-	-
Mattiro Bulu	741	126 665	317 311 750
Watang Sawitto	-	-	-
Paletang	-	-	-
Tiroang	-	-	-
Patampanua	-	-	-
Cempa	-	-	-
Duampanua	-	-	-
Batulappa	-	-	-
Lembang	-	-	-
Pinrang	741	126 665	317 311 750

Sumber/Source : Perusahaan Daerah Air Minum (PDAM) Tirta Sawitto/Regional Drinking Water Company Tirta Sawitto

Tabel
Table 6.4**Produksi dan Distribusi Listrik PT. PLN (Persero) pada
Cabang/Ranting PLN Menurut Jenis Pelanggan di
Kabupaten Pinrang, 2022**
***Production and Distribution of PT. PLN (Persero) at PLN
Branch by Customer Type in Pinrang Regency, 2022***

Jenis Pelanggan <i>Customers Type</i>	Listrik Terjual Electricity Sold (Rupiah)	Listrik Terjual Electricity Sold (KWh)
(1)	(2)	(3)
Rumah Tangga	144 381 683 312	128 829 755
Pelayanan Sosial	7 141 258 121	8 263 647
Bisnis	30 695 310 821	24 217 506
Industri	70 452 804 901	62 467 091
Kantor Pemerintah/JPU	17 483 887 152	8 446 413
Traksi	-	-
Curah	-	-
Multiguna	4 578 386 390	2 482 179
Pinrang	274 733 330 697	234 706 590

Sumber/Source : Perusahaan Listrik Negara (PLN)/ State Electricity Company Pinrang Regency

Tabel
Table 6.5**Jumlah Pelanggan Pada PT (Persero) PLN Wilayah VII
Cabang Pinrang Dirinci Menurut Jenis Tarif, 2022
Number Of Consumers In Electricity Branch Region VII
Pinrang By Kinds Of Tariff, 2022**

Kecamatan Subdistrict	Watang Sawitto	Kariango	Pekkabata	Jumlah
(1)	(2)	(3)	(4)	(5)
S - 1	0	0	0	-
S - 2	537	521	813	1 871
S - 3	0	0	0	-
R - 1	37 236	31 330	38 375	106 941
R - 2	1 217	501	797	2 515
R - 3	168	64	64	296
R - 4	0	0	0	-
B - 1	2 252	827	987	4 066
B - 2	320	182	164	666
B - 3	1	0	0	1
I - 1	14	67	83	164
I - 2	61	129	41	231
I - 3	1	5	1	7
I - 4	0	0	0	-
P - 1	186	111	123	420
P - 2	0	0	0	-
P - 3	46	9	16	71
L	64	53	31	148
Pinrang	42 103	33 799	41 495	117 397

Sumber/Source : Perusahaan Listrik Negara (PLN)/ State Electricity Company Pinrang Regency

Tabel
Table 6.6**Jumlah Pelanggan, Daya Terpasang Dan Energi Listrik
Terjual Tiap Unit, 2022**
**Number of Consumers, Electricity Energy Attached And Sold
By Unit, 2022**

Nama ULP ULP Name	Pelanggan Consumers	Daya Terpasang Energy Attached (Kw/Va)	Energi Terjual Sold (Rupiah)	Energi Terjual Sold (Kwh)
(1)	(2)	(3)	(4)	
Watang Sawitto	42 103	69 518 010	111 224 983 938	88 860 131
Kariango	33 799	65 755 140	106 628 157 319	94 474 656
Pekkabata	41 495	48 522 590	56 880 189 440	54 301 617
Pinrang	2022	117 397	183 795 740	274 733 330 697
	2021	113 730	174 082 340	239 487 819 640
	2020	109 129	156 170 940	219 252 456 703
	2019	105 204	144 146 140	215 094 564 151

Sumber/Source : Perusahaan Listrik Negara (PLN)/ State Electricity Company Pinrang Regency

Tabel
Table 6.7**Jumlah Perusahaan, Tenaga Kerja, dan Nilai Produksi
Menurut Klasifikasi Industri di Kabupaten Pinrang, 2022
Number of Establishment, Employees, and Production Value
by Industrial Classification in Pinrang Regency, 2022**

No	KBLI	Klasifikasi Industri <i>Industrial Classification</i>	Jumlah <i>Total</i>		Nilai (000 Rp) <i>Value</i>	
			Perusahaan <i>Establishments</i>	Tenaga Kerja <i>Employee</i>	Investasi <i>Investation</i>	Produksi <i>Production</i>
(1)	(2)	(3)	(4)	(5)	(6)	(7)
A	10	INDUSTRI MAKANAN				
1	10130	Industri Pengolahan Dan Pengawetan Produk Daging Dan Daging Unggas	4	8	440 000	1 080 000
2	10211	Industri Penggaraman/ Pengeringan Ikan	3	6	93 000	142 000
3	10215	Industri Peragian/ Fermentasi Ikan	1	2	5 000	50 000
4	10216	Industri Berbasis Daging Lumatan Dan Surimi	5	15	106 500	337 500
5	10219	Industri Pengolahan Dan Pengawetan Lainnya Untuk Ikan	6	33	720 000	947 500
6	10298	Industri Pengolahan Rumput Laut	5	682	363 470 000	602 160 000
7	10312	Industri Pelumatan Buah-Buahan Dan Sayuran	1	4	50 000	76 800
8	10313	Industri Pengeringan Buah-Buahan Dan Sayuran	5	25	95 500	348 400
9	10330	Industri Pengolahan Sari Buah Dan Sayuran	3	17	213 000	490 000
10	10391	Industri Tempe Kedelai	9	39	1 353 000	2 595 500
11	10392	Industri Tahu Kedelai	3	7	56 000	158 000
12	10415	Industri Minyak Goreng Bukan Minyak Kelapa Dan Minyak Kelapa Sawit	2	2	50 000	122 400
13	10421	Industri Kopra	5	8	107 000	70 500

Lanjutan Tabel/Continued Table 6.7

No	KBLI	Klasifikasi Industri Industrial Classification	Jumlah Total		Nilai (000 Rp) Value	
			Perusahaan Establishments	Tenaga Kerja Employee	Investasi Investation	Produksi Production
(1)	(2)	(3)	(4)	(5)	(6)	(7)
14	10422	Industri Minyak Mentah Kelapa	3	9	103 000	175 440
15	10423	Industri Minyak Goreng Kelapa	3	5	525 000	462 400
16	10424	Industri Pelet Kelapa	1	2	20 000	40 000
17	10490	Industri Minyak Mentah Dan Lemak Nabati Dan Hewani Lainnya	1	1	15 000	37 440
18	10531	Industri Pengolahan Es Krim	4	6	54 000	160 000
19	10532	Industri Pengolahan Es Sejenisnya Yang Dapat Dimakan (Bukan Es Batu Dan Es Balok)	4	5	83 000	207 000
20	10590	Industri Pengolahan Produk Dari Susu Lainnya	1	1	3 000	45 000
21	10611	Industri Penggilingan Dan Pembersihan Padi-Padian Dan Biji-Bijian	1	10	500 000	4 800 000
22	10613	Industri Penggilingan Aneka Umbi Dan Sayuran (Termasuk Rhizoma)	12	29	93 000	222 750
23	10614	Industri Tepung Campuran Dan Adonan Tepung	3	15	90 000	53 000
24	10631	Industri Penggilingan Padi Dan Penyosohan Beras	198	1 492	133 896 000	1474 465 000
25	10632	Industri Penggilingan Dan Pembersihan Jagung	7	15	848 000	2 320 000
26	10633	Industri Tepung Beras Dan Tepung Jagung	1	3	50 000	140 000
27	10710	Industri Produk Roti Dan Kue	112	577	12 405 200	19 276 500

Lanjutan Tabel/Continued Table 6.7

No	KBLI	Klasifikasi Industri Industrial Classification	Jumlah Total		Nilai (000 Rp) Value	
			Perusahaan Establishments	Tenaga Kerja Employee	Investasi Investation	Produksi Production
(1)	(2)	(3)	(4)	(5)	(6)	(7)
28	10722	Industri Gula Merah	3	4	13 500	48 000
29	10729	Industri Pengolahan Gula Lainnya Bukan Sirup	1	4	5 000	15 000
30	10733	Industri Manisan Buah-Buahan Dan Sayuran Kering	2	5	6 000	40 000
31	10740	Industri Makaroni, Mie Dan Produk Sejenisnya	3	8	180 000	54 600
32	10750	Industri Makanan Dan Masakan Olahan	40	115	1 688 500	3 881 600
33	10761	Industri Pengolahan Kopi	25	134	2 047 000	2 489 100
34	10762	Industri Pengolahan Herbal (Herb Infusion)	4	8	380 000	153 200
35	10772	Industri Bumbu Masak Dan Penyedap Masakan	8	43	527 000	1 251 500
36	10773	Industri Produk Masak Dari Kelapa	1	5	2 500	8 000
37	10774	Industri Pengolahan Garam	3	8	435 000	240 000
38	10779	Industri Produk Masak Lainnya	1	1	25 000	44 000
39	10792	Industri Kue Basah	11	21	240 000	264 000
40	10793	Industri Makanan Dari Kedele Dan Kacang-Kacangan Lainnya Bukan Kecap, Tempe Dan Tahu	5	12	140 000	231 800
41	10794	Industri Kerupuk, Keripik, Peyek Dan Sejenisnya	64	277	2 391 000	3 698 200
42	10799	Industri Produk Makanan Lainnya	23	78	244 000	1 275 000
43	10801	Industri Ransum Makanan Hewan	3	21	1 050 000	1 725 000

Lanjutan Tabel/Continued Table 6.7

No	KBLI	Klasifikasi Industri Industrial Classification	Jumlah Total		Nilai (000 Rp) Value	
			Perusahaan Establishments	Tenaga Kerja Employee	Investasi Investation	Produksi Production
(1)	(2)	(3)	(4)	(5)	(6)	(7)
44	10802	Industri Konsentrat Makanan Hewan	1	2	800 000	720 000
B	11	INDUSTRI MINUMAN				
1	11040	Industri Minuman Ringan	6	21	3 084 000	1 197 400
2	11050	Industri Air Minum Dan Air Mineral	116	332	24 282 000	13 322 940
3	11051	Industri Air Kemasan	14	44	3 407 000	3 186 300
4	11052	Industri Air Minum Isi Ulang	51	98	5 945 000	3 396 800
5	11090	Industri Minuman Lainnya	6	15	176 500	172 000
C	13	INDUSTRI TEKSTIL				
1	13121	Industri Pertenunan (Bukan Pertenunan Karung Goni Dan Karung Lainnya)	1	2	50 000	60 000
2	13921	Industri Barang Jadi Tekstil Untuk Keperluan Rumah Tangga	6	13	350 000	344 000
3	13942	Industri Barang Dari Tali	3	25	270 000	374 000
D	14	INDUSTRI PAKAIAN JADI				
1	14111	Industri Pakaian Jadi (Konveksi) Dari Tekstil	51	156	6 614 600	8 878 800
2	14120	Penjahitan Dan Pembuatan Pakaian Sesuai Pesanan	159	323	2 174 000	7 003 500
3	14301	Industri Pakaian Jadi Rajutan	1	2	50 000	36 000
4	14302	Industri Pakaian Jadi Sulaman/Bordir	2	24	350 150	110 000
E	15	INDUSTRI KULIT, BARANG DARI KULIT DAN ALAS KAKI				
1	15111	Industri Pengawetan Kulit	1	1	5 000	10 000
2	15201	Industri Alas Kaki Untuk Keperluan Sehari-Hari	2	6	60 000	144 000

Lanjutan Tabel/Continued Table 6.7

No	KBLI	Klasifikasi Industri Industrial Classification	Jumlah Total		Nilai (000 Rp) Value	
			Perusahaan Establishments	Tenaga Kerja Employee	Investasi Investation	Produksi Production
(1)	(2)	(3)	(4)	(5)	(6)	(7)
F	16	INDUSTRI KAYU, BARANG DARI KAYU DAN GABUS (TIDAK TERMASUK FURNITUR) DAN BARANG ANYAMAN DARI BAMBU, ROTAN DAN SEJENISNYA				
1	16101	Industri Penggergajian Kayu	33	135	5 127 100	5 920 000
2	16104	Industri Pengolahan Rotan	1	10	30 000	600 000
3	16213	Industri Panel Kayu Lainnya	1	3	50 000	240 000
4	16221	Industri Barang Bangunan Dari Kayu	93	255	9 991 500	21 231 800
5	16230	Industri Wadah Dari Kayu	1	3	15 000	100 000
6	16291	Industri Barang Anyaman Dari Rotan Dan Bambu	3	6	560 000	56 000
7	16292	Industri Barang Anyaman Dari Tanaman Bukan Rotan Dan Bambu	1	3	3 000	10 000
8	16293	Industri Kerajinan Ukiran Dari Kayu Bukan Mebeller	3	6	55 000	52 500
G	17	INDUSTRI KERTAS DAN BARANG DARI KERTAS				
1	17099	Industri Barang Dari Kertas Dan Papan Kertas Lainnya Ytdl	2	9	450 000	241 920
H	18	INDUSTRI PENCETAKAN DAN REPRODUKSI MEDIA REKAMAN				
1	18111	Industri Pencetakan Umum	20	56	7 231 000	5 675 500
2	18120	Kegiatan Jasa Penunjang Pencetakan	1	2	50 000	150 000
I	19	INDUSTRI PRODUK DARI BATU BARA DAN PENGGILINGAN MINYAK BUMI				
1	19291	Industri Produk Dari Hasil Kilang Minyak Bumi	2	31	5 168 750	12 336 000
J	20	INDUSTRI BAHAN KIMIA DAN BARANG DARI BAHAN KIMIA				
1	20115	Industri Kimia Dasar Organik Yang Bersumber Dari Hasil Pertanian	2	7	510 000	210 000

Lanjutan Tabel/Continued Table 6.7

No	KBLI	Klasifikasi Industri Industrial Classification	Jumlah Total		Nilai (000 Rp) Value	
			Perusahaan Establishments	Tenaga Kerja Employee	Investasi Investation	Produksi Production
(1)	(2)	(3)	(4)	(5)	(6)	(7)
2	20121	Industri Pupuk Alam/Non Sintetis Hara Makro Primer	2	5	210 000	313 500
3	20122	Industri Pupuk Buatan Tunggal Hara Makro Primer	1	2	10 000	40 000
4	20123	Industri Pupuk Buatan Majemuk Hara Makro Primer	1	2	10 000	42 500
5	20124	Industri Pupuk Buatan Campuran Hara Makro Primer	1	2	10 000	37 500
6	20125	Industri Pupuk Hara Makro Sekunder	1	2	10 000	40 000
7	20126	Industri Pupuk Hara Mikro	1	2	10 000	37 500
8	20127	Industri Pupuk Pelengkap	2	19	660 000	1 062 000
9	20128	Industri Media Tanam	4	6	16 000	28 000
10	20129	Industri Pupuk Lainnya	2	3	55 000	186 000
11	20131	Industri Damar Buatan (Resin Sintetis) Dan Bahan Baku Plastik	1	10	3 000 000	525 000
12	20231	Industri Sabun Dan Bahan Pembersih Keperluan Rumah Tangga	6	13	364 000	448 000
13	20232	Industri Kosmetik Untuk Manusia, Termasuk Pasta Gigi	5	12	233 000	169 000
14	20294	Industri Minyak Atsiri	2	8	170 000	270 000
15	20296	Industri Minyak Atsiri Rantai Tengah	2	8	70 000	197 000
K	21	INDUSTRI FARMASI, PRODUK OBAT KIMIA DAN OBAT TRADISIONAL				
1	21022	Industri Produk Obat Tradisional Untuk Manusia	3	6	60 000	285 000

Lanjutan Tabel/Continued Table 6.7

No	KBLI	Klasifikasi Industri Industrial Classification	Jumlah Total		Nilai (000 Rp) Value	
			Perusahaan Establishments	Tenaga Kerja Employee	Investasi Investation	Produksi Production
(1)	(2)	(3)	(4)	(5)	(6)	(7)
L	22	INDUSTRI KARET, BARANG DARI KARET DAN PLASTIK				
1	22112	Industri Vulkanisir Ban	1	10	500 000,00	240 000
2	22292	Industri Perlengkapan Dan Peralatan Rumah Tangga (Tidak Termasuk Furnitur)	2	4	180 000,00	420 000
M	23	INDUSTRI BARANG GALIAN BUKAN LOGAM				
1	23129	Industri Barang Lainnya Dari Kaca	1	2	15 000	50 000
2	23921	Industri Batu Bata Dari Tanah Liat/Keramik	171	464	5 055 500	14 794 950
3	23929	Industri Bahan Bangunan Dari Tanah Liat/Keramik Bukan Batu Bata Dan Genteng	6	16	245 000	601 500
4	23942	Industri Kapur	2	4	65 000	80 000
5	23951	Industri Barang Dari Semen	11	27	164 000	1 136 800
6	23953	Industri Barang Dari Semen Dan Kapur Untuk Konstruksi	3	12	310 000	305 500
7	23957	Industri Mortar Atau Beton Siap Pakai	1	7	4 375 000	1 168 000
8	23963	Industri Barang Dari Batu Untuk Keperluan Rumah Tangga, Pajangan, Dan Bahan Bangunan	5	44	4 443 500	7 118 400
N	25	INDUSTRI BARANG LOGAM, BUKAN MESIN DAN PERALATANNYA				
1	25111	Industri Barang Dari Logam Bukan Aluminium Siap Pasang Untuk Bangunan	12	27	670 000	2 375 000
2	25112	Industri Barang Dari Logam Aluminium Siap Pasang Untuk Bangunan	10	27	825 000	1 107 500

Lanjutan Tabel/Continued Table 6.7

No	KBLI	Klasifikasi Industri Industrial Classification	Jumlah Total		Nilai (000 Rp) Value	
			Perusahaan Establishments	Tenaga Kerja Employee	Investasi Investation	Produksi Production
(1)	(2)	(3)	(4)	(5)	(6)	(7)
3	25119	Industri Barang Dari Logam Siap Pasang Untuk Konstruksi Lainnya	3	5	110 000	238 000
4	25920	Jasa Industri Untuk Berbagai Pengerjaan Khusus Logam Dan Barang Dari Logam	171	373	15 272 700	28 057 800
5	25932	Industri Alat Potong Dan Perkakas Tangan Pertukangan	4	9	410 000	114 000
6	25933	Industri Alat Potong Dan Perkakas Tangan Yang Digunakan Dalam Rumah Tangga	7	16	130 000	972 525
7	25993	Industri Keperluan Rumah Tangga Dari Logam Bukan Peralatan Dapur Dan Peralatan Meja	9	21	555 000	1 402 000
8	30113	Industri Peralatan, Perlengkapan Dan Bagian Kapal	1	1	15 000	40 000
9	30120	Industri Pembuatan Kapal Dan Perahu Untuk Tujuan Wisata Atau Rekreasi Dan Olahraga	1	2	12 000	50 000
0	31	INDUSTRI FURNITUR				
1	31001	Industri Furnitur Dari Kayu	123	316	11 054 000	25 688 950
2	31004	Industri Furnitur Dari Logam	13	28	975 000	2 036 000
3	31009	Industri Furnitur Lainnya	7	7	180 000	249 000

Lanjutan Tabel/Continued Table 6.7

No	KBLI	Klasifikasi Industri Industrial Classification	Jumlah Total		Nilai (000 Rp) Value	
			Perusahaan Establishments	Tenaga Kerja Employee	Investasi Investation	Produksi Production
(1)	(2)	(3)	(4)	(5)	(6)	(7)
P	32	INDUSTRI PENGOLAHAN LAINNYA				
1	32112	Industri Barang Perhiasan Dari Logam Mulia Untuk Keperluan Pribadi	3	6	45 000	135 000
2	32120	Industri Perhiasan Imitasi Dan Barang Sejenis	5	22	175 000	540 000
3	32903	Industri Kerajinan Ytdl	5	11	100 000	153 000
4	32905	Industri Serat Sabut Kelapa	2	8	141 000	230 000
5	32909	Industri Pengolahan Lainnya Ytdl	2	2	30 000	30 600
Q	35	PENGADAAN LISTRIK, GAS, UAP/AIR PANAS DAN UDARA DINGIN				
1	35302	Produksi Es	6	27	2 655 000	2 780 000
R	38	PENGUMPULAN, TREATMENT DAN PEMBUANGAN SAMPAH DAN LIMBAH SAMPAH SERTA AKTIVITAS PEMULIHAN MATERIAL				
1	38302	Pemulihan Material Bukan Logam	1	4	500 000	36 000
Jumlah			1 804	6 942	655 134 000	2 307 793 515

Sumber/Source : Dinas Perindustrian, Perdagangan, Energi dan Sumber Daya Mineral Kabupaten Pinrang/Industry, Trade, Energy and Mineral Agency Pinrang Regency

Tabel
Table 6.8**Perkembangan Penerbitan Tanda Daftar Perusahaan Menurut Golongan Usaha di Kabupaten Pinrang, 2022**
Development Of The Publishing Business Registration By Type Of The Company In Pinrang, 2022

Golongan Type	Sampai Dengan Akhir Desember 2021	Perubahan Selama Januari 2022 S/D Desember 2022		Posisi Akhir Desember
		Penerbitan	Penutupan	
(1)	(2)	(3)	(4)	(5)
Perusahaan Besar	1	-	-	1
Perusahaan Menengah	30	21	1	50
Perusahaan Kecil	1,013	745	5	1,753
Perusahaan Mikro	-	-	-	-
Pinrang	1,044	766	6	1,804

Sumber/Source : Dinas Perindustrian, Perdagangan, Energi dan Sumber Daya Mineral Kabupaten Pinrang/*Industry, Trade, Energy and Mineral Agency Pinrang Regency*

Tabel
Table 6.9**Perkembangan Penerbitan Tanda Daftar Perusahaan Menurut Bentuk Perusahaan di Kabupaten Pinrang, 2022**
Development Of The Publishing Business Registration By Form Of The Company In Pinrang, 2022

Bentuk Perusahaan <i>Form of Company</i>	Penerbitan	Pembaharuan
(1)	(2)	(3)
Perseroan Terbatas (PT)	30	-
Koperasi	-	-
Persekutuan Komaditur (CV)	31	-
Perseroan Firma (Fa)	-	-
Perusahaan Perorangan	703	-
Bentuk Usaha Lainnya	2	-
Pinrang	766	-

Sumber/Source : Dinas Perindustrian, Perdagangan, Energi dan Sumber Daya Mineral Kabupaten Pinrang/Industry, Trade, Energy and Mineral Agency Pinrang Regency



<https://pinrangkab.bps.go.id>



PENJELASAN TEKNIS

1. **Wisatawan mancanegara (wisman)** ialah setiap pengunjung yang mengunjungi suatu negara di luar tempat tinggalnya, didorong oleh satu atau beberapa keperluan tanpa bermaksud memperoleh penghasilan di tempat yang dikunjungi dan lamanya kunjungan tersebut tidak lebih dari satu tahun (12 bulan). Definisi ini mencakup 2 (dua) kategori wisatawan mancanegara, yaitu :

a. **Wisatawan (turis)** ialah setiap pengunjung seperti definisi di atas yang tinggal paling sedikit 24 jam, akan tetapi tidak lebih dari 1 (satu) tahun di tempat yang dikunjungi, dengan maksud antara lain: berlibur, rekreasi, olah raga, bisnis, menghadiri pertemuan, studi, dan kunjungan dengan alasan kesehatan.

b. **Excursionist** ialah setiap pengunjung seperti definisi di atas yang tinggal kurang dari 24 jam di tempat yang dikunjungi (termasuk "Cruise passengers"). Cruise Passengers ialah setiap pengunjung yang tiba di suatu negara di mana mereka tidak menginap di akomodasi yang tersedia di negara tersebut, misalnya dengan kapal laut.

TECHNICAL NOTES

1. **An International Visitor** is any person visiting a country other than his usual place of residence for any reason other than for earning income in the country visited, and the length of stay is no more than one year (12 months). This definition covers two categories of foreign visitors, namely:

a. **"Tourist"** is any visitor staying for at least 24 hours, but no more than one year, in the country visited, with the intention of visiting, and for any of these purposes: Pleasure, recreation and sports, Business, visiting friends and relatives, missions, attending meetings, conferences, visit for health reasons and study.

b. **"Excursionist"** is any visitor staying less than 24 hours in the country visited including, "Cruise Passengers", i.e. visitors arriving in a country without staying in any accommodation available in the visited country.

2. **Hotel** adalah penyediaan akomodasi secara harian berupa kamar-kamar di dalam satu bangunan yang dapat dilengkapi dengan jasa pelayanan makan dan minum, kegiatan hiburan dan atau fasilitas lainnya. Hotel terdiri dari hotel berbintang dan hotel non- bintang.
2. **Hotel** is a daily supply of accommodation rooms within a building which can be equipped with eating and drinking services, entertainment activities and/or other facilities. Hotel consists of a classified hotel and a non-classified hotel.
3. **Hotel bintang** adalah usaha penyediaan jasa pelayanan penginapan, makan minum serta jasa lainnya bagi umum dengan menggunakan sebagian atau seluruh bangunan. Usaha ini dikelola secara komersial serta memenuhi ketentuan persyaratan sebagai hotel bintang (termasuk berlian) yang ditetapkan dalam surat keputusan instansi yang membinanya. Misalnya hotel bintang lima, hotel bintang empat dan seterusnya.
3. **A star hotel** is the business of providing an accommodation, eating and drinking as well as other services for the public by using a building or a part of a building. It is managed commercially and meets specified requirements as a star hotel (including diamonds) set forth in the decree of fostering agency. For example, five star hotel, four star hotel, and so on.

ULASAN

Pada tahun 2022, terdapat 480 unit rumah makan/ restoran yang tersebar secara terpusat di pusat kecamatan di Kabupaten Pinrang, Wattang Sawitto. Kecamatan tersebut memiliki jumlah rumah makan/ restoran tertinggi yaitu 180 unit. Sebaliknya, Kecamatan Batulappa hanya memiliki 4 unit rumah makan/ restoran.

Adapun tingkat hunian kamar hotel pada tahun 2022, tercatat hanya sebesar 11,34 yang jauh lebih rendah daripada tingkat hunian kamar hotel pada tahun 2021. Hal ini disebabkan karena adanya pandemi covid 19.

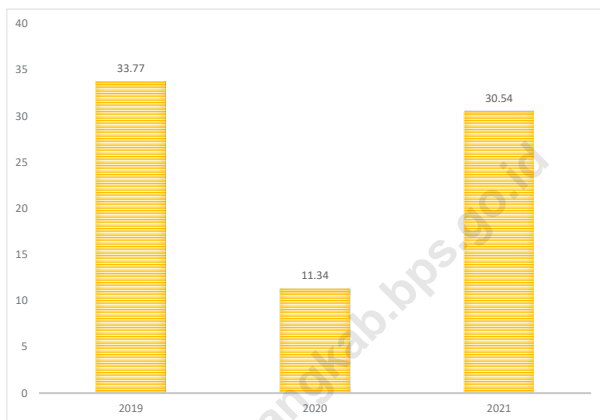
DESCRIPTION

In 2022, there were 480 restaurants and they are distributed centrally in the district center in Subdistrict of Pinrang, Wattang Sawitto. It has the highest number of restaurants i.e 180 units. On the other hand, Batulappa Subdistrict only has 4 restaurants.

The hotel room occupancy rate in 2022 was recorded at only 11.34 which is much lower than the hotel room occupancy rate in 2021. This is due to the COVID-19 pandemic.

Gambar 7.1
Figures

Persentase Tingkat Penghunian Kamar Hotel dan Akomodasi Lainnya di Kabupaten Pinrang, 2020-2022
Room Occupancy Rate of Hotels and Other Accommodations in Pinrang Regency, 2020-2022



Sumber/Source : Badan Pusat Statistik Kabupaten Pinrang/Statistics of Pinrang Regency

Tabel 7.2
Table

Jumlah Hotel dan Akomodasi Lainnya Menurut Klasifikasi di Kabupaten Pinrang, 2015-2022
Number of Hotel and Other Accomodations by Classification in Pinrang Regency, 2015-2022

Kecamatan Subdistrict	Hotel/ Hotel					Akomodasi Lainnya Other Accommodation
	Bintang 1 1 Star	Bintang 2 2 Star	Bintang 3 3 Star	Bintang 4 4 Star	Bintang 5 5 Star	
(1)	(2)	(3)	(4)	(5)	(6)	(7)
2015	-	-	1	-	-	13
2016	1	-	1	-	-	13
2017	1	-	1	-	-	13
2018	1	-	2	-	-	15
2019	1	-	2	-	-	15
2020	1	-	2	-	-	15
2021	1	-	2	-	-	13
2022	1	-	2	-	-	13

Sumber/Source: Badan Pusat Statistik Kabupaten Pinrang/Statistics of Pinrang Regency

Tabel
Table 7.3

Rata-rata Lama Menginap Tamu Asing dan Tamu Domestik Menurut Bulan di Kabupaten Pinrang (hari), 2020-2022
Average Length of Stay of Foreign and Domestic Visitors by Month in Pinrang Regency (day), 2020-2022

Kecamatan Subdistrict	Tamu Asing Foreign Visitor			Tamu Domestik Domestic Visitor		
	2020	2021	2022	2020	2021	2022
(1)	(2)	(3)	(4)	(5)	(6)	(7)
Januari/January	-	-	-	1,78	1,96	1,33
Februari/February	-	-	-	2,59	2,32	1,36
Maret/March	-	-	-	2,52	1,13	1,40
April/April	-	-	-	2,31	1,25	1,46
Mei/May	-	-	-	2,23	-	1,44
Juni/June	-	-	-	1,89	1,00	1,62
Juli/July	2	-	-	2,06	1,00	1,31
Agustus/August	-	-	-	2,44	1,00	1,68
September/September	-	-	-	2,34	1,00	1,14
Oktober/October	-	-	-	3,34	1,03	1,21
November/November	-	-	-	3,45	1,00	1,24
Desember/December	-	-	-	2,38	1,00	1,24
Pinrang	2	-	-	2,44	1,14	1,33

Sumber/Source: Badan Pusat Statistik Kabupaten Pinrang/Statistics of Pinrang Regency

Tabel
Table 7.4

**Persentase Tingkat Penghunian Kamar Hotel dan
Akomodasi Lainnya Menurut Bulan di Kabupaten Pinrang,
2020-2022**
*Room Occupancy Rate of Hotels and Other
Accommodations by Month in Pinrang Regency, 2020-
2022*

Kecamatan Subdistrict	2020	2021	2022
(1)	(2)	(3)	(4)
Januari/January	23,70	24,18	25,40
Februari/February	58,59	28,33	18,31
Maret/March	28,45	13,82	31,54
April/April	37,97	5,07	27,07
Mei/May	16,72	0,00	21,01
Juni/June	37,49	2,78	28,37
Juli/July	28,02	5,48	34,89
Agustus/August	40,79	18,14	31,41
September/September	37,53	9,81	39,91
Oktober/October	42,38	8,36	38,83
November/November	30,23	10,05	36,58
Desember/December	20,78	10,02	32,08
Pinrang	33,77	11,34	30,54

Sumber/Source: Badan Pusat Statistik Kabupaten Pinrang/Statistics of Pinrang Regency

Tabel 7.5
Table

Jumlah Objek Wisata / Potensi Wisata Kabupaten Pinrang, 2022

Number of Tourism Object / Tourism Potential of Pinrang Regency, 2022

Jenis Objek Wisata	Obyek Wisata	Lokasi (Kecamatan)	Jarak Dari Ibukota Kabupaten (km)	Status Pengelolaan
(1)	(2)	(3)	(4)	(5)
Pantai	Wae Tuoe	Lanrisang	± 20	Pemerintah & Masyarakat
	Gusungnge/Dewata	Cempa	± 23	Pemerintah & Masyarakat
	Kanipang	Lembang	± 40	Pemerintah & Masyarakat
	Kampung Nelayan	Lembang	± 47	Masyarakat
	Ujung Lero	Suppa	± 30	Masyarakat
	Kappe	Duampanua	± 30	Masyarakat
	Ujung Tape	Mattiro Sompe	± 30	Masyarakat
	Harapan Ammani	Mattiro Sompe	± 20	Masyarakat
	Lowita	Suppa	± 44	Masyarakat
	Salopi	Lembang	± 44	Masyarakat
	Biru	Mattiro Sompe	± 16	Pemerintah & Masyarakat
	Menralo	Suppa	± 28	Swasta
	Serang	Duampanua	± 28	Swasta
	Lawere Beach	Suppa	± 22	Swasta

Lanjutan Tabel/*Continued Table 7.5*

Jenis Objek Wisata	Obyek Wisata	Lokasi (Kecamatan)	Jarak Dari Ibukota Kabupaten (km)	Status Pengelolaan
(1)	(2)	(3)	(4)	(5)
Pegunungan	Gunung Paleteang	Paleteang	± 3	Masyarakat
	Air Terjun Karawa	Lembang	± 40	Masyarakat
	Air Terjun Kalijodo	Lembang	± 45	Pemerintah & Masyarakat
	Air Terjun Bidadari	Lembang	± 43	Masyarakat
	Batu Pandan	Lembang	± 38	Pemerintah & Masyarakat
	Batu Papan Salulue	Lembang	± 50	Pemerintah & Masyarakat
	Air Terjun Latta Pitu	Lembang	± 45	Masyarakat
	Air Terjun Kaba-kaba	Lembang	± 46	Masyarakat
	Pengunungan Karomba	Lembang	± 80	Masyarakat
	Air Terjun Liang Koko	Lembang	± 80	Pemerintah Desa
	Pegunungan Buttu Toding	Suppirang	± 91	Pemerintah Desa
	Camping Ground Batara Malong	Lembang	± 72	Pemerintah Desa
	Air Terjun Sarassa	Lembang	± 46	Pemerintah Desa
Air Panas	Sulili	Paleteang	± 7	Pemerintah
	Lemo Susu	Lembang	± 42	Swasta
	Poton	Lembang	± 72	Pemerintah Desa
Danau	Rumah makan Terapung	Patampanua	±15	Swasta
Pulau	Kamarrang	Suppa	±30	Swasta

Sumber/Source: Dinas Pariwisata, Pemuda dan Olahraga Kabupaten Pinrang/*Department of Tourism, Youth and Sports of Pinrang Regency*

Tabel
Table 7.6**Jumlah Kunjungan Wisatawan Kabupaten Pinrang,
2018-2022**
**Number of Tourism Visitors in Pinrang Regency,
2018-2022**

Wisatawan Tourism	Tahun Year				
	2018	2019	2020	2021	2022
(1)	(2)	(3)	(4)	(5)	(6)
Nusantara/Archipelago	14 736	17 508	7 379	11 300	72 130
Mancanegara/Overseas	-	-	-	-	28
Jumlah Total	14 736	17 508	7 379	11 300	72 158

Catatan/Note: Kunjungan wisata di Objek Air Panas Sulili (Kec. Paleteang)/Tourist visit at Sulili Hot Springs (Paleteang Subdistrict)
 Sumber/Source: Dinas Pariwisata, Pemuda dan Olahraga Kabupaten Pinrang/Department of Tourism, Youth and Sports of Pinrang Regency



TRANSPORTASI & KOMUNIKASI

Transportation & Communication

<https://pinrangkab.bps.go.id>



PENJELASAN TEKNIS

1. **Kendaraan bermotor** adalah setiap kendaraan yang digerakkan oleh peralatan teknik yang ada pada kendaraan tersebut, biasanya digunakan untuk angkutan orang atau barang di atas jalan raya selain kendaraan yang berjalan di atas rel. Kendaraan bermotor yang dicatat adalah semua jenis kendaraan kecuali kendaraan bermotor TNI/Polri dan Korps Diplomatik.
2. **Mobil penumpang** adalah setiap kendaraan bermotor yang dilengkapi dengan tempat duduk untuk sebanyak-banyaknya delapan orang, tidak termasuk tempat duduk untuk pengemudi, baik dilengkapi atau tidak bagasi.
3. **Mobil bis** adalah setiap kendaraan bermotor yang dilengkapi dengan tempat duduk untuk lebih dari delapan orang, tidak termasuk tempat duduk untuk pengemudi, baik dilengkapi atau tidak dilengkapi bagasi.
4. **Mobil truk** adalah setiap kendaraan bermotor yang digunakan untuk angkutan barang, selain mobil penumpang, mobil bis dan kendaraan bermotor roda dua.

TECHNICAL NOTES

1. **Motor vehicles** are any kind of vehicles motorized by machine set up in those vehicles, they are usually used for transporting peoples or goods on roads except vehicles moving along a railway line. The data cover all kinds of motor vehicles except those belong to Indonesia Army Force Indonesian State Police and Diplomatic Corps.
2. **Passenger cars** are any motor vehicles with no more than eight seats, excluding seat for driver, it can be with or without hoot.
3. **Buses** are large passenger cars having seats for more than eight passengers, excluding seat for driver, it can be with or without hoot.
4. **Trucks** are any motor vehicles used to transport goods excluding passenger cars, buses, and motorcycles.

ULASAN**DESCRIPTION****8.1. Transportasi**

Jalan merupakan prasarana yang dilalui angkutan darat dimana sangat memegang peranan penting dalam memperlancar hubungan kegiatan perekonomian baik antara satu kota dengan kota lain, ataupun antara kota dengan desa serta antara desa dengan desa lainnya.

Pada tahun 2022, untuk panjang jalan Kabupaten Pinrang dengan total 653,83 km, terdapat 347,00 km dalam kondisi baik, 108,63 km dalam kondisi sedang, 144,57 km dalam kondisi rusak ringan dan 53,63 km dalam kondisi rusak berat.

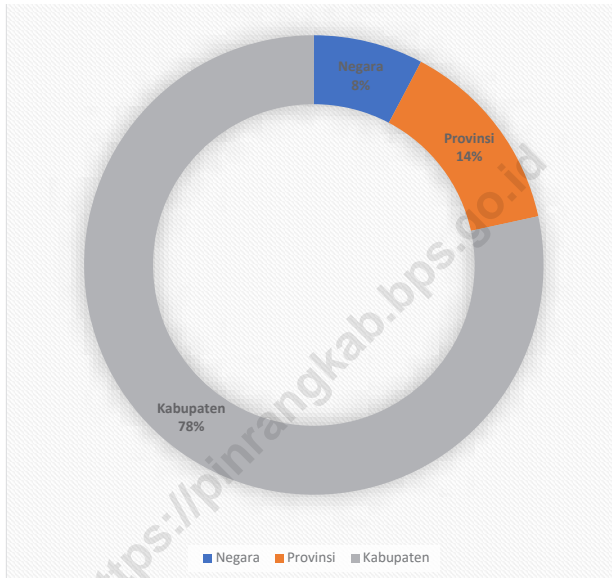
8.1. Transportation

Roads are Impassable road transport infrastructure in which the very important role in economic activity either smooth relationship between one city to another city, or berween town and village and between villages with other villages.

In 2022, for the Pinrang Regency road length with a total of 653,83 km, there are 347,00 km in good condition, 108,63 km in moderate condition, 144,57 km in slightly damaged condition and 53,63 km in heavily damaged condition.

Gambar 8.1
Figures

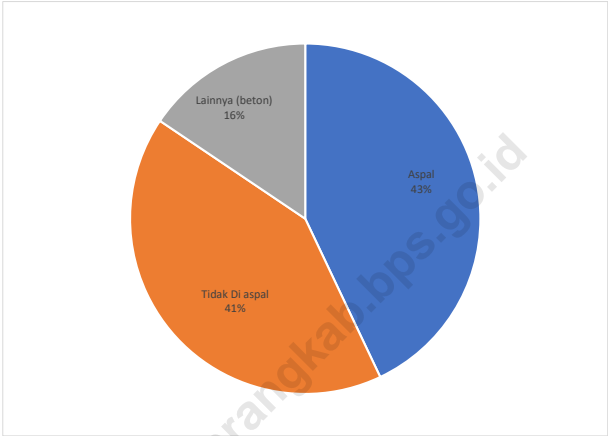
Panjang Jalan Menurut Tingkat Kewenangan Pemerintahan di Kabupaten Pinrang (km), 2022
Distribution of Road Length by Level of Government Authority in Pinrang Regency (km), 2022



Sumber/Source : Dinas Pekerjaan Umum dan Perumahan Rakyat Kabupaten Pinrang/ Public Work Service and Housing Agency of Pinrang Regency

Gambar 8.2
Figures

**Distribusi Panjang Jalan Menurut Jenis Permukaan
Jalan di Kabupaten Pinrang (km), 2022**
*Length of Roads by Level of Government Authority in
Pinrang Regency (km), 2022*



Sumber/Source : Dinas Bina Marga, Cipta Karya dan Tata Ruang Kabupaten Pinrang/ Highways, Human Settlements and Housing Agency of Pinrang Regency

8.1 TRANSPORTASI

TRANSPORTATION

Tabel 8.1.1 Panjang Jalan¹ Menurut Tingkat Kewenangan Pemerintahan di Kabupaten Pinrang (km), 2020–2022
Table 8.1.1 Length of Roads¹ by Level of Government Authority in Pinrang Regency (km), 2020–2022

Tingkat Kewenangan Pemerintahan Level of Government Authority	2020	2021	2022
(1)	(2)	(3)	(4)
Negara ² /State ²	84,91	84,91	84,91
Provinsi/Province	152,44	152,44	152,44
Kabupaten/Kota Regency/Municipality	861,70	861,70	653,83
Jumlah/Total	1 099,05	1 099,05	891,18

Catatan/Note: ¹ Data tidak termasuk panjang jalan tol/Excluding toll road

² Berdasarkan Keputusan Menteri Pekerjaan Umum dan Perumahan Rakyat No. 248/KPTS/M/2016/Based on Public Work and Public Housing Ministerial Decree No. 248/KPTS/M/2016

Sumber/Source: Dinas Bina Marga, Cipta Karya dan Tata Ruang Kabupaten Pinrang/ Highways, Human Settlements and Housing Agency of Pinrang Regency

Tabel 8.1.2 Panjang Jalan Menurut Jenis Permukaan Jalan di Kabupaten Pinrang (km), 2020–2022
Table 8.1.2 Length of Roads by Type of Road Surface in Pinrang Regency (km), 2020–2022

Jenis Permukaan Jalan Type of Road Surface	2020	2021	2022
(1)	(2)	(3)	(4)
Aspal/Paved	414,22	370,16	385,76
Kerikil/Gravel	226,13	195,70	87,36
Tanah/Soil	78,79	161,71	36,63
Lainnya/Others	142,56	134,14	144,09
Jumlah/Total	861,70	861,71	653,84

Sumber/Source: Dinas Bina Marga, Cipta Karya dan Tata Ruang Kabupaten Pinrang/ Highways, Human Settlements and Housing Agency of Pinrang Regency

Tabel 8.1.3
Table**Panjang Jalan Menurut Kondisi Jalan di Kabupaten Pinrang (km), 2020–2022**
Length of Roads by Condition of Roads in Pinrang Regency (km), 2020-2022

Kondisi Jalan <i>Condition of Roads</i>	2020	2021	2022
(1)	(2)	(3)	(4)
Baik/ <i>Good</i>	338,90	391,13	347,00
Sedang/ <i>Moderate</i>	177,48	137,55	108,63
Rusak/ <i>Damage</i>	212,20	208,86	144,57
Rusak Berat/ <i>Severely Damage</i>	133,12	124,16	53,63
Jumlah/<i>Total</i>	861,70	861,70	653,83

Sumber/*Source*: Dinas Bina Marga, Cipta Karya dan Tata Ruang Kabupaten Pinrang/ *Highways, Human Settlements and Housing Agency of Pinrang Regency*

Tabel
Table 8.1.4**Panjang Jalan Menurut Kecamatan di Kabupaten Pinrang (km), 2022**
Length of Roads by Subdistrict in Pinrang Regency (km), 2022

Kecamatan Subdistrict	Panjang Jalan Length of roads (km)
(1)	(2)
Suppa	49,02
Mattiro Sompe	54,63
Lanrisang	57,40
Mattiro Bulu	65,09
Watang Sawitto	45,03
Paletang	32,59
Tiroang	21,30
Patampanua	60,04
Cempa	57,75
Duampanua	63,11
Batulappa	46,31
Lembang	101,56
Pinrang	653,83

Sumber/Source: Dinas Bina Marga, Cipta Karya dan Tata Ruang Kabupaten Pinrang/ Highways, Human Settlements and Housing Agency of Pinrang Regency

Tabel
Table 8.1.5

**Panjang Jalan Menurut Kecamatan dan Jenis Permukaan
Jalan di Kabupaten Pinrang (km), 2022**
*Length of Roads by Subdistrict and Level of Government
Authority in Pinrang Regency (km), 2022*

Kecamatan Subdistrict	Jenis Permukaan Jalan/ Type of Road Surface			Jumlah Total
	Aspal Pavement	Tidak Diaspal Not Paved	Lainnya (Beton) Other	
(1)	(2)	(3)	(4)	(5)
Suppa	41,59	5,770	1,660	49,02
Mattiro Sompe	19,55	1,00	34,09	54,63
Lanrisang	27,9	10,810	18,730	57,40
Mattiro Bulu	24,245	24,950	15,90	65,09
Watang Sawitto	36,160	0	8,870	45,03
Paletang	16,91	5,980	9,705	32,59
Tiroang	10,5	4,495	6,340	21,30
Patampanua	26,545	31,1	2,415	60,04
Cempa	23,32	10,81	23,62	57,75
Duampanua	49,650	10,94	2,520	63,11
Batulappa	32,22	1,26	12,83	46,31
Lembang	77,255	16,890	7,4	101,56
Pinrang	385,760	123,985	144,085	653,83

Sumber/Source: Dinas Bina Marga, Cipta Karya dan Tata Ruang Kabupaten Pinrang/ Highways, Human Settlements and Housing Agency of Pinrang Regency

Tabel
Table 8.1.6**Panjang Jalan Menurut Jenis Permukaan dan Kondisi
Jalan di Kabupaten Pinrang (km), 2022**
***Length of Roads by Type of Road Surface and Road
Condition in Pinrang Regency (km), 2022***

Kecamatan Subdistrict	Panjang Jalan Length of roads (km)
(1)	(2)
Jenis Permukaan <i>Type of Road Surface</i>	
a. Diaspal	385,76
b. Beton	144,09
c. Kerikil	87,36
d. Tanah	36,63
e. Tidak Tembus	-
Jumlah/Total	653,83
Kondisi Jalan <i>Road Condition</i>	
a. Baik	347
b. Sedang	108,63
c. Rusak	144,57
d. Rusak Berat	53,63
e. Belum Tembus	-
Jumlah/Total	653,83

Sumber/Source: Dinas Bina Marga, Cipta Karya dan Tata Ruang Kabupaten Pinrang/ *Highways, Human Settlements and Housing Agency of Pinrang Regency*

Tabel
Table 8.1.7

Jumlah dan Panjang Jembatan Menurut Jenisnya dan Tingkat Pemerintahan yang Berwenang Kabupaten Pinrang 2022
Number and Length of Bridge by Type and Authoritative Govermental Storey Pinrang Regency, 2022

Kecamatan Subdistrict	Banyaknya Number	Panjang Length
(1)	(2)	(3)
Jembatan Beton	300	3156
Jembatan Gelagar	-	-
Jembatan Kout Baja	-	-
Jembatan Composit	-	-
Jembatan Gantung Bally	-	-
Jembatan Kayu	69	989
Jembatan Gantung Beton	-	-
Jembatan Kayu Rotan	-	-
Jembatan Gantung Kayu	-	-
Jembatan Asramco	-	-
Jumlah/Total	369	4145

Sumber/Source: Dinas Bina Marga, Cipta Karya dan Tata Ruang Kabupaten Pinrang/ Highways, Human Settlements and Housing Agency of Pinrang Regency

Tabel
Table 8.1.8

**Jumlah Angkutan yang Layak Jalan Menurut Jenis
Kendaraan di Kabupaten Pinrang, 2018-2022**
**Number of Motor Vehicles by Type of Vehicle in Pinrang
Regency, 2018-2022**

Kecamatan Subdistrict	Tahun/Year				
	2018	2019	2020	2021	2022
(1)	(2)	(3)	(4)	(5)	(6)
Mobil Penumpang					
A. Microlet	43	28	9	15	1
B. ST. Wagon	36	20	9	6	17
Bus	38	25	22	26	1
Mobil Barang					
A. Pick Up	2 148	2 232	2 019	2 121	2 494
B. Truck	1 786	1 774	1 461	1 314	1 187
Kendaraan Khusus	-	-	-	-	-
Kereta Gandengan	-	-	-	-	-
Kereta Tempelan	-	-	-	-	-
Pinrang	4 051	4 079	3 520	3 482	3 700

Sumber/Source: Dinas Perhubungan dan Pertanahan Kabupaten Pinrang/Department of Transportation and Land of Pinrang Regency

Tabel 8.1.9
Table

**Jumlah Kecelakaan Menurut Jenis Kecelakaan di
Kabupaten Pinrang, 2018-2022**
**Number of Accidents by Type of Accident in Pinrang District,
2018-2022**

Kecamatan Subdistrict	Tahun/Year				
	2018	2019	2020	2021	2022
(1)	(2)	(3)	(4)	(5)	(6)
Kejadian Kecelakaan	364	232	188	252	303
Meninggal Dunia	57	53	59	51	70
Luka Berat	1	1	1	0	1
Luka Ringan	461	323	265	387	442
Jumlah/Total	883	609	513	690	816

Sumber/Source: Dinas Perhubungan dan Pertanahan Kabupaten Pinrang (2018-2021) dan Kepolisian Resort (2022)/Department of Transportation and Land of Pinrang Regency (2018-2021) and Resort Police Office Pinrang Regency (2022)

8.2 KOMUNIKASI COMMUNICATION

Tabel 8.2.1 Jumlah Kantor Pos Pembantu Menurut Kecamatan di Kabupaten Pinrang, 2019–2022
Number of Post Offices Subsidiaries by Subdistrict in Pinrang Regency, 2019–2022

Kecamatan Subdistrict	2019	2020	2021	2022
(1)	(2)	(3)	(4)	(5)
Suppa	-	-	-	-
Mattiro Sompe	1	1	1	1
Lanrisang	-	-	-	-
Mattiro Bulu	-	-	-	-
Watang Sawitto	3	3	3	3
Paletang	-	-	-	-
Tiroang	-	-	-	-
Patampanua	-	-	-	-
Cempa	-	-	-	-
Duampanua	1	1	1	1
Batulappa	-	-	-	-
Lembang	1	1	1	1
Pinrang	6	6	6	6

Sumber/Source: Kantor Pos Parepare/Parepare Post Office



PERBANKAN, KOPERASI & HARGA - HARGA

Banking, Cooperative and Prices

<https://pinrangkab.bps.go.id>



PENJELASAN TEKNIS

1. **Perbankan** adalah industri yang menangani uang tunai, kredit, dan transaksi keuangan lainnya. Perbankan didefinisikan sebagai kegiatan bisnis dalam menerima dan menjaga uang yang dimiliki oleh individu dan entitas lain, dan kemudian meminjamkan uang ini untuk melakukan kegiatan ekonomi seperti menghasilkan untung atau sekadar menutupi biaya operasional.
2. **Koperasi** merupakan suatu kumpulan orang-orang untuk bekerja sama demi kesejahteraan bersama.
3. **Koperasi** adalah organisasi bisnis yang dimiliki dan dioperasikan oleh orang-orang demi kepentingan bersama.
4. **Usaha koperasi di Indonesia** berlandaskan pada Undang-Undang No. 25 Tahun 1992. Berdasarkan undang-undang tersebut gerak langkah koperasi menjadi lebih leluasa karena perkumpulan koperasi dianggap sama dengan bentuk badan usaha lain.
5. **Koperasi di Indonesia** berperan strategis dalam menggerakkan denyut nadi perekonomian masyarakat serta pembangunan nasional.

TECHNICAL NOTES

1. **Banking** is an industry that handles cash, credit, and other financial transactions. Banking is defined as business activities in receiving and maintaining money owned by individuals and other entities, and then lending this money to carry out economic activities such as generating profits or simply covering operational costs.
2. **Cooperative** is a collection of people to work together for the common welfare.
3. **Cooperative** is a business organization owned and operated by the individual for the common interest.
4. **Cooperative business in Indonesia** is based on Law No. 25 of 1992. Based on this law, the steps of cooperatives become more flexible because cooperative associations are considered to be the same as other business entities.
5. **Cooperatives in Indonesia** play a strategic role in driving the pulse of the people's economy and national development.

6. **Peran dan fungsi koperasi** tidak hanya sebatas aktivitas ekonomi, tetapi juga sebagai manifestasi semangat kolektif, kebersamaan, dan prinsip keadilan yang berakar pada masyarakat kita, yaitu gotong royong.

6. ***The role and function of cooperatives*** is not only limited to economic activities, but also as a manifestation of the collective spirit, togetherness, and the principle of justice rooted in our society, namely mutual cooperation.

<https://pinrangkab.bps.go.id>

ULASAN

Koperasi sebagai salah satu pilar ekonomi nasional dirasakan penting keberadaannya. Karena tujuan dari adanya koperasi tidak hanya semata-mata mencari keuntungan, melainkan mensejahterakan anggotanya.

Jumlah Koperasi di Kabupaten Pinrang pada tahun 2022 sebanyak 257 unit, yang terbagi menjadi beberapa sektor. Sektor tersebut antara lain serba usaha sebanyak 1 unit, jasa sebanyak 6 unit, konsumen sebanyak 70, produsen sebanyak 113 unit dan simpan pinjam sebanyak 67 unit. Untuk lebih jelas lagi, data mengenai koperasi disajikan pada Tabel 9.3.

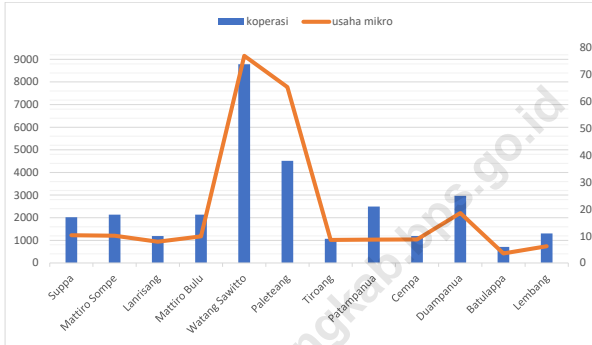
DESCRIPTION

Cooperatives as one of the pillars of the national economy perceived importance. Because the purpose of the cooperative is not merely for profit, but the welfare of its members.

The number of cooperatives in Pinrang Regency in 2022 is 257 units, which are divided into several sectors. These sectors include 1 unit of multi-business, 6 units of services, 70 consumers, 113 units of producers and 67 units of savings and loans. For clarity, data on cooperatives is presented in Table 9.3.

Gambar 9.1
Figures

Perbandingan Jumlah Koperasi dan Jenis Usaha Mikro dan Kecil di Kabupaten Pinrang, 2022
Comparison between Number of Cooperatives and Number of Micro and Small Enterprises of Pinrang Regency, 2022



Sumber/Source: Dinas Koperasi dan Usaha Kecil Menengah Kabupaten Pinrang/Office of Cooperatives and Small and Medium Enterprises of Pinrang Regency

Tabel
Table 9.1**Jumlah Koperasi Aktif Menurut Kecamatan di Kabupaten Pinrang, 2019–2022**
Number of Active Cooperative by Subdistrict in Pinrang Regency, 2019–2022

Kecamatan Subdistrict	2019	2020	2021	2022
(1)	(2)	(3)	(4)	(5)
Suppa	20	17	17	17
Mattiro Sompe	13	16	16	18
Lanrisang	11	9	9	10
Mattiro Bulu	13	17	17	18
Watang Sawitto	91	71	71	74
Paletang	40	40	40	38
Tiroang	9	9	9	9
Patampanua	23	20	20	21
Cempa	11	11	11	10
Duampanua	20	25	25	25
Batulappa	16	9	9	6
Lembang	7	8	8	11
Pinrang	274	252	252	257

Sumber/Source: Dinas Koperasi dan Usaha Kecil Menengah Kabupaten Pinrang/Office of Cooperatives and Small and Medium Enterprises of Pinrang Regency

Tabel
Table 9.2**Jumlah Koperasi Menurut Jenis Koperasi dan Kecamatan di Kabupaten Pinrang, 2022**
Number of Cooperative by Kind of Cooperative and Subdistrict in Pinrang Regency, 2022

Kecamatan Subdistrict	Jenis Koperasi/ Kind of Cooperative					Jumlah Total
	KUD	KPRI	KOPKAR	KOPPAS	Lainnya Other	
(1)	(2)	(3)	(4)	(5)	(6)	(7)
Suppa	2	1	1	0	13	17
Mattiro Sompe	4	1	0	1	12	18
Lanrisang	2	0	0	0	8	10
Mattiro Bulu	4	1	0	0	13	18
Watang Sawitto	3	17	3	1	50	74
Paleteang	2	2	0	0	34	38
Tiroang	2	0	0	0	7	9
Patampanua	4	1	0	0	16	21
Cempa	2	1	0	0	7	10
Duampanua	5	2	0	0	18	25
Batulappa	0	0	0	0	6	6
Lembang	1	1	0	0	9	11
Pinrang	33	27	4	2	191	257

Sumber/Source: Dinas Koperasi dan Usaha Kecil Menengah Kabupaten Pinrang/Office of Cooperatives and Small and Medium Enterprises of Pinrang Regency

Tabel
Table 9.3**Jumlah Koperasi Menurut Jenis Koperasi dan Kecamatan di Kabupaten Pinrang, 2022**
Number of Cooperatives by Type of Cooperative and Subdistrict in Pinrang Regency, 2022

Kecamatan Subdistrict	Sektor/ Sector					Jumlah Total
	Serba Usaha	Jasa	Konsumen	Produsen	Simpan Pinjam	
(1)	(2)	(3)	(4)	(5)	(6)	(6)
Suppa	0	0	3	14	0	17
Mattiro Sompe	0	6	3	7	2	18
Lanrisang	0	0	3	6	1	10
Mattiro Bulu	0	0	3	9	6	18
Watang Sawitto	0	0	39	12	23	74
Paletang	1	0	5	9	23	38
Tiroang	0	0	0	7	2	9
Patampanua	0	0	8	11	2	21
Cempa	0	0	2	4	4	10
Duampanua	0	0	2	19	4	25
Batulappa	0	0	1	5	0	6
Lembang	0	0	1	10	0	11
Pinrang	1	6	70	113	67	257

Sumber/Source: Dinas Koperasi dan Usaha Kecil Menengah Kabupaten Pinrang/Office of Cooperatives and Small and Medium Enterprises of Pinrang Regency

Tabel
Table 9.4**Jumlah Usaha Mikro dan Kecil Menurut Kecamatan Pada
Dinas koperasi dan UKM Kabupaten Pinrang, 2022**
**Number of Micro and Small Enterprises by Subdistrict
in Department of Cooperatives and Small and Medium
Enterprises Pinrang Regency of Pinrang Regency, 2022**

Kecamatan Subdistrict	Sektor/ Sector				Jumlah Total
	Perdagangan Trading	Industri Pertanian Agriculture Industry	Industri Non Pertanian Non-Agricultural Industry	Aneka Jasa Various Services	
(1)	(2)	(3)	(4)	(5)	(6)
Suppa	1 030	41	55	100	1 226
Mattiro Sompe	949	47	89	122	1 207
Lanrisang	697	49	67	129	942
Mattiro Bulu	837	102	79	156	1 174
Watang Sawitto	8 493	28	116	519	9 156
Paletang	7 558	25	61	133	7 777
Tiroang	803	79	55	81	1 018
Patampanua	776	93	55	108	1 032
Cempa	824	57	77	82	1 040
Duampanua	1 923	98	87	100	2 208
Batulappa	273	43	36	69	421
Lembang	563	57	38	81	739
Pinrang	24 726	719	815	1 680	27 940

Sumber/Source: Dinas Koperasi dan Usaha Kecil Menengah Kabupaten Pinrang/Office of Cooperatives and Small and Medium Enterprises of Pinrang Regency

Tabel 9.5
Table

**Jumlah Usaha Mikro dan Kecil Menurut Jenis Usaha Pada
Dinas koperasi dan UKM Kabupaten Pinrang, 2022**
**Number of Micro and Small Enterprises by Enterprises
in Department of Cooperatives and Small and Medium
Enterprises Pinrang Regency of Pinrang Regency, 2022**

Kecamatan Subdistrict	Sektor/ Sector				Jumlah Total
	Perdagangan Trading	Industri Pertanian Agriculture Industry	Industri Non Pertanian Non-Agricultural Industry	Aneka Jasa Various Services	
(1)	(2)	(3)	(4)	(5)	(6)
Mikro Micro	24 715	739	810	1 642	27 906
Kecil Small	20	9	5	0	34
Menengah Middle
Pinrang

Sumber/Source: Dinas Koperasi dan Usaha Kecil Menengah Kabupaten Pinrang/Office of Cooperatives and Small and Medium Enterprises of Pinrang Regency

Tabel
Table 9.6**Harga Bahan-Bahan Bangunan di Kabupaten Pinrang,**
2022*The Price of Building Materials in Pinrang Regency, 2022*

No	Jenis Bahan	Satuan	Spesifikasi	Harga Satuan
(1)	(2)	(3)	(4)	(5)
A.	UPAH KERJA	OH		142 400
1	Pekerja	OH		126 650
2	Tukang	OH		126 650
	- Tukang Kayu	OH		126 650
	- Tukang Batu	OH		126 650
	- Tukang Cat	OH		126 650
	- Tukang Listrik			
	- Tukang Pipa			
	- Tukang Besi			
3	Kepala Tukang	Kg		16 700
	- Kepala Tukang Kayu			
	- Kepala Tukang Batu	m ³		175 000
	- Kepala Tukang Cat	m ³	3 cm x 5 cm	212 000
	- Kepala Tukang Listrik	m ³	2 cm x 3 cm	212 000
	- Kepala Tukang Pipa	m ³	1 cm x 2 cm	225 000
	- Kepala Tukang Besi	m ³		225 000
4	Mandor	m ³		155 000
5	Mekanik	m ³		155 000
6	Sopir	OH		138 000
7	Pembantu Sopir	OH		126 650

Lanjutan Tabel/*Continued Table 9.6*

No	Jenis Bahan	Satuan	Spesifikasi	Harga Satuan
(1)	(2)	(3)	(4)	(5)
8	Operator Terlatih	OH		142 400
9	Operator Kurang Terlatih	OH		126 650
10	Pembantu Operator	OH		126 650
11	Pembantu Masinis	OH		126 650
12	Penjaga Gudang	OH		126 650
13	Penjaga Malam	OH		126 650
B. BAHAN DASAR				
1	Aspal			
	- Minyak	Kg		16 700
2	Batu Kali / Gunung			
	- Utuh	m ³		175 000
	- Split 3 - 5 cm	m ³	3 cm x 5 cm	212 000
	- Split 2 - 3 cm	m ³	2 cm x 3 cm	212 000
	- Split 1 - 2 cm	m ³	1 cm x 2 cm	225 000
	- Split 0,5	m ³		225 000
3	Timbunan Pilihan	m ³		155 000
4	Timbunan Biasa	m ³		155 000
5	Pasir			
	- Pasir Urug	m ³		87 500

Lanjutan Tabel/*Continued Table 9.6*

No	Jenis Bahan	Satuan	Spesifikasi	Harga Satuan
(1)	(2)	(3)	(4)	(5)
	- Pasangan	m ³		115 000
	- Beton (Abu batu)	m ³		200 000
6	Kerikil Sungai	m ³		250 000
7	Semen Portland			
	- Semen PC 50 kg	kg	Tonasa	64 000
	- Semen PC 40 kg	kg	Tonasa	48 000
	- Semen PC 40 kg	kg	Bosowa	47 000
	- Semen MU-400	Zak		150 000
	- Scream Coat 20 kg	Zak		70 000
C.	BAHAN CETAKAN			
1	Batu merah Uk. 5 x 10 x 20 cm	bh		650
2	Paving Blok			
	- Paving Blok Segi Enam (standar)	bh	35 pc, t = 6cm	2 500
	- Paving Blok K225 (Segi Enam)	bh		2 500
	- Paving Blok K300	bh		2 500
	- Paving Blok K400	bh		2 500
3	Gorong-gorong			
	- Gorong-Gorong 20"	bh		175 000

Lanjutan Tabel/*Continued Table 9.6*

No	Jenis Bahan	Satuan	Spesifikasi	Harga Satuan
(1)	(2)	(3)	(4)	(5)
	- Gorong-Gorong 30"	bh		260 000
	- Gorong-Gorong 40"	bh		325 000
	- Gorong-Gorong 50"	bh		400 000
	- Gorong-Gorong 60"	bh		500 000
4	Rooster			
	- Model Polos (ukuran Kecil)	bh	15 x 25	7 000
	- Model Polos(Ukuran Sedang)	bh	15 x 30	8 000
	- Model Kembang (ukuran Kecil)	bh	15 x 40	9 000
	- Model Kembang (Ukuran Sedang)	bh	20 x 40	12 500
	- Model Polos	bh	15x50	15 000
	- Model Polos (30x30)	bh	30x30	25 000
	- Model Polos (35x35)	bh	35x35	60 000
5	U-Ditch (Light Duty)			
	- U 30 x 30 x 120 cm	bh	K-350	3 377 525
	- U 30 x 40 x 120 cm	bh	K-350	359 950
	- U 30 x 50 x 120 cm	bh	K-350	370 300
	- U 40 x 40 x 120 cm	bh	K-350	493 925
	- U 40 x 50 x 120 cm	bh	K-350	530 150
	- U 40 x 60 x 120 cm	bh	K-350	580 750
	- U 50 x 50 x 120 cm	bh	K-350	598 000

Lanjutan Tabel/Continued Table 9.6

No	Jenis Bahan	Satuan	Spesifikasi	Harga Satuan
(1)	(2)	(3)	(4)	(5)
	- U 50 X 60 X 120 CM	bh	K-350	609 500
D. BAHAN BAKAR MINYAK				
1	Premium/Bensin	ltr		6 450
2	Pertalite	ltr		7 650
3	Pertamax	ltr		9 700
4	Dexlite / Solar Industri	ltr		9 700
5	Solar	ltr		5 150
6	Pertamina Dex	ltr		10 450
E. BAHAN PENUTUP LANTAI DAN DINDING				
1	Keramik Lantai			
	- Ukuran 20 x 20 cm	bh	Polos	
	- Ukuran 30 x 30 cm	bh	Polos	
	- Ukuran 40 x 40 cm	bh	Putih	8 333
	- Ukuran 40 x 40 cm	bh	Warna	46 000
	- Ukuran 40 x 40 cm	bh	Motif / Tekstur	55 000
	- Ukuran 40 x 40 cm	bh	Arwana	55 000
	- Ukuran 50 x 50 cm	bh	Putih	18 750
	- Ukuran 50 x 50 cm	bh	Warna	21 875

Lanjutan Tabel/*Continued Table 9.6*

No	Jenis Bahan	Satuan	Spesifikasi	Harga Satuan
(1)	(2)	(3)	(4)	(5)
	- Ukuran 50 x 50 cm	bh	Motif / Tekstur	75 000
	- Ukuran 50 x 50 cm		UNO/Kobin	20 000
	- Ukuran 60 x 60 cm	bh	Warna	33 750
	- Ukuran 60 x 60 cm	bh	Double loading	40 350
	- Ukuran 60 x 60 cm	bh	Glaze Police	52 500
	- Ukuran 60 x 60 cm	bh	Hitam Polos (valentino)	210 000
	- Ukuran 60 x 60 cm	bh	Garuda / Ceranosa	145 000
	- Ukuran 60 x 60 cm	bh	Indogres	36 250
2	Keramik Dinding			
	- Ukuran 20 x 25 cm	bh	Polos	55 000
	- Ukuran 20 x 25 cm	bh	motif	3 250
	- Ukuran 25 x 25 cm	bh		68 000
	- Ukuran 20 x 40 cm	bh		70 000
	- Ukuran 25 x 40 cm	bh	Polos	75 000
	- Ukuran 25 x 40 cm	bh	Diva	7 500
	- Ukuran 25 x 50 cm	bh		4 250
	- Ukuran 25 x 50 cm	bh	UNO/Motif	9 400
	- Ukuran 30 x 60 cm	bh	Ext. Platinum	50 000
	- Ukuran 80 x 80 cm	bh	Garuda	350 000

Lanjutan Tabel/Continued Table 9.6

No	Jenis Bahan	Satuan	Spesifikasi	Harga Satuan
(1)	(2)	(3)	(4)	(5)
	Ukuran 60 x 120 cm	bh	Indogres	200 000
	Ukuran 100 x 100 cm	bh	Garuda	275 000
3.	Lantai Granite			
	Ukuran 60 x 60 cm	Lmbr	Ext. Esenza (Polos)	145 000
	Ukuran 60 x 60 cm	Lmbr	Ext. Esenza (Motif)	150 000
	Ukuran 60 x 60 cm	Lmbr	Ext. Esenza (Motif)	400 000
4	Batu Alam			
	Batu Alam Paras Yogya	m ²		204 750
	Batu Alam Andesit Polos Bakar	m ²		194 250
	Batu Alam Palimanan	m ²		194 250
	Wall Cladding Kombinasi	m ²		420 000
	Batu Alam Relief/Ornamen	Lmbr		105 000
	Marmer/Granit Batu Alam	Lmbr		1 312 500
	Batu Coral	zak	20 kg	107 625
F	BAHAN PLUMBING DAN SANITARY			
1	Pipa PVC - Type Maspion			
	φ 1/2 inci - 4 m	btg	Maspion	33 000
	φ 3/4 inci - 4 m	btg	Maspion	26 000

Lanjutan Tabel/*Continued Table* 9.6

No	Jenis Bahan	Satuan	Spesifikasi	Harga Satuan
(1)	(2)	(3)	(4)	(5)
	- ϕ 1 inci - 4 m	btg	Maspion	37 800
	- ϕ 1 1/2 inci - 4 m	btg	Maspion	59 000
	- ϕ 2 inci - 4 m	btg	Maspion	77 000
	- ϕ 2 1/2 inci - 4 m	btg	Maspion	106 000
	- ϕ 3 inci - 4 m	btg	Maspion	154 000
	- ϕ 4 inci - 4 m	btg	Maspion	254 000
	- ϕ 6 inci - 4 m	btg	Maspion	366 000
	- ϕ 8 inci - 4 m	btg	Maspion	882 000
	Pipa PVC/Pipa Limbah - ϕ 4 inci - 6 m Type B	btg	Rucika/Wavin	523 130
	Pipa PVC/Pipa Limbah - ϕ 3 inci - 6 m Type A	btg	Rucika/Wavin	265 960
	Pipa PVC/Pipa Limbah - ϕ 3 inci - 6 m Type B	btg	Rucika/Wavin	477 790
	- ϕ 2 inci - Panjang 6 m S 10 Bar 12.5 SC	btg	Rucika/Wavin	226 630
	- ϕ 2 inci - Panjang 6 m S 10 Bar 12.5 RR	btg	Rucika/Wavin	234 910
	- ϕ 2 inci - Panjang 6 m S 12.5 Bar 10 SC	btg	Rucika/Wavin	280 450
	- ϕ 2 inci - Panjang 6 m S 12.5 Bar 10 RR	btg	Rucika/Wavin	285 280
	- ϕ 3 inci - Panjang 6 m S 12.5 Bar 11 SC	btg	Rucika/Wavin	312 850
	- ϕ 3 inci - Panjang 6 m S 12.5 Bar 11 RR	btg	Rucika/Wavin	3 188 625
2	Pipa PVC - Type D			
	- ϕ 1 1/4 inci - 4 m	btg		36 000

Lanjutan Tabel/Continued Table 9.6

No	Jenis Bahan	Satuan	Spesifikasi	Harga Satuan
(1)	(2)	(3)	(4)	(5)
	- ϕ 1 1/2 inci - 4 m	btg		41 000
	- ϕ 2 inci - 4 m	btg		46 000
	- ϕ 2 1/2 inci - 4 m	btg		51 000
	- ϕ 3 inci - 4 m	btg		70 000
	- ϕ 4 inci - 4 m	btg		111 000
	- ϕ 5 inci - 4 m	btg		241 350
	- ϕ 6 inci - 4 m	btg		336 800
	- ϕ 8 inci - 4 m	btg		475 000
	- ϕ 10 inci - 4 m	btg		918 000
	- ϕ 12 inci - 4 m	btg		1 331 750
3	Pipa PVC Rucika S 8 Tekanan Nominal 12,5 Bar (1,25 Mpa) SNI			
	- ϕ 1/2" inci SC	btg	4 m	35 440
	- ϕ 3/4 inci SC	btg	4 m	44 790
	- ϕ 1 inci SC	btg	4 m	6 999 870
	- ϕ 1 1/4 inci SC	btg	4 m	107 160
4	Pipa PVC Rucika S 8 Tekanan Nominal 16 Bar (1,6 Mpa) SNI			
	- ϕ 2" inci RR	btg	6 m	404 546
	- ϕ 3" inci RR	btg	6 m	813 501

Lanjutan Tabel/*Continued Table 9.6*

No	Jenis Bahan	Satuan	Spesifikasi	Harga Satuan
(1)	(2)	(3)	(4)	(5)
	- ϕ 4" inci RR	btg	6 m	1 212 442
	- ϕ 6" inci RR	btg	6 m	2 533 092
	- ϕ 8" inci RR	btg	6 m	3 970 240
	- ϕ 10" inci RR	btg	6 m	6 198 623
	- ϕ 12" inci RR	btg	6 m	10 033 328
5	Pipa PVC Rucika S 10 Tekanan Nominal 10 Bar (1,0 Mpa) SNI			
	- ϕ 1/2 inci Type SC	btg	4 m	26 200
	- ϕ 3/4 inci Type SC	btg	4 m	37 530
	- ϕ 1 inci Type SC	btg	4 m	60 740
	- ϕ 1 1/4 inci Type SC	btg	4 m	88 020
	- ϕ 1 1/2 inci Type SC	btg	6 m	201 100
6	Pipa PVC Rucika S 10 Tekanan Nominal 12,5 Bar (1,25 Mpa) SNI			
	- ϕ 2 inci Type SC	btg	6 m	315 830
	- ϕ 2 inci Type RR	btg	6 m	327 436
	- ϕ 3 inci Type SC	btg	6 m	638 350
	- ϕ 3 inci Type RR	btg	6 m	664 121
	- ϕ 4 inci Type SC	btg	6 m	959 110

Lanjutan Tabel/Continued Table 9.6

No	Jenis Bahan	Satuan	Spesifikasi	Harga Satuan
(1)	(2)	(3)	(4)	(5)
	- ϕ 4 inci Type RR	btg	6 m	996 072
	- ϕ 6 inci Type SC	btg	6 m	2 034 690
	- ϕ 6 inci Type RR	btg	6 m	2 087 262
	- ϕ 8 inci Type RR	btg	6 m	3 265 470
	- ϕ 10 inci Type RR	btg	6 m	5 072 333
	- ϕ 12 inci Type RR	btg	6 m	8 191 708
	- ϕ 16 inci Type RR	btg	6 m	13 303 427
	- ϕ 20 inci Type RR	btg	6 m	21 754 838
	- ϕ 24 inci Type RR	btg	6 m	34 116 377
7	Pipa PVC Rucika S 12,5 Tekanan Nominal 10 Bar (1,0 Mpa) SNI			
	- ϕ 2 inci Type RR	btg	6 m	272 876
	- ϕ 2 inci Type SC	btg	6 m	255 770
	- ϕ 3 inci Type RR	btg	6 m	553 791
	- ϕ 3 inci Type SC	btg	6 m	532 640
	- ϕ 4 inci Type RR	btg	6 m	813 472
	- ϕ 4 inci Type SC	btg	6 m	772 660
	- ϕ 6 inci Type RR	btg	6 m	1 728 112
	- ϕ 6 inci Type SC	btg	6 m	1 655 300
	- ϕ 8 inci Type RR	btg	6 m	2 681 590

Lanjutan Tabel/*Continued Table 9.6*

No	Jenis Bahan	Satuan	Spesifikasi	Harga Satuan
(1)	(2)	(3)	(4)	(5)
-	φ 10 inci Type RR	btg	6 m	4 190 793
-	φ 12 inci Type RR	btg	6 m	6 782 278
-	φ 16 inci Type RR	btg	6 m	10 914 117
-	φ 20 inci Type RR	btg	6 m	17 998 558
-	φ 24 inci Type RR	btg	6 m	28 283 957
8	Pipa PVC Rucika Lite untuk Air Limbah			
	Untuk Kelas A			
-	φ 3 inci	btg	6 m	317 800
	Untuk Kelas B			
-	φ 3 inci	btg	6 m	477 790
-	φ 4 inci	btg	6 m	523 330
-	φ 6 inci	btg	6 m	1 012 540
-	φ 8 inci	btg	6 m	1 548 670
-	φ 10 inci	btg	6 m	2 461 540
-	φ 12 inci	btg	6 m	3 830 500
-	φ 16 inci	btg	6 m	6 203 410
-	φ 20 inci	btg	6 m	9 649 270
-	φ 24 inci	btg	6 m	15 922 060

Lanjutan Tabel/*Continued Table 9.6*

No	Jenis Bahan	Satuan	Spesifikasi	Harga Satuan
(1)	(2)	(3)	(4)	(5)
9	Pipa HDPE Rucika SDR 9 (PN 20) PE-100			
	- ϕ 4 inci Tebal 12,30 mm	btg	5,8 m	276 450
	- ϕ 6 inci Tebal 17,90 mm	btg	5,8 m	581 040
	- ϕ 8 inci Tebal 22,40 mm	btg	5,8 m	997 940
	- ϕ 10 inci Tebal 27,90 mm	btg	5,8 m	1 551 350
	- ϕ 12 inci Tebal 35,20 mm	btg	5,8 m	2 003 120
10	Pipa HDPE Rucika SDR 11 (PN 16) PE-100			
	- ϕ 1/2 inci Tebal 1,90 mm	btg	5,8 m	10 580
	- ϕ 3/4 inci Tebal 2,30 mm	btg	5,8 m	13 000
	- ϕ 1 inci Tebal 2,90 mm	btg	5,8 m	20 040
	- ϕ 1 1/4 inci Tebal 3,70 mm	btg	5,8 m	29 720
	- ϕ 1 1/2 inci Tebal 4,60 mm	btg	5,8 m	45 010
	- ϕ 2 inci Tebal 5,80 mm	btg	5,8 m	69 980
	- ϕ 2 1/2 inci Tebal 6,80 mm	btg	5,8 m	96 930
	- ϕ 3 inci Tebal 8,20 mm	btg	5,8 m	139 610
	- ϕ 4 inci Tebal 10,00 mm	btg	5,8 m	205 940
	- ϕ 5 inci Tebal 11,40 mm	btg	5,8 m	266 550
	- ϕ 5 inci Tebal 12,70 mm	btg	5,8 m	331 670
	- ϕ 6 inci Tebal 14,60 mm	btg	5,8 m	434 740

Lanjutan Tabel/*Continued Table 9.6*

No	Jenis Bahan	Satuan	Spesifikasi	Harga Satuan
(1)	(2)	(3)	(4)	(5)
	- ϕ 6 inci Tebal 16,40 mm	btg	5,8 m	549 030
	- ϕ 8 inci Tebal 18,20 mm	btg	5,8 m	676 520
	- ϕ 8 inci Tebal 20,50 mm	btg	5,8 m	855 710
	- ϕ 10 inci Tebal 22,70 mm	btg	5,8 m	1 318 370
	- ϕ 10 inci Tebal 25,40 mm	btg	5,8 m	1 670 040
	- ϕ 12 inci Tebal 28,60 mm	btg	5,8 m	2 116 750
11	Pipa HDPE Rucika SDR 13,6 (PN 12,5) PE-100			
	- ϕ 1 1/2 inci Tebal 3,70 mm	btg	5,8 m	37 420
	- ϕ 2 inci Tebal 4,70 mm	btg	5,8 m	58 430
	- ϕ 2 1/2 inci Tebal 5,50 mm	btg	5,8 m	81 860
	- ϕ 3 inci Tebal 6,60 mm	btg	5,8 m	116 510
	- ϕ 4 inci Tebal 8,10 mm	btg	5,8 m	171 510
	- ϕ 5 inci Tebal 9,20 mm	btg	5,8 m	220 460
	- ϕ 5 inci Tebal 10,30 mm	btg	5,8 m	275 460
	- ϕ 6 inci Tebal 11,80 mm	btg	5,8 m	359 060
	- ϕ 6 inci Tebal 13,30 mm	btg	5,8 m	455 090
	- ϕ 8 inci Tebal 14,70 mm	btg	5,8 m	557 610
	- ϕ 8 inci Tebal 16,60 mm	btg	5,8 m	707 540
	- ϕ 10 inci Tebal 18,40 mm	btg	5,8 m	870 450

Lanjutan Tabel/*Continued Table 9.6*

No	Jenis Bahan	Satuan	Spesifikasi	Harga Satuan
(1)	(2)	(3)	(4)	(5)
	- ϕ 10 inci Tebal 20,50 mm	btg	5,8 m	1 088 690
	- ϕ 12 inci Tebal 23,20 mm	btg	5,8 m	1 380 190
	Pipa HDPE Rucika SDR 17 (PN 10) PE-100			
	- ϕ 1 1/2 inci Tebal 3,00 mm	btg	5,8 m	31 150
	- ϕ 2 inci Tebal 3,80 mm	btg	5,8 m	48 420
	- ϕ 2 1/2 inci Tebal 4,50 mm	btg	5,8 m	67 560
	- ϕ 3 inci Tebal 5,40 mm	btg	5,8 m	96 270
	- ϕ 4 inci Tebal 6,60 mm	btg	5,8 m	142 140
	- ϕ 5 inci Tebal 7,40 mm	btg	5,8 m	180 750
	- ϕ 5 inci Tebal 8,30 mm	btg	5,8 m	226 400
	- ϕ 6 inci Tebal 9,50 mm	btg	5,8 m	294 820
	- ϕ 6 inci Tebal 10,70 mm	btg	5,8 m	372 480
	- ϕ 8 inci Tebal 11,90 mm	btg	5,8 m	459 050
	- ϕ 8 inci Tebal 13,40 mm	btg	5,8 m	581 700
	- ϕ 10 inci Tebal 14,80 mm	btg	5,8 m	712 380
	- ϕ 10 inci Tebal 16,60 mm	btg	5,8 m	894 430
	- ϕ 12 inci Tebal 18,70 mm	btg	5,8 m	1 132 140
13	Accessories PVC SNI			

Lanjutan Tabel/*Continued Table 9.6*

No	Jenis Bahan	Satuan	Spesifikasi	Harga Satuan
(1)	(2)	(3)	(4)	(5)
	Knee PVC 90 ϕ 3"	Buah		75 750
	Knee PVC 90 ϕ 2"	Buah		52 750
	Knee PVC 90 ϕ 1 1/2"	Buah		41 250
	Knee PVC 90 ϕ 1 1/4"	Buah		24 000
	Knee PVC 90 ϕ 1"	Buah		12 500
	Knee PVC 90 ϕ 3/4"	Buah		9 625
	Knee PVC 90 ϕ 1/2"	Buah		8 475
	Knee PVC 45 ϕ 3"	Buah		148 440
	Knee PVC 45 ϕ 2"	Buah		104 500
	Knee PVC 45 ϕ 1 1/2"	Buah		
	Tee PVC ϕ 4"x 3"x 4"	Buah		193 836
	Tee PVC ϕ 3"x 3"x 3"	Buah		196 000
	Tee PVC ϕ 3"x 2"x 3"	Buah	-	127 500
	Tee PVC ϕ 2"x 2"x 2"	Buah		104 500
	Tee PVC ϕ 2"x 1 1/2"x 2"	Buah		75 750
	Tee PVC ϕ 1 1/2"x 1 1/2"x 1 1/2"	Buah		75 750
	Tee PVC ϕ 1 1/4"x 1"x 1 1/4"	Buah		52 750
	Tee PVC ϕ 1 1/4"x 1 1/4"x 1 1/4"	Buah		29 750
	Tee PVC ϕ 1"x 1"x 1"	Buah		29 750
	Tee PVC ϕ 3/4"x 3/4"x 3/4"	Buah		15 375

Lanjutan Tabel/*Continued Table 9.6*

No	Jenis Bahan	Satuan	Spesifikasi	Harga Satuan
(1)	(2)	(3)	(4)	(5)
	- Tee PVC ϕ 1/2"x 1/2"x 1/2"	Buah		7 900
	- Reducer PVC ϕ 4"x 2"	Buah		98 750
	- Reducer PVC ϕ 3"x 2"	Buah		98 750
	- Reducer PVC ϕ 2"x 1 1/2"	Buah		87 250
	- Reducer PVC ϕ 2"x 1 1/4"	Buah		75 750
	- Reducer PVC ϕ 1 1/2"x 1 1/4"	Buah		75 750
	- Reducer PVC ϕ 1 1/2"x 1"	Buah		41 250
	- Reducer PVC ϕ 2"x 1"	Buah		41 250
	- Reducer PVC ϕ 1 1/4"x 3/4"	Buah		24 000
	- Reducer PVC ϕ 3/4"x 1/2"	Buah		9 635
14	Pipa PVC Air Buangan (Warna Coklat) Type B / SDR 41			
	- 3" SC (6 m)	btg		477 790
	- 3" RR (6 m)	btg		1 000
	- 4" SC (6 m)	btg		1 000
	- 4" RR (6 m)	btg		523 330
	- 5" SC (6 m)	btg		1 000
	- 5" RR (6 m)	btg		1 000
	- 6" SC (6 m)	btg		1 012 540
	- 6" RR (6 m)	btg		1 012 540

Lanjutan Tabel/*Continued Table 9.6*

No	Jenis Bahan	Satuan	Spesifikasi	Harga Satuan
(1)	(2)	(3)	(4)	(5)
	- 8" RR (6 m)	btg		1 548 670
	- 10" RR (6 m)	btg		2 461 540
	- 12" RR (6 m)	btg		3 830 500
	- 16" RR (6 m)	btg		6 203 410
	- 20" RR (6 m)	btg		9 649 270
	- 24" RR (6 m)	btg		15 921 060
G BAHAN CAT DAN FINISHING				
1	Cat Tembok			
	- Cat Tembok (Kualitas Menengah)	Kg	5 kg	230 000
	- Cat Tembok Interior (Dulux)	Ltr	5 kg	
	- Cat Tembok Interior (Mowilex)	kg	5 kg	285 000
	- Cat Tembok Interior (Metrolite)	kg	5kg	185 000
	- Cat Tembok Interior (No Drop)	ltr	20 ltr	910 000
	- Cat Tembok Interior (No Drop)	Ltr	20 kg	10 000
	- Cat Tembok Eksterior (Mowilex)	kg	4 kg	285 000
	- Cat Tembok Eksterior (Metrolite)	kg	5 kg	125 000
	- Cat Tembok Eksterior (Metrolite)	Ltr	16L	575 000
	- Cat Tembok Eksterior (No Drop)	Ltr	4 ltr	1 000 000
	- Cat Tembok (Avitex)	kg	5 kg	130 000

Lanjutan Tabel/Continued Table 9.6

No	Jenis Bahan	Satuan	Spesifikasi	Harga Satuan
(1)	(2)	(3)	(4)	(5)
	- Cat Tembok MixOne	Ltr	3,5 ltr	230 000
	- Cat Tembok MixOne	Ltr	1 ltr	75 000
	- Plamur Tembok	Zat	Aplux	60 000
	- Cat Tembok MixOne	Ltr	17,5 Liter	1 200 000
	- Cat Tembok Avitex	Kg	25 Kg	575 000
2	Cat Kayu dan			
	- Cat dasar kayu (Altex)	kg		70 000
	- Cat dasar kayu (Yoko)	Ltr	1L	45 000
	- Cat Dasar (Nippon Paint)	Ltr	1L	55 000
	- Cat Kayu dan (Nippe 2000)	Ltr	1L	85 000
	- Cat Kayu dan Besi (Glotex)	kg	1L	75 000
	- Cat Kayu dan Besi (Avian)	kg	1L	78 000
	- Cat Kayu dan Besi (Al-tex)	kg		75 000
	- Cat Residu Besi	kg		10 000
	- Cat Melamin (Impira)	Ltr		10 000
	- Cat Melamin Biasa	Ltr		75 000
	- Cat Politur (NP)	Ltr	1L	75 000
	- Cat Anti Karat (Altex)	Ltr		85 000
	- Cat Anti Karat (nippon)	kg	3,5 kg	230 000

Lanjutan Tabel/*Continued Table 9.6*

No	Jenis Bahan	Satuan	Spesifikasi	Harga Satuan
(1)	(2)	(3)	(4)	(5)
	- Plamir Kayu (Nippon)	Ltr		55 000
	- Politur (Boyo)	Ltr		65 000
	- Politur (Indian)	Ltr		75 000
	- Dempul	Kg		50 000
	- Thinner	Ltr	1Ltr (kaleng)	40 000
	- Pengencer Cat/Thinner Literan	Ltr		35 000
	- Meni Kayu (NP)	Ltr		55 000
	- Meni Besi (NP)	Ltr		55 000
	- Vernis	Ltr		40 000
	- Vernis	Ltr	kaleng	75 000
	- Lem Kayu	Bungkus		20 000
3	Cat Atap dan Waterproofing			
	- Cat Atap Yoko	Kg	4kg	125 000
	- Cat Atap Waterproofing No Drop	Kg		
	- Waterproofing Biasa	Kg		
	- Waterproofing (No Drop)	Kg	4 kg	200 000
4	Cat Batu Alam			
	- Clear Gloss	ltr	1 Ltr	85 000

Lanjutan Tabel/*Continued Table 9.6*

No	Jenis Bahan	Satuan	Spesifikasi	Harga Satuan
(1)	(2)	(3)	(4)	(5)
	- Black Gloss	ltr	1 Ltr	85 000
	- Propan Stone Care	Kaleng	10 m2 / 2.5 liter	175 000
	- Cat Precoat Varnish Batu Alam (Neutan)	ltr	1 Ltr	110 000
	- Cat Precoat Varnish Batu Alam (Neutan)	ltr	2,5 Ltr	160 000
	- Cat Precoat Varnish Batu Alam (Solvent Based)	kg	5 kg	110 000
5	Kuas			
	- Kuas 1"	Buah		5 000
	- Kuas 2"	Buah		10 000
	- Kuas 3"	Buah		15 000
	- Kuas 4"	Buah		20 000
6	Ampelas	Lbr		15 000
H	BAHAN BESI			
1	Besi Beton Polos (SNI)			
	- d = 6 mm	btg	12 m SNI	31 000
	- d = 8 mm	btg	12 m SNI	50 000
	- d = 10 mm	btg	12 m SNI	80 000
	- d = 12 mm	btg	12 m SNI	115 000

Lanjutan Tabel/*Continued Table 9.6*

No	Jenis Bahan	Satuan	Spesifikasi	Harga Satuan
(1)	(2)	(3)	(4)	(5)
	- d = 14 mm	btg	12 m SNI	165 000
	- d = 16 mm	btg	12 m SNI	295 000
	- d = 19 mm	btg	12 m SNI	400 000
	- d = 25 mm	btg	12 m SNI	525 000
	Besi Beton Ulir (SNI)	kg		
	- d = 6 mm	btg	12 m SNI	41 000
	- d = 8 mm	btg	12 m SNI	60 000
	- d = 10 mm	btg	12 m SNI	85 000
	- d = 12 mm	btg	12 m SNI	125 000
	- d = 13 mm	btg	12 m SNI	175 000
	- d = 16 mm	btg	12 m SNI	230 000
	- d = 19 mm	btg	12 m SNI	298 000
	- d = 22 mm	btg	12 m SNI	410 000
	- d = 25 mm	btg	12 m SNI	530 000
	Besi kotak (metal hollow) Tipe A			
	- ukuran 20 x 20 x 0,3 mm	btg	panjang 6 m	70 000
	- ukuran 20 x 40 x 0,3 mm	btg	panjang 6 m	110 000
	- ukuran 20 x 20 x 1,40 mm	btg	panjang 6 m	55 000
	- ukuran 20 x 20 x 1,70 mm	btg	panjang 6 m	55 000
	- ukuran 20 x 40 x 1,40 mm	btg	panjang 6 m	90 000

Lanjutan Tabel/*Continued Table 9.6*

No	Jenis Bahan	Satuan	Spesifikasi	Harga Satuan
(1)	(2)	(3)	(4)	(5)
	- ukuran 20 x 40 x 1,10 mm	btg	panjang 6 m	105 000
	- ukuran 30 x 30 x 1,70 mm	btg	panjang 6 m	140 000
	- ukuran 40 x 40 x 0,3 mm	btg	panjang 6 m	160 000
	- ukuran 40 x 40 x 1,2 mm	btg	panjang 6 m	150 000
	- ukuran 40 x 60 x 1,2 mm	btg	panjang 6 m	210 000
	- ukuran 30 x 60 x 1,10 mm	btg	panjang 6 m	160 000
	- ukuran 37 x 37 x 1,40 mm	btg	panjang 6 m	160 000
	- ukuran 37 x 37 x 1,10 mm	btg	panjang 6 m	115 000
	- ukuran 50 x 50 x 1,70 mm	btg	panjang 6 m	200 000
	- ukuran 30 x 60 x 1,70 mm	btg	panjang 6 m	140 000
	- ukuran 40 x 40 x 0,30 mm	btg	panjang 6 m	115 000
	- ukuran 60 x 60 x 1,10 mm	btg	panjang 6 m	230 000
4	Besi Baja Ringan			
4.1	Galvalum			
	- Truss Profil C-75, tebal 0,75 mm	btg	Taso	128 000
	- Truss Profil C-75, tebal 0,65 mm	btg		102 000
	- Truss Taso Profil C - 75	btg		105 000
	- Hollow 20 x 40 (plafond)	btg		30 000
	- Hollow 40 x 40 (plafond)	btg		36 000

Lanjutan Tabel/*Continued Table 9.6*

No	Jenis Bahan	Satuan	Spesifikasi	Harga Satuan
(1)	(2)	(3)	(4)	(5)
5	Aksesories baja ringan			
	- Screw baja ringan	dos		250 000
	- dynabolt	bh		4 500
	- dynabolt	btg	baut 14" / P=10 cm	6 000
	- Skrup fixer besar	bh		10 000
	- Skrup fixer kecil	bh		5 000
6	Besi Plat			
	- 2 mm = 120 x 240 mm 4x8	lbr	polos	799 000
	- 3 mm = 120 x 240 mm 4x8	lbr	polos	1 190 000
	- 4 mm = 120 x 240 mm	lbr		
	- 5 mm = 120 x 240 mm 4x8	lbr		1 989 000
7	Besi Siku			
	- 30 x 30 x 3 mm	btg	SNI	85 000
	- 40 x 40 x 4 mm	btg	k5	130 000
	- 50 x 50 x 5 mm	kg	k5	210 000
	- 70 x 70 x 6 mm	kg		560 000
8	Paku			
	- Paku Kayu	kg		20 000
	- Paku Beton 2"	dos		15 000
	- Paku Beton 3"	dos		20 000

Lanjutan Tabel/*Continued Table 9.6*

No	Jenis Bahan	Satuan	Spesifikasi	Harga Satuan
(1)	(2)	(3)	(4)	(5)
	- Paku Beton 4"	dos		30 000
	- Paku Beton 5"	dos		35 000
	- Paku Beton 6"	dos		40 000
	- Paku Beton 7"	dos		65 000
	- Paku Beton 10"	dos		70 000
	- Paku Seng (Payung)	kg		45 000
	- Paku Skrup	dos		150 000
	- Paku asbes	kg		50 000
	- Paku Sirap	kg		30 200
9	K a w a t			
	- Beton	rool	8 kg	175 000
	- Duri	rool	9 kg	250 000
	- Kawat Las 0.2 Nikko	kg	5 kg	162 500
	- Kawat Las 0.26 Inka	dos		145 000
	- Kawat Las 0.30 Nikko	dos	0.32	135 000
	- Ayakan Kecil	m2		35 000
	Kawat Bronjong			
	- Bronjong	rool	50 kg	850 000
	Bergavanis Tebal Mesh 8 x 10 cm			

Lanjutan Tabel/*Continued Table 9.6*

No	Jenis Bahan	Satuan	Spesifikasi	Harga Satuan
(1)	(2)	(3)	(4)	(5)
	- Ukuran 2 x 1 x 0,5	Buah	φ 2,7 mm	365 000
	- Ukuran 2 x 1 x 0,5	Buah	φ 3 mm	457 000
	- Ukuran 3 x 1 x 0,5	Buah	φ 2,7 mm	552 000
	- Ukuran 3 x 1 x 0,5	Buah	φ 3 mm	662 000
	- Ukuran 1 x 1 x 1	Buah	φ 2,7 mm	322 000
	- Ukuran 1 x 1 x 1	Buah	φ 3 mm	402 000
	- Ukuran 2 x 1 x 1	Buah	φ 2,7 mm	547 000
	- Ukuran 2 x 1 x 1	Buah	φ 3 mm	667 000
	Bergavanis Tebal Mesh 10 x 12 cm			
	- Ukuran 2 x 1 x 0,5	Buah	φ 2,7 mm	342 000
	- Ukuran 2 x 1 x 0,5	Buah	φ 3 mm	442 000
	- Ukuran 3 x 1 x 0,5	Buah	φ 2,7 mm	527 000
	- Ukuran 3 x 1 x 0,5	Buah	φ 3 mm	642 000
	- Ukuran 1 x 1 x 1	Buah	φ 2,7 mm	302 000
	- Ukuran 1 x 1 x 1	Buah	φ 3 mm	392 000
	- Ukuran 2 x 1 x 1	Buah	φ 2,7 mm	532 000
	- Ukuran 2 x 1 x 1	Buah	φ 3 mm	647 000
10	Profil Aluminium			
	- Profil M 4" Hitam	Btg	6 m	278 000

Lanjutan Tabel/Continued Table 9.6

No	Jenis Bahan	Satuan	Spesifikasi	Harga Satuan
(1)	(2)	(3)	(4)	(5)
	- Profil M 4" Silver	Btg		240 000
	- Profil Z 4" Hitam	Btg		250 000
	- Profil Z 4" Silver	Btg		205 000
	- Profil Cekokan Kusen (tutup Z) 4" Hitam	Btg		95 000
	- Profil Cekokan Kusen (tutup Z) 4" Silver	Btg		80 000
	- Profil Cekokan Kusen 4" Hitam	Btg		138 000
	- Profil Cekokan Kusen 4" Silver	Btg		110 000
	- Profil C 4" Hitam	Btg		225 000
	- Profil C 4" Silver	Btg		210 000
	- Profil M 3" Hitam	Btg		180 000
	- Profil M 3" Silver	Btg		165 000
	- Profil Z 3" Hitam	Btg		185 000
	- Profil Z 3" Silver	Btg		170 000
	- Profil Cekokan Kusen (tutup Z) 3" Hitam	Btg		75 000
	- Profil Cekokan Kusen (tutup Z) 3" Silver	Btg		70 000
	- Profil Cekokan Kusen 3" Hitam	Btg		90 000
	- Profil Cekokan Kusen 3" Silver	Btg		83 000
	- Profil C 3" Hitam	Btg		150 000
	- Profil C 3" Coklat	Btg		140 000
	- Roolling Door Aluminium	m2		

Lanjutan Tabel/*Continued Table 9.6*

No	Jenis Bahan	Satuan	Spesifikasi	Harga Satuan
(1)	(2)	(3)	(4)	(5)
	- Roofing Door Besi	m ³		
	- Sealant	tube		
	Wiremesh			
	- Wiremesh 6 mm (21.5 m x 5.4 m)	Lbr	1 lembar	450 000
	- Wiremesh 8 mm (21.5 m x 5.4 m)	Lbr	1 lembar	750 000
	BAHAN PIPA			
	Pipa Besi			
	GIP (galvanize iron pipe) SPINDO			
	- Medium A (Panjang 6 M)			
	- Medium A Ø 1/2 inchi	btg	T 2,4 mm	200 000
	- Medium A Ø 3/4 inchi	btg	T 2,4 mm	265 500
	- Medium A Ø 1 inchi	btg	T 2,9 mm	385 000
	- Medium A Ø 1 1/2 inchi	btg	T 3,3 mm	585 000
	- Medium A Ø 2 inchi	btg	T 3,3 mm	820 000
	- Medium A Ø 3 inchi	btg	T 3,6 mm	1 350 000
	- Medium A Ø 4 inchi	btg	T 4,10 mm	1 850 000
	GIP (SNI LGH SPINDO)			

Lanjutan Tabel/*Continued Table 9.6*

No	Jenis Bahan	Satuan	Spesifikasi	Harga Satuan
(1)	(2)	(3)	(4)	(5)
	- 40 cm x 0,4 cm	m	2 m	60 000
	Karet Pelapis Genteng lebar 110 cm	rol	40 m	360 000
	List Plank Papan Semen (Superplank)		4 m	90 000
	- Listplank Tekstur Kayu	Lbr	4 m	90 000
	- Listplank Calsiboard Lebar 20 cm	Lbr	4 m	65 000
	Compound gypsum	Zak		70 000
	Nok/ Bubungan			
	- Nok Metal ext multi roof	Lbr		20 000
	- Nok Metal ext perkasa roof	Lbr		20 000
	- Nok Metal ext surya roof	Lbr		20 000
	- Nok Spandek	Lbr	40 cm x 0,40 cm	60 000
	Karet pelapis genteng lebar 110 cm	rol		325 000
	List plank papan semen (superplank)	4 m	Lbr	1 200 000
	List plank calsibard	4m	Lbr	1 200 000
	BAHAN KACA, KUNCI DAN PENGANTUNG			
	Kaca			
	- Kaca Bening	m2	3 mm	110 000

Lanjutan Tabel/*Continued Table 9.6*

No	Jenis Bahan	Satuan	Spesifikasi	Harga Satuan
(1)	(2)	(3)	(4)	(5)
	- Kaca Bening	m ²	5 mm	150 000
	- Kaca Rayben	m ²	3 mm	115 000
	- Kaca Rayben	m ²	5 mm	155 000
	- Kaca Buram	m ²	5 mm	300 000
	- Kaca Tempered 12 mm	m ²	12 mm	5 000 000
	- Sealent Kaca Besar	Buah		15 000
	- Sealent	Roll		60 000
2	Kunci			
	- Kunci Silinder KM/WC (kualitas biasa)	buah		85 000
	- Kunci Silinder KM/WC (kualitas sedang)	buah		130 000
	- Kunci Pintu Biasa	Buah	ses	135 000
3	Handel Pintu			
	- Handel Pintu Biasa	buah		100 000
	- kualitas standar	buah		112 500
	- kualitas sedang	buah		110 000
4	Handel Stainless			
	- kualitas standar	buah		185 000
	- kualitas Baik	buah		225 000
5	Handel Stainless + Kunci			
	Handel Pintu Stainless + Kunci	buah		350 000

Lanjutan Tabel/*Continued Table 9.6*

No	Jenis Bahan	Satuan	Spesifikasi	Harga Satuan
(1)	(2)	(3)	(4)	(5)
	- kualitas standar	buah		150 000
	- kualitas Baik	buah	ses	350 000
6	Hak Angin			
	- Hak Angin - Kecil (Pasangan)	buah		5 000
	- Hak Angin - Besar (Pasangan)	buah		20 000
7	Grendel			
	- Grendel kecil	buah	3"	10 000
	- Grendel sedang	buah	6"	20 000
	- Grendel Besar	buah	12"	25 000
8	Engsel Pintu	buah		25 000
9	Engsel Jendela	buah		20 000
10	Engsel Kupu-Kupu	buah		20 000
11	Expaynolet	buah		
12	Door Closer	buah		150 000
13	Door Stop	buah		
14	Sekrup Fixer	buah		
15	Kusen Aluminium 4" (Putih)	buah		
16	Kusen Aluminium 4" (Coklat)	buah		
17	Kiat Angin	buah		
18	Pintu Aluminium Putih	buah		220 000

Lanjutan Tabel/*Continued Table 9.6*

No	Jenis Bahan	Satuan	Spesifikasi	Harga Satuan
(1)	(2)	(3)	(4)	(5)
19	Pintu Aluminium coklat	buah	Tebal	450 000
20	Pintu Aluminium + Kusen	buah		350 000
21	Pintu Lipat Aluminium (folding door)	buah		
22	Pintu Lipat Besi (Folding Door)	buah		
23	Rolling Door Aluminium	m2		575 000
24	Kusen Pintu Aluminium Coklat	buah		125 000
25	Kusen Pintu Aluminium Putih	buah		150 000
26	Kusen Jendela Aluminium Coklat	buah		135 000
27	Kusen Jendela Aluminium Putih	buah		150 000
28	Sealant	Roll		
L BAHAN SANITER				
1	Kloset Duduk			
-	TOTO	set	1 tombol	1 900 000
-	TOTO	set	2 tombol (ecogreen)	3 250 000
2	Kloset Jongkok			
-	Warna (Toto)	set		380 000
-	Putih (Toto)	set		350 000
3	Wastafel			
-	Wastafel Hesa (segiempat)	set	Set kaki	450 000

Lanjutan Tabel/Continued Table 9.6

No	Jenis Bahan	Satuan	Spesifikasi	Harga Satuan
(1)	(2)	(3)	(4)	(5)
	Wastafel Kris	Set	Set kaki	1 000 000
	Wastafel American Standard	set	Set kaki	1 100 000
	Wastafel American Standard	buah		550 000
4	Bak cuci piring 1 lubang (sink)			
	Kualitas Biasa	set		500 000
5	Bak cuci piring 2 lubang (sink)			
	Kualitas biasa	set		450 000
6	Urinoir	bh		750 000
7	Bak Air fiber	bh	1200 ltr	1 100 000
8	Bak Air fiber	bh	500 ltr	725 000
9	Tangki Air Covina Stainles	bh	500 ltr	2 300 000
10	Tangki Air Stainless steel 1000 ltr	bh	profil tank	3 700 000
11	Kran Air			
	- stainless steel kualitas baik	bh	TL010	155 000
	- stainless steel kualitas sedang	bh	TL030	195 000
	- stainless steel kualitas biasa	bh		25 000
12	Waterdrain	bh		
13	Pintu KM/WC PVC (standar)	bh		300 000
14	Mesin Pompa Air			
	- ex.Shimizu	set		550 000

Lanjutan Tabel/*Continued Table 9.6*

No	Jenis Bahan	Satuan	Spesifikasi	Harga Satuan
(1)	(2)	(3)	(4)	(5)
M.	BAHAN INSTALASI LISTRIK			
1	Kabel Listrik			
1.1	Type Twistik			
	Twistik 2 x 10 mm	m'	Jembo	6 000
	Twistik 2 x 16 mm	m'	Jembo	9 000
2	Type NYA			
	1 x 1,5 mm	rol/100 m	supreme	310 000
	1 x 1,5 mm	rol/100 m	visicom / eterna	290 000
	1 x 2,5 mm	rol/100 m	supreme	510 000
	1 x 2,5 mm	rol/100 m	visicom / eterna	445 000
	1 x 4 mm	rol/100 m	supreme	700 000
	1 x 4 mm	rol/100 m	visicom / eterna	700 000
	1 x 6 mm	rol/100 m	supreme	1 180 000
	1 x 10 mm	rol/100 m	supreme	1 960 000
3	Type NYM (Putih)			
	2 x 1,5 mm	rol/100 m	supreme	980 000
	2 x 1,5 mm	rol/100 m	visicom / eterna	840 000
	2 x 1,5 mm	rol/100 m	Buana / Cosmic	668 700

Lanjutan Tabel/Continued Table 9.6

No	Jenis Bahan	Satuan	Spesifikasi	Harga Satuan
(1)	(2)	(3)	(4)	(5)
	- 2 x 2,5 mm	rol/100 m	supreme	1 400 000
	- 2 x 2,5 mm	rol/100 m	visicom / eterna	1 170 000
	- 2 x 2,5 mm	rol/100 m	Buana / Cosmic	1 000 000
	- 2 x 4 mm	rol/100 m	supreme	2 100 000
	- 2 x 6 mm	rol/100 m	supreme	2 800 000
	- 2 x 10 mm	rol/100 m	supreme	4 520 000
	- 3 x 1,5 mm	rol/100 m	supreme	1 260 000
	- 3 x 1,5 mm	rol/100 m	visicom / eterna	1 070 000
	- 3 x 1,5 mm	rol/100 m	Buana / Cosmic	953 000
	- 3 x 2,5 mm	rol/100 m	supreme	1 820 000
	- 3 x 2,5 mm	rol/100 m	visicom / eterna	1 500 000
	- 3 x 2,5 mm	rol/100 m	Buana / Cosmic	1 327 100
	- 3 x 4 mm	rol/100 m	supreme	2 800 000
	- 3 x 6 mm	rol/100 m	supreme	4 060 000
	- 3 x 10 mm	rol/100 m	supreme	6 720 000
	- 4 x 1,5 mm	rol/100 m	supreme	1 540 000
	- 4 x 1,5 mm	rol/100 m	visicom / eterna	1 216 800
	- 4 x 2,5 mm	rol/100 m	supreme	2 880 000
	- 4 x 2,5 mm	rol/100 m	visicom / eterna	1 826 000
	- 4 x 4 mm	rol/100 m	supreme	3 780 000

Lanjutan Tabel/*Continued Table* 9.6

No	Jenis Bahan	Satuan	Spesifikasi	Harga Satuan
(1)	(2)	(3)	(4)	(5)
	- 4 x 10 mm	rol/100 m	supreme	8 820 000
1.4	Type NYY (Hitam)			
	- 2 x 1,5 mm	rol/100 m	supreme	1 250 000
	- 2 x 2,5 mm	rol/100 m	supreme	2 550 000
	- 2 x 4 mm	rol/100 m	supreme	2 380 000
	- 2 x 6 mm	rol/100 m	supreme	3 220 000
	- 2 x 10 mm	rol/100 m	supreme	5 040 000
	- 3 x 1,5 mm	rol/100 m	supreme	1 750 000
	- 3 x 2,5 mm	rol/100 m	supreme	2 100 000
	- 3 x 4 mm	rol/100 m	supreme	3 220 000
	- 3 x 6 mm	rol/100 m	supreme	4 480 000
	- 3 x 10 mm	rol/100 m	supreme	7 280 000
	- 4 x 1,5 mm	rol/100 m	supreme	1 538 500
	- 4 x 2,5 mm	rol/100 m	supreme	2 600 000
	- 4 x 4 mm	rol/100 m	supreme	4 200 000
	- 4 x 6 mm	rol/100 m	supreme	5 380 000
	- 4 x 10 mm	rol/100 m	supreme	9 280 000
1.5	Type NYM - HY (Putih Serabut)			

Lanjutan Tabel/*Continued Table 9.6*

No	Jenis Bahan	Satuan	Spesifikasi	Harga Satuan
(1)	(2)	(3)	(4)	(5)
	- 2 x 0,75 mm	rol/100 m	supreme	578 000
	- 2 x 1,5 mm	rol/100 m	supreme	980 000
	- 2 x 2,5 mm	rol/100 m	supreme	1 540 000
	- 2 x 4 mm	rol/100 m	supreme	2 240 000
	- 2 x 6 mm	rol/100 m	supreme	3 220 000
	- 2 x 10 mm	rol/100 m	supreme	5 320 000
	- 3 x 0,75 mm	rol/100 m	supreme	910 000
	- 3 x 1,5 mm	rol/100 m	supreme	1 470 000
	- 3 x 2,5 mm	rol/100 m	supreme	2 100 000
	- 3 x 4 mm	rol/100 m	supreme	3 360 000
	- 3 x 6 mm	rol/100 m	supreme	4 760 000
	- 3 x 10 mm	rol/100 m	supreme	7 980 000
	- 4 x 0,75 mm	rol/100 m	supreme	1 540 000
	- 4 x 1,5 mm	rol/100 m	supreme	1 890 000
	- 4 x 2,5 mm	rol/100 m	supreme	2 940 000
	- 4 x 4 mm	rol/100 m	supreme	4 200 000
	- 4 x 6 mm	rol/100 m	supreme	6 160 000
	- 4 x 10 mm	rol/100 m	supreme	10 220 000
1.6	Type NYY - HY (Hitam Serabut)			

Lanjutan Tabel/*Continued Table 9.6*

No	Jenis Bahan	Satuan	Spesifikasi	Harga Satuan
(1)	(2)	(3)	(4)	(5)
	- 2 x 0,75 mm	rol/100 m	supreme	680 000
	- 2 x 1,5 mm	rol/100 m	supreme	980 000
	- 2 x 2,5 mm	rol/100 m	supreme	1 540 000
	- 2 x 4 mm	rol/100 m	supreme	2 240 000
	- 2 x 6 mm	rol/100 m	supreme	3 220 000
	- 2 x 10 mm	rol/100 m	supreme	5 320 000
	- 3 x 0,75 mm	rol/100 m	supreme	910 000
	- 3 x 1,5 mm	rol/100 m	supreme	1 470 000
	- 3 x 2,5 mm	rol/100 m	supreme	2 100 000
	- 3 x 4 mm	rol/100 m	supreme	3 360 000
	- 3 x 6 mm	rol/100 m	supreme	4 760 000
	- 3 x 10 mm	rol/100 m	supreme	7 980 000
	- 4 x 0,75 mm	rol/100 m	supreme	1 540 000
	- 4 x 1,5 mm	rol/100 m	supreme	1 890 000
	- 4 x 2,5 mm	rol/100 m	supreme	2 940 000
	- 4 x 4 mm	rol/100 m	supreme	4 200 000
	- 4 x 6 mm	rol/100 m	supreme	6 160 000
	- 4 x 10 mm	rol/100 m	supreme	10 220 000
2.	Lampu			

Lanjutan Tabel/*Continued Table 9.6*

No	Jenis Bahan	Satuan	Spesifikasi	Harga Satuan
(1)	(2)	(3)	(4)	(5)
2.1	Type LED			
	- Led Bulb 3/3,5 watt	Buah	Philips	30 000
	- Led Bulb 4/5 watt	Buah	Philips	35 000
	- Led Bulb 6/7 watt	Buah	Philips	45 000
	- Led Bulb 8 watt	Buah	Philips	55 000
	- Led Bulb 10 watt	Buah	Philips	65 000
	- Led Bulb 12 watt	Buah	Philips	67 000
	- Led Bulb 14,5 watt	Buah	Philips	75 000
	- Led Bulb 19 watt	Buah	Philips	110 000
	- Led Bulb 27 watt	Buah	Philips	95 000
	- Led Bulb 33 watt	Buah	Philips	165 000
	- Led Bulb 40 watt	Buah	Philips	210 000
	- Led Bulb 3/3,5 watt	Buah	Visicom	25 000
	- Led Bulb 5 watt	Buah	Visicom	28 000
	- Led Bulb 7 watt	Buah	Visicom	33 000
	- Led Bulb 9 watt	Buah	Visicom	48 000
	- Led Bulb 12 watt	Buah	Visicom	50 000
	- Led Bulb 15 watt	Buah	Visicom	70 000
	- Led Bulb 20 watt	Buah	Visicom	75 000
	- Led Bulb 30 watt	Buah	Visicom	120 000

Lanjutan Tabel/*Continued Table 9.6*

No	Jenis Bahan	Satuan	Spesifikasi	Harga Satuan
(1)	(2)	(3)	(4)	(5)
	- Sumpit 11 Watt	Buah	Visicom	33 000
	- Sumpit 14 Watt	Buah	Visicom	36 000
	- Sumpit 18 Watt	Buah	Visicom	38 000
	- Sumpit 23 Watt	Buah	Visicom	45 000
	- Sumpit 28 Watt	Buah	Visicom	65 000
	- Sumpit 45 Watt	Buah	Visicom	120 000
	- Spiral 12 Watt	Buah	Visicom	42 000
	- Spiral 15 Watt	Buah	Visicom	45 000
	- Spiral 20 Watt	Buah	Visicom	50 000
	- Spiral 25 Watt	Buah	Visicom	55 000
	- Spiral 30 Watt	Buah	Visicom	75 000
	- Spiral 42 Watt	Buah	Visicom	110 000
3.	Fitting			
3.1	Type Fitting Plafond			
	- Fitting Plafond Kecil	Buah	Broco	12 000
	- Fitting Plafond Sedang	Buah	Broco	15 000
	- Fitting Plafond Besar (Lux)	Buah	Broco	35 000
3.2	Type Fitting Gantung / PJU			

Lanjutan Tabel/*Continued Table 9.6*

No	Jenis Bahan	Satuan	Spesifikasi	Harga Satuan
(1)	(2)	(3)	(4)	(5)
	- Fitting Gantung	Buah	Broco	15 000
	- Fitting Gantung DK / PJU E 40	Buah		30 000
	- Fitting Gantung DK / PJU E 28	Buah		28 000
3.3	Type Downlight			
	- Downlight 3" Kualitas Sedang	Buah	Sunly Yumico	35 000
	- Downlight 4" Kualitas Sedang	Buah	Sunly Yumico	35 000
	- Downlight 5" Kualitas Sedang	Buah	Sunly Yumico	55 000
	- Downlight 2,5" Kualitas Baik	Buah	Philips	40 000
	- Downlight 3" Kualitas Baik	Buah	Philips	50 000
	- Downlight 3,5" Kualitas Baik	Buah	Philips	52 000
	- Downlight 4" Kualitas Baik	Buah	Philips	65 000
	- Downlight 5" Kualitas Baik	Buah	Philips	95 000
4.	Saklar			
	- Saklar Tunggal OB kualitas sedang	Buah	OMI/Dexta	10 000
	- Saklar Seri OB kualitas sedang	Buah	OMI/Dexta	10 000
	- Stop Kontak OB kualitas sedang	Buah	OMI/Dexta	10 000
	- Saklar Tunggal IB kualitas sedang	Buah	OMI/Dexta	10 000
	- Saklar Seri IB kualitas sedang	Buah	OMI/Dexta	10 000

Lanjutan Tabel/*Continued Table 9.6*

No	Jenis Bahan	Satuan	Spesifikasi	Harga Satuan
(1)	(2)	(3)	(4)	(5)
	Stop Kontak IB kualitas sedang	Buah	OMI/Dexta	10 000
	Saklar Tunggal OB kualitas baik	Buah	Panasonic/Broco	17 000
	Saklar Tunggal IB kualitas baik	Buah	Panasonic/Broco	18 000
	Saklar Seri IB kualitas baik	Buah	Panasonic/Broco	27 000
	Stop Kontak IB kualitas baik	Buah	Panasonic/Broco	17 000
	Double stop Kontak IB kualitas baik	Buah	Panasonic	37 000
	2 Ampere	Buah	Schneider Merlin	75 000
	4 Ampere	Buah	Schneider Merlin	75 000
	6 Ampere	Buah	Schneider Merlin	75 000
	10 Ampere	Buah	Schneider Merlin	80 000
	16 Ampere	Buah	Schneider Merlin	80 000
	20 Ampere	Buah	Schneider Merlin	80 000
	25 Ampere	Buah	Schneider Merlin	85 000
	32 Ampere	Buah	Schneider Merlin	85 000
	40 Ampere	Buah	Schneider Merlin	185 000
	50 Ampere	Buah	Schneider Merlin	185 000
	63 Ampere	Buah	Schneider Merlin	185 000

Lanjutan Tabel/*Continued Table 9.6*

No	Jenis Bahan	Satuan	Spesifikasi	Harga Satuan
(1)	(2)	(3)	(4)	(5)
5.2	Type 3 Phase			
	- 6 Ampere	Buah	Schneider Merlin	385 000
	- 10 Ampere	Buah	Schneider Merlin	435 000
	- 16 Ampere	Buah	Schneider Merlin	485 000
	- 20 Ampere	Buah	Schneider Merlin	485 000
	- 25 Ampere	Buah	Schneider Merlin	495 000
	- 32 Ampere	Buah	Schneider Merlin	520 000
	- 40 Ampere	Buah	Schneider Merlin	550 000
	- 50 Ampere	Buah	Schneider Merlin	395 000
	- 63 Ampere	Buah	Schneider Merlin	430 000
5.3	Box MCB			
	- 2 Group	Buah	Masko	18 000
	- 4 Group	Buah	Masko	35 000
	- 8 Group	Buah	Masko	50 000
	- 16 Group	Buah	Broco	150 000
6.	Bahan Instalasi Listrik Lainnya			
	- Photocontrols (Fotosel) 3A sedang	Buah	Masko	65 000
	- Photocontrols (Fotosel) 6A sedang	Buah	Masko	70 000
	- Photocontrols (Fotosel) 3A Baik	Buah	Selcon	95 000

Lanjutan Tabel/*Continued Table 9.6*

No	Jenis Bahan	Satuan	Spesifikasi	Harga Satuan
(1)	(2)	(3)	(4)	(5)
	Photocontrols (Fotosel) 6A Baik	Buah	Selcon	110 000
	Fitting Pengover model cincin	Buah		15 000
	Kap Lampu hijau PJU E40	Buah		30 000
	Kap Lampu hijau PJU E27	Buah		20 000
	Konektor kabel Twistik	Buah	Sinarindo	17 000
	Trafo CDI Lampu TL 36 Watt	Buah	Philips	55 000
	Trafo CDI Lampu TL 18 Watt	Buah	Philips	55 000
	Trafo EBC Lampu TL 36 Watt	Buah	Philips	50 000
	Trafo EBC Lampu TL 18 Watt	Buah	Philips	50 000
	Behel Tiang Besi	Buah		60 000
	Behel Tiang Beton	Buah		65 000
	Isolasi	Buah	Unibel/Nasional	8 000
	Service Kabel Twistik	Buah		8 000
7	Fitting	bh		
8	Cup Down Light			
	φ 3 Inchi (kualitas baik)	bh		
	φ 4 Inchi (kualitas baik)	bh		
	φ 5 Inchi (kualitas baik)	bh		
	φ 3 Inchi (kualitas sedang)	bh		

Lanjutan Tabel/*Continued Table 9.6*

No	Jenis Bahan	Satuan	Spesifikasi	Harga Satuan
(1)	(2)	(3)	(4)	(5)
	- ϕ 4 Inchi (kualitas sedang)	bh		
	- ϕ 5 Inchi (kualitas sedang)	bh		
N. BAHAN KAYU				
1	Kayu klas I			
	- Balok (Ulin)	m3	5 m max	14 000 000
	- Papan (Ulin)	m3	5 m max	14 000 000
	- Balok (Bayam)	m3	5 m max	12 000 000
	- Papan (Bayam)	m3	5 m max	15 000 000
	- Balok (Kumia)	m3	5 m max	7 000 000
	- Papan (Kumia)	m3	5 m max	7 000 000
2	Kayu klas II			
	- Balok	m3	4x6x4	3 700 000
	Papan	m3	2x20x4	3 700 000
	Balok (Palado)	m3	5x7x4	3 700 000
	Papan (Palado)	m3	2x20x4	3 700 000
	Balok (Nato)	m3	4x6x4	3 500 000
	Papan (Nato)	m3	2x20x4	3 500 000
	Betao	m3	5 m max	4 500 000
3	Kayu klas III			

Lanjutan Tabel/*Continued Table 9.6*

No	Jenis Bahan	Satuan	Spesifikasi	Harga Satuan
(1)	(2)	(3)	(4)	(5)
	- Balok	m ³	4x6x4	2 800 000
	- Papan	m ³	2x20x4	2 800 000
	- Balok (Mangga)	m ³	5x5x4	2 500 000
	- Papan (Mangga)	m ³	2x20x4	2 500 000
	- Balok (Kapuk)	m ³	4x6x4	2 500 000
	- Papan (Kapuk)	m ³	2x20x4	2 500 000
4	Balok			
	- Balok 10 x 20 (Kumia) (Gelagar)	m	Panjang 5 m	7 000 000
	- Balok 15 x 15 (Kumia)	m ³	Panjang 5 m	7 000 000
5	Tripleks			
	- 122 x 244 x 0,4 cm	lbr		50 000
	- 122 x 244 x 0,6 cm	lbr		75 000
	- 122 x 244 x 0,9 cm	lbr		115 000
6	Tripleks Melamin	lbr		80 000
7	Teakwood	lbr	3 mm	175 000
8	Bambu	btg		40 000
9	List Profil Kayu			
	- 2 x 3 cm	lbr		20 000
	- 3 x 3 cm	lbr		25 000
	- 4 x 4 cm	lbr		30 000

Lanjutan Tabel/*Continued Table 9.6*

No	Jenis Bahan	Satuan	Spesifikasi	Harga Satuan
(1)	(2)	(3)	(4)	(5)
	- 5 x 5 cm	lbr		40 000
10	Lem Kayu	kg		15 000
0	PERLENGKAPAN K3			
1	Rompi			
	- Rompi Jaring Biasa	bh	Warna Orange	17 000
	- Rompi 2 kantong	bh		90 000
	- Rompi 4 kantong	bh		200 000
2	Helm SNI			
	- Helm Pekerja	bh	Warna Kuning	35 000
	- Helm SNI	bh	Putih	85 000
3	Sepatu Boot			
	- Boot	bh	Tinggi	145 000
	- Safety	bh	merk Machine	250 000
4	Body Harnes			
	Single hook	set		200 000
	Double hook	set		300 000
5	Rambu - rambu			
	Kerucut	bh		150 000

Sumber/*Source*: Dinas Sumber Daya Air dan Bina Konstruksi Kabupaten Pinrang/ *Water Resources and Construction Development Office of Pinrang Regency*

10

PENGELMARAN PENDUDUK

Population Expenditure

<https://pinrangkab.bps.go.id>

PENJELASAN TEKNIS

TECHNICAL NOTES

1. **Pengeluaran rata-rata per kapita** adalah biaya yang dikeluarkan untuk konsumsi semua anggota rumah tangga selama sebulan baik yang berasal dari pembelian, pemberian maupun produksi sendiri dibagi dengan banyaknya anggota rumah tangga dalam rumah tangga tersebut.
 2. **Data konsumsi/pengeluaran yang dikumpulkan pada Susenas** dibagi menjadi dua kelompok yaitu konsumsi makanan dan bukan makanan.
 3. **Konsumsi/pengeluaran makanan** dirinci menjadi 215 jenis komoditi, masing-masing dikumpulkan data kuantitas dan nilainya.
 4. **Untuk konsumsi bukan makanan** pada umumnya yang dikumpul hanya data nilainya, kecuali untuk beberapa jenis pengeluaran tertentu, seperti penggunaan listrik, air, gas, dan bahan bakar minyak (BBM) yang juga dikumpulkan kuantitasnya.
1. ***Per capita Average Expenditure*** is the cost spent for all household members consumption during the month, whether from purchasing, giving or own production, divided by the number of household members in the household.
 2. ***The data of consumption/ expenditure collected in Susenas*** are divided into two groups, namely food and non-food consumption.
 3. ***Consumption/ expenditure on food*** covers 215 commodities, both quantity data and value are collected.
 4. ***For consumption of non-food***, the data collected in general are only their values, except for certain types of expenditure, such as electricity, water, gas, and fuel, which are also collected for their quantity data.

ULASAN

Kesejahteraan suatu kelompok masyarakat dapat diketahui dari tingkat pendapatan masyarakatnya. Namun data pendapatan yang akurat sulit diperoleh, sehingga dalam Survei Sosial Ekonomi Nasional (Susenas), tingkat kesejahteraan masyarakat diperoleh dengan pendekatan Pengeluaran Rumah Tangga.

Perbedaan nilai pengeluaran rumah tangga tiap Kabupaten menunjukkan perbedaan tingkat kesejahteraan penduduknya. Dan antar Kabupaten bisa berbeda jenis barang konsumsi terbesarnya, yang sedikit banyak mempengaruhi karakteristik masyarakatnya.

Pada tahun 2022 di Kabupaten Pinrang, proporsi pengeluaran makanan dan non makanan adalah 51,45 persen berbanding 48,55 persen. Pada tahun ini, proporsi pengeluaran bukan makanan lebih kecil dibandingkan persentase pengeluaran makanan. Komoditi yang menyumbang pengeluaran terbesar untuk subgolongan non makanan adalah kelompok perumahan dan fasilitas rumah sebesar 49,57%, aneka komdoitas dan jasa yaitu 18,99%. Sedangkan untuk subgolongan makanan, pengeluaran terbesar dipengaruhi oleh pengeluaran kelompok makanan dan minuman jadi sebesar 35,26% dan rokok sebesar 15,00%.

DESCRIPTION

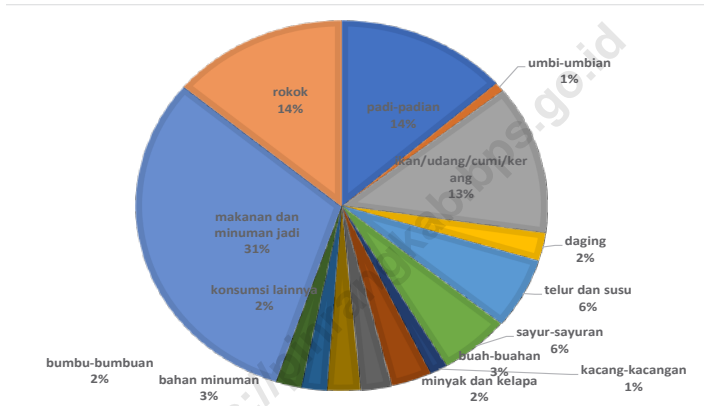
The welfare of a community group can be determined from the income level of the community. However, accurate income data is difficult to obtain, so in the National Socio-Economic Survey (Susenas), the level of community welfare is obtained using the household expenditure approach.

The difference in the value of household expenditures for each district shows the difference in the level of welfare of the population. And between districts, the largest types of consumer goods can differ, which to some extent affects the characteristics of the community.

In 2022 in Pinrang Regency, the proportion of food and non-food expenditure is 51,45 percent compared to 48,55 percent. This year, the proportion of non-food expenditure is smaller than the percentage of food expenditure. Commodities that contributed to the largest expenditure for the non-food sub-group were housing and housing facilities at 49,57%, various commodities and services at 18,99%. Meanwhile, for the food sub-group, the largest expenditure was influenced by the processed food and beverage group by 35,26% and cigarettes by 15,00%.

Gambar 10.1
Figures

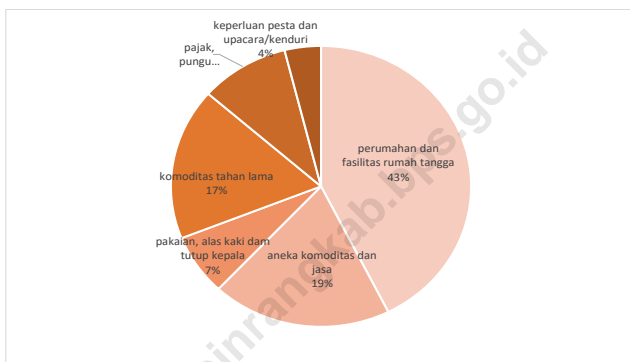
Distribusi Pengeluaran per Kapita Sebulan Menurut Kelompok Komoditas (rupiah) Makanan di Kabupaten Pinrang, 2022
Distribution of Monthly Average Expenditure per Capita by Food Commodity Group (rupiahs) in Pinrang Regency, 2022



Sumber/Source : Badan Pusat Statistik Kabupaten Pinrang/ Statistics Pinrang Regency

Gambar 10.2
Figures

Distribusi Pengeluaran per Kapita Sebulan Menurut Kelompok Komoditas (rupiah) Bukan Makanan di Kabupaten Pinrang, 2022
Distribution of Monthly Average Expenditure per Capita by Non Food Commodity Group (rupiahs) in Pinrang Regency, 2022



Sumber/Source : Badan Pusat Statistik Kabupaten Pinrang/ Statistics Pinrang Regency

Tabel
Table 10.1**Rata-rata Pengeluaran per Kapita Sebulan Menurut
Kelompok Komoditas (rupiah) di Kabupaten Pinrang,
2021 dan 2022**
**Monthly Average Expenditure per Capita by Commodity
Group (rupiahs) in Pinrang Regency, 2021 and 2022**

Kelompok Komoditas/Commodity Group	2021	2022
(1)	(2)	(3)
Makanan/Food		
Padi-padian/Cereals	65.804	62.127
Umbi-umbian/Tubers	3.944	2.141
Ikan/udang/cumi/kerang/Fish/shrimp/common squid/shells	63.579	64.897
Daging/Meat	11.852	8.521
Telur dan susu/Eggs and milk	29.812	17.923
Sayur-sayuran/Vegetables	27.085	24.097
Kacang-kacangan/Legumes	7.096	5.562
Buah-buahan/Fruits	15.453	18.291
Minyak dan kelapa/Oil and coconut	11.808	13.518
Bahan minuman/Beverage stuffs	12.737	12.583
Bumbu-bumbuan/Spices	9.833	8.948
Konsumsi lainnya/Miscellaneous food items	9.878	9.051
Makanan dan minuman jadi/Prepared food and beverages	150.812	175.530
Rokok/Cigarettes	67.605	74.652
Jumlah makanan/Total food	487 298	497 842
Bukan makanan/Non-food		
Perumahan dan fasilitas rumah tangga/Housing and household facilities	216.755	232.907
Aneka komoditas dan jasa/Goods and services	98.505	89.232
Pakaian, alas kaki, dan tutup kepala/Clothing, footwear, and headgear	35.678	31.309
Komoditas tahan lama/Durable goods	88.909	57.386
Pajak, pungutan, dan asuransi/Taxes and insurance	48.977	46.907
Keperluan pesta dan upacara/kenduri/Parties and ceremonies	19.884	12.131
Jumlah bukan makanan/Total non-food	508 708	469 872
Jumlah/Total	996 006	967 714

Sumber/Source: BPS, Survei Sosial Ekonomi Nasional (Susenas) Maret/BPS-Statistics Indonesia, National Socioeconomic Survey March

Tabel
Table 10.2**Persentase Pengeluaran per Kapita Sebulan Menurut Kelompok Komoditas di Kabupaten Pinrang, 2021 dan 2022****Percentage of Monthly Expenditure per Capita by Commodity Group in Pinrang Regency, 2021 and 2022**

Kelompok Komoditas/ <i>Commodity Group</i>	2021	2022
(1)	(2)	(3)
Makanan/<i>Food</i>	48,93	51,45
Padi-padian/ <i>Cereals</i>	13,50	12,48
Umbi-umbian/ <i>Tubers</i>	0,81	0,43
Ikan/udang/cumi/kerang/ <i>Fish/shrimp/common squid/shells</i>	13,05	13,04
Daging/ <i>Meat</i>	2,43	1,71
Telur dan susu/ <i>Eggs and milk</i>	6,12	3,60
Sayur-sayuran/ <i>Vegetables</i>	5,56	4,84
Kacang-kacangan/ <i>Legumes</i>	1,46	1,12
Buah-buahan/ <i>Fruits</i>	3,17	3,67
Minyak dan kelapa/ <i>Oil and coconut</i>	2,42	2,72
Bahan minuman/ <i>Beverage stuffs</i>	2,61	2,53
Bumbu-bumbuan/ <i>Spices</i>	2,02	1,80
Konsumsi lainnya/ <i>Miscellaneous food items</i>	2,03	1,82
Makanan dan minuman jadi/ <i>Prepared food and beverages</i>	30,95	35,26
Rokok/ <i>Cigarettes</i>	13,87	15,00
Jumlah makanan/<i>Total food</i>	100,00	100,00
Bukan makanan/<i>Non-food</i>	51,07	48,55
Perumahan dan fasilitas rumah tangga/ <i>Housing and household facilities</i>	42,61	49,57
Aneka komoditas dan jasa/ <i>Goods and services</i>	19,36	18,99
Pakaian, alas kaki, dan tutup kepala/ <i>Clothing, footwear, and headgear</i>	7,01	6,66
Komoditas tahan lama/ <i>Durable goods</i>	17,48	12,21
Pajak, pungutan, dan asuransi/ <i>Taxes and insurance</i>	9,63	9,98
Keperluan pesta dan upacara/kenduri/ <i>Parties and ceremonies</i>	3,91	2,58
Jumlah bukan makanan/<i>Total non-food</i>	100,00	100,00

Sumber/*Source*: BPS, Survei Sosial Ekonomi Nasional (Susenas) Maret/BPS-Statistics Indonesia, National Socioeconomic Survey March

Tabel
Table 10.3

Persentase Penduduk Menurut Golongan Pengeluaran Per Kapita Sebulan di Kabupaten Pinrang, 2021 dan 2022
Percentage of Population by Per Capita Spending Group a Month in Pinrang Regency, 2021 and 2022

Golongan Pengeluaran Spending Group (Rp)	2021	2022
(1)	(2)	(3)
< 150 000	0,00	0,00
150 000–199 999	0,00	0,00
200 000–299 999	4,47	1,55
300 000–499 999	16,51	23,34
500 000–749 999	26,63	24,72
750 000–999 999	14,18	15,45
1 000 000–1 499 999	24,36	17,99
> 1 500 000	13,85	16,95
Jumlah/Total	100,00	100,00

Sumber/Source: BPS, Survei Sosial Ekonomi Nasional (Susenas) Maret/BPS-Statistics Indonesia, National Socioeconomic Survey March



PERDAGANGAN

Trade

<https://pinrangkab.bps.go.id>



PENJELASAN TEKNIS

1. **Badan Hukum** adalah kesatuan yuridis (hukum), teknis, dan ekonomis yang bertujuan mencari laba atau keuntungan.
2. **Perseroan Terbatas** adalah suatu badan hukum untuk menjalankan usaha yang memiliki modal terdiri dari saham-saham, yang pemiliknya memiliki bagian sebanyak saham yang dimilikinya.
3. **Perorangan** adalah bisnis yang dimiliki, dioperasikan dan dipertanggungjawabkan oleh satu orang.
4. **Pedagang Besar** adalah pedagang yang kegiatannya membeli barang dalam jumlah yang besar dan menjualnya kembalidenganjumlahyangbesar.
5. **Pedagang Menengah** adalah pedagang yang membeli barang dagangan dalam jumlah besar dan menjualnya kembali kepada para pedagang kecil dalam jumlah sedang atau kecil.
6. **Pedagang Kecil** adalah pedagang yang membeli barang dagangan dalam jumlah sedang dan menjualnya kembali kepada konsumen akhir. Termasuk didalamnya pedagang mikro.

TECHNICAL NOTES

1. **Law Firm** is a juridical entity of law, technical, and economical which aim for profit or gain.
2. **Joint-Stock Company** is a legal entity to run a business consists of capital stock, which is part of owner shares.
3. **Individual business** is a businesses owned, operated and accounted for by one person.
4. **Wholesaler** is a trader whose activities are buying goods in large quantities and reselling it at largequantities.
5. **Medium Trader** is a trader whose activities are buying goods in large quantities and reselling it to small trader in a medium or smallquantities.
6. **Small Trader** is a trader whose activities are buying goods in medium quantities and sell it to consumer. Also, it include the micro trader.

7. **Sarana Perdagangan** yang ada di wilayah Pinrang antara lain ;

- a. **Pasar** adalah tempat bertemunya pembeli dan penjual untuk melakukan transaksi jual beli barang atau jasa.
- b. **Toko** adalah tempat tertutup yang di dalamnya terjadi kegiatan perdagangan dengan jenis benda atau barang yang khusus
- c. **Kios** adalah toko kecil yang fungsinya sama dengan took, namun memiliki ukuran lebih kecil.
- d. **Warung** adalah usaha kecil milik keluarga yang berbentuk kedai, kios, toko kecil, atau restoran sederhana

7. **Trading Facilities** located in Pinrang ;

- a. **Market** is a meeting place for buyers and sellers to make buying and selling goods or services.
- b. **Shop** is covered in it occurs trade activities with types of objects or special items
- c. **Newsstand** is a small shop that functions the same as the stores, but has a smaller size.
- d. **Warung** is a small family owned business in the form of shops , stalls , small shops , or a simple restaurant

ULASAN

Sektor perdagangan merupakan salah satu sektor penggerak perekonomian di Kabupaten Pinrang. Sektor Perdagangan di Kabupaten Pinrang didominasi oleh toko modern dari beberapa tahun terakhir (2018-2022).

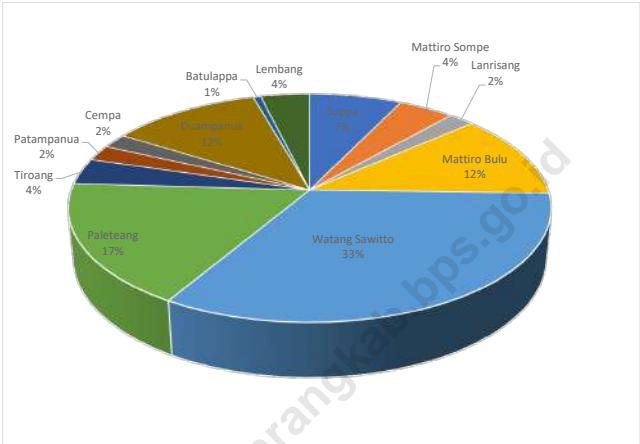
DESCRIPTION

The trade sector is one sector of the economy drive in Kabupaten Pinrang. It is dominated by modern shops from the past few years (2018-2022).

<https://pinrangkab.bps.go.id>

Gambar 11.1
Figures

Distribusi Pedagang Kecil Menurut Kecamatan di Kabupaten Pinrang, 2022
Distribution of Small Trader by Subdistrict in Pinrang Regency, 2022



Sumber/Source : Dinas Perindustrian, Perdagangan, Energi dan Sumber Daya Mineral Kabupaten Pinrang/
Industry, Trade, Energy and Mineral Agency Pinrang Regency

Tabel
Table 11.1

**Jumlah Sarana Perdagangan Menurut Jenisnya di
Kabupaten Pinrang, 2022**
**Number of Trading Facilities by Type of Facility in Pinrang
Regency, 2022**

Jenis Sarana Perdagangan Type of Trading Facilities	2022
(1)	(2)
SARANA PERDAGANGAN	
- Pasar Tradisional	14
- Pasar Lokal (unit)	-
- Pasar Regional (unit)	-
- Pasar Swalayan (unit)	-
- Hipermarket (unit)	-
- Pasar Grosir (unit)	-
- Mal/Plaza (unit)	-
- Toko Modern	68
USAHA DAGANG KECIL	
- Unit Usaha	4 058
- Tenaga Kerja (orang)	7 090
- Modal (000 Rp)	446 187
USAHA DAGANG BESAR	
- Unit Usaha	2
- Tenaga Kerja (orang)	51
- Modal (Juta Rp)	45 610

Sumber/Source: Dinas Perindustrian, Perdagangan, Energi dan Sumber Daya Mineral Kabupaten Pinrang/ Industry, Trade, Energy and Mineral Agency Pinrang Regency

Tabel
Table 11.2**Jumlah Pedagang Menurut Kecamatan di Kabupaten Pinrang, 2022**
Number of Merchants by Subdistrict in Pinrang Regency, 2022

Kecamatan Subdistrict	Pedagang Besar Wholesaler	Pedagang Menengah Medium Trader	Pedagang Kecil Small Trader	Pedagang Mikro Micro Trader
(1)	(2)	(3)	(4)	(5)
Suppa	1	-	4	501
Mattiro Sompe	-	-	-	312
Lanrisang	-	-	2	217
Mattiro Bulu	-	2	1	433
Watang Sawitto	1	1	9	1065
Paletang	-	-	2	707
Tiroang	-	-	-	88
Patampanua	-	-	-	132
Cempa	-	-	1	71
Duampanua	-	-	-	287
Batulappa	-	-	1	26
Lembang	-	-	1	195
Pinrang	2	3	21	4,034

Sumber/Source: Dinas Perindustrian, Perdagangan, Energi dan Sumber Daya Mineral Kabupaten Pinrang/ Industry, Trade, Energy and Mineral Agency Pinrang Regency

Tabel
Table 11.3

**Jumlah Perusahaan Menurut Bentuk Badan Hukum di
Kabupaten Pinrang, 2018-2022**
*Number of Establishments by Type of Business Entity in
Pinrang Regency, 2018-2022*

Kecamatan Subdistrict	2018	2019	2020	2021	2022
(1)	(2)	(3)	(4)	(5)	(6)
Perseroan Terbatas	28	32	1	2	55
CV/Firma	125	100	10	11	106
Koperasi	6	8	-	1	5
Perorangan	540	353	642	1 366	3 868
Lainnya	-	-	-	-	-
Pinrang	699	493	653	1 380	4 034

Sumber/Source: Dinas Perindustrian, Perdagangan, Energi dan Sumber Daya Mineral Kabupaten Pinrang/ *Industry, Trade, Energy and Mineral Agency Pinrang Regency*

12 SISTEM NERACA REGIONAL

System of Regional Accounts

<https://pinrangkab.bps.go.id>

PENJELASAN TEKNIS

1. **Penghitungan statistik neraca nasional** mengikuti buku petunjuk yang diterbitkan oleh Perserikatan Bangsa Bangsa (PBB) dikenal sebagai Sistem Neraca Nasional (SNN). SNN adalah rekomendasi internasional tentang bagaimana menyusun ukuran aktivitas ekonomi yang sesuai dengan standar neraca baku yang didasarkan pada prinsip-prinsip ekonomi. Rekomendasi yang dimaksud dinyatakan dalam sekumpulan konsep, definisi, klasifikasi, dan aturan neraca yang disepakati secara internasional dalam mengukur indikator tertentu seperti Produk Domestik Bruto (PDB). Salah satu bentuk adaptasi pencatatan statistik nasional adalah melakukan perubahan tahun dasar PDB Indonesia dari tahun 2000 ke 2011. Perubahan tahun dasar PDB dilakukan seiring dengan mengadopsi rekomendasi PBB yang tertuang dalam Sistem Neraca Nasional 2009 (SNA 2009).

2. **Produk Domestik Bruto** pada tingkat nasional serta Produk Domestik Regional Bruto (PDRB) pada tingkat regional (provinsi/ kabupaten/ kota) menggambarkan kemampuan suatu wilayah untuk menciptakan nilai tambah pada suatu waktu tertentu. Untuk menyusun PDB

TECHNICAL NOTES

1. *The method used to estimate national accounts statistics is based on the standard guidelines formed by United Nation known as System of National Accounts (SNA). SNA is the internationally agreed standard set of recommendations on how to compile measures of economic activity in accordance with strict accounting conventions based on economic principles. The recommendations are expressed in term of a set of concepts, definitions, classifications and accounting rules that comprise the internationally agreed standard for measuring indicators such as Gross Domestic Product (GDP). One of the improvement in the national statistical system is to rebase GDP form base year 2000 to 2011 in order to capture current economic condition. It is in line with the United Nations (UN) recommendation on 2009 SNA.*

2. *The basic measure of the value added arising from economic activity is known as **Gross Domestic Product** at the national level and Gross Regional Domestic Product (GRDP) at the regional level (provinces/ regencies/ municipalities). To compile these statistics, two approaches*

maupun PDRB digunakan 2 pendekatan, yaitu lapangan usaha dan pengeluaran. Keduanya menyajikan komposisi data nilai tambah dirinci menurut sumber kegiatan ekonomi (lapangan usaha) dan menurut komponen penggunaannya. PDB maupun PDRB dari sisi lapangan usaha merupakan penjumlahan seluruh komponen nilai tambah bruto yang mampu diciptakan oleh sektor-sektor ekonomi atas berbagai aktivitas produksinya. Sedangkan dari sisi pengeluaran menjelaskan tentang penggunaan dari nilai tambah tersebut.

have been used, i.e. "production approach" and "expenditure approach". The first approach is to measure value added produced by various kinds of economic activities, while the second approach is to measure final uses of the country's output. In other words, GDP/GRDP is the sum of total value added produced by all economic industries (activities) and the way of using it.

3. PDB menurut lapangan usaha mengalami perubahan klasifikasi dari 9 lapangan usaha menjadi 17 lapangan usaha. PDB menurut lapangan usaha dirinci menurut total nilai tambah dari seluruh sektor ekonomi yang mencakup lapangan usaha Pertanian, Kehutanan, dan Perikanan; Pertambangan dan Penggalan; Industri Pengolahan; Pengadaan Listrik dan Gas; Pengadaan Air, Pengelolaan Sampah, Limbah dan Daur Ulang; Konstruksi; Perdagangan Besar dan Eceran, Reparasi Mobil dan Sepeda Motor; Transportasi dan Pergudangan; Penyediaan Akomodasi dan Makan Minum; Informasi dan Komunikasi; Jasa Keuangan dan Asuransi; Real Estat; Jasa

3. GDP by industry classification changes from 9 sectors to 17 industries. GDP by industry is classified by types of economic activities such as Agriculture, Forestry and Fishing; Mining and Quarrying; Manufacturing; Electricity and Gas; Water supply, Sewerage, Waste Management and Remediation Activities; Construction; Wholesale and Retail Trade; Repair of Motor Vehicles and Motorcycles; Transportation and Storage; Accommodation and Food Service Activities; Information and Communication; Financial and Insurance Activities; Real Estate Activities; Business Activities; Public Administration; Defence and Compulsory Social Security; Education; Human

Perusahaan; Administrasi Pemerintahan, Pertahanan dan Jaminan Sosial Wajib; Jasa Pendidikan; Jasa Kesehatan dan Kegiatan Sosial; dan Jasa lainnya.

Health and Social Work Activities; and Other Services Activities.

4. PDB menurut pengeluaran

mengalami perubahan klasifikasi dimana pengeluaran konsumsi Lembaga Non Profit yang Melayani Rumah Tangga (LNPR) yang sebelumnya termasuk bagian dari pengeluaran konsumsi rumah tangga menjadi komponen terpisah. Sehingga klasifikasi PDB menurut pengeluaran dirinci menjadi 7 komponen yaitu komponen pengeluaran konsumsi rumah tangga, pengeluaran konsumsi LNPR, pengeluaran konsumsi pemerintah, pembentukan modal tetap bruto, perubahan inventori, ekspor barang dan jasa, dan impor barang dan jasa.

4. GDP by expenditure classification

changes where consumption expenditure Non-profit Institutions Serving Households (NPISH) previously included as part of household consumption expenditure is taken out into separate component. So that, GDP by type of expenditures is classified into: household consumption expenditure, NPISH consumption expenditure, government consumption expenditure, gross fixed capital formation, changes in inventories, exports of goods and services, and imports of goods and services.

5. Produk Domestik Bruto maupun agregat turunannya disajikan dalam 2 (dua) versi penilaian, yaitu atas dasar "harga berlaku" dan atas dasar "harga konstan". Disebut sebagai harga berlaku karena seluruh agregat dinilai dengan menggunakan harga pada tahun berjalan, sedangkan harga konstan penilaiannya didasarkan kepada harga satu tahun dasar tertentu, dalam publikasi ini digunakan harga tahun 2011.

5. GDP and its aggregations are presented in two forms: at current market prices and at constant base year market prices. In presenting current market prices, all aggregates are valued at current market prices, while base year constant market prices are shown by valuing all aggregates at fixed base year prices. Year of 2011 is used as the base year in this publication.

6. **Laju pertumbuhan Produk Domestik Bruto** diperoleh dari perhitungan PDB atas dasar harga konstan. Diperoleh dengan cara mengurangi nilai PDB pada tahun ke-n terhadap nilai pada tahun ke n-1 (tahun sebelumnya), dibagi dengan nilai pada tahun ke n-1, dikalikan dengan 100 persen. Laju pertumbuhan menunjukkan perkembangan agregat pendapatan dari satu waktu tertentu terhadap waktu sebelumnya.

6. **Growth rate of Gross Domestic Product** is derived from GDP at constant market prices. It is obtained by subtracting the value of GDP year n with the value of GDP year $n-1$, divided by the value of GDP year $n-1$ then multiplied by 100 percent. The growth rate of GDP explains the income growth during the given period.

<https://pinrangkab.bps.go.id>

ULASAN

Perhitungan PDRB menggunakan dua macam harga yaitu harga berlaku dan harga konstan. PDRB Kabupaten Pinrang pada tahun 2022 mencapai 23 765,15 miliar rupiah. Laju pertumbuhan ekonomi Kabupaten Pinrang mengalami peningkatan yang cukup signifikan menjadi 4,52 persen dibanding perekonomian tahun 2021.

Secara umum data pada tabel 12.1 hingga 12.3 menunjukkan bahwa pertanian berkontribusi dominan dalam peningkatan PDRB Kabupaten Pinrang yaitu sekitar 44,73 persen, diikuti dengan Perdagangan sebesar 14,89 persen.

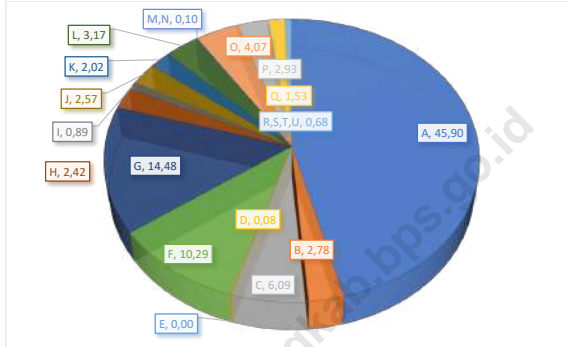
DESCRIPTION

The GRDP calculation uses two kinds of prices, namely current prices and constant prices. The PDRB of Pinrang Regency in 2022 reach 23 765,15 billion rupiah. The economic growth rate of Pinrang Regency has increased significantly to 4,52 percent compared to the economy in 2021.

In general, the data in tables 12.1 to 12.3 show that agriculture has a dominant contribution to the increase in GRDP in Pinrang Regency, which is around 44,73 percent, followed by Trade sector at 14.89 percent.

Gambar 12.1
Figures

Distribusi Persentase Produk Domestik Regional Bruto Atas Dasar Harga Berlaku Menurut Lapangan Usaha di Kabupaten Pinrang, 2022
Percentage Distribution of Gross Regional Domestic Product at Current Market Prices by Industry in Pinrang Regency, 2022



Catatan/Note:

A = Pertanian, Kehutanan, dan Perikanan/Agriculture, Forestry, and Fishing

B = Pertambangan dan Penggalian/Mining and Quarrying

C = Industri Pengolahan/Manufacturing

D = Pengadaan Listrik dan Gas/Electricity and Gas

E = Pengadaan Air; Pengelolaan Sampah, Limbah, dan Daur Ulang/Water Supply; Sewerage, Waste Management, and Remediation Activities

F = Konstruksi/Construction

G = Perdagangan Besar dan Eceran; Reparasi Mobil dan Sepeda Motor/Wholesale and Retail Trade; Repair of Motor Vehicles and Motorcycles

H = Transportasi dan Pergudangan/Transportation and Storage

I = Penyediaan Akomodasi dan Makan Minum/Accommodation and Food Service Activities

H = Transportasi dan Pergudangan/Transportation and Storage

I = Penyediaan Akomodasi dan Makan Minum/Accommodation and Food Service Activities

J = Informasi dan Komunikasi/Information and Communication

K = Jasa Keuangan dan Asuransi/Financial and Insurance Activities

L = Real Estat/Real Estate Activities

M,N = Jasa Perusahaan/Business Activities

O = Administrasi Pemerintahan, Pertahanan, dan Jaminan Sosial Wajib/Public Administration and Defence; Compulsory Social Security

P = Jasa Pendidikan/Education

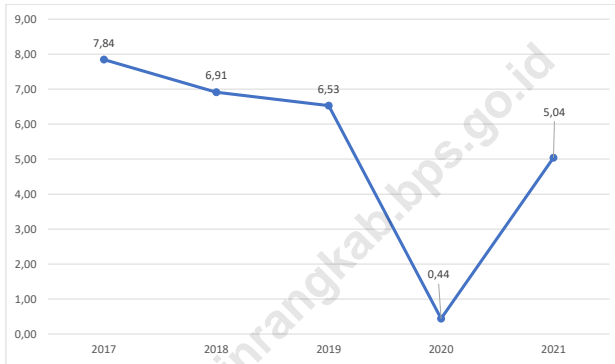
Q = Jasa Kesehatan dan Kegiatan Sosial/Human Health and Social Work Activities

R,S,T,U = Jasa Lainnya/Other Services Activities

Sumber/Source : Badan Pusat Statistik Kabupaten Pinrang/Statistics of Pinrang Regency

Gambar 12.2
Figures

Laju Pertumbuhan Produk Domestik Regional Bruto Atas Dasar Harga Konstan 2011 Menurut Lapangan Usaha di Kabupaten Pinrang (persen), 2018-2022
Growth Rate of Gross Regional Domestic Product at 2011 Constant Market Prices by Industry in Pinrang Regency (percent), 2018-2022



Sumber/Source : Badan Pusat Statistik Kabupaten Pinrang/Statistics of Pinrang Regency

Tabel 12.1. Produk Domestik Regional Bruto Atas Dasar Harga Berlaku Menurut Lapangan Usaha di Kabupaten Pinrang (Miliar rupiah), 2018–2022
Gross Regional Domestic Product at Current Market Prices by Industry in Pinrang Regency (Billions rupiahs), 2018–2022

Lapangan Usaha/Industry		2018	2019	2020	2021	2022
(1)		(2)	(3)	(4)	(5)	(6)
A	Pertanian, Kehutanan, dan Perikanan/ <i>Agriculture, Forestry, and Fishing</i>	8 507,08	8 839,08	9 081,43	9 986,57	10 630,00
B	Pertambangan dan Penggalian/ <i>Mining and Quarrying</i>	490,70	539,43	563,22	604,73	676,20
C	Industri Pengolahan/ <i>Manufacturing</i>	1 103,17	1 233,23	1 233,48	1 324,63	1 486,57
D	Pengadaan Listrik dan Gas/ <i>Electricity and Gas</i>	14,16	15,60	16,16	17,53	18,89
E	Pengadaan Air; Pengelolaan Sampah, Limbah, dan Daur Ulang/ <i>Water Supply; Sewerage, Waste Management, and Remediation Activities</i>	0,80	0,84	0,90	0,95	1,10
F	Konstruksi/ <i>Construction</i>	1 823,21	2 130,42	2 165,47	2 239,87	2 523,70
G	Perdagangan Besar dan Eceran; Reparasi Mobil dan Sepeda Motor/ <i>Wholesale and Retail Trade; Repair of Motor Vehicles and Motorcycles</i>	2 512,47	2 871,42	2 895,76	3 151,61	3 538,60
H	Transportasi dan Pergudangan/ <i>Transportation and Storage</i>	467,00	520,62	463,60	527,05	700,91

Lanjutan Tabel/*Continued Table 12.1*

Lapangan Usaha/ <i>Industry</i>		2018	2019	2020	2021	2022
(1)		(2)	(3)	(4)	(5)	(6)
I	Penyediaan Akomodasi dan Makan Minum/ <i>Accommodation and Food Service Activities</i>	167,89	190,28	175,70	192,76	230,48
J	Informasi dan Komunikasi/ <i>Information and Communication</i>	413,28	462,48	520,70	558,56	611,31
K	Jasa Keuangan dan Asuransi/ <i>Financial and Insurance Activities</i>	382,34	402,04	404,48	438,50	468,00
L	Real Estat/ <i>Real Estate Activities</i>	580,87	622,57	667,14	690,64	737,99
M,N	Jasa Perusahaan/ <i>Business Activities</i>	19,61	21,34	20,01	21,43	25,82
O	Administrasi Pemerintahan, Pertahanan, dan Jaminan Sosial Wajib/ <i>Public Administration and Defence; Compulsory Social Security</i>	721,62	794,17	819,87	886,32	883,34
P	Jasa Pendidikan/ <i>Education</i>	515,67	576,32	621,25	637,27	701,21
Q	Jasa Kesehatan dan Kegiatan Sosial/ <i>Human Health and Social Work Activities</i>	231,97	260,90	298,69	332,29	361,80
R,S,T,U	Jasa Lainnya/ <i>Other Services Activities</i>	135,93	149,58	135,16	147,86	169,20
Produk Domestik Regional Bruto/ Gross Regional Domestic Product		18 087,78	19 630,32	20 083,01	21 758,58	23 765,15

Catatan/*Note*: Perbedaan antara jumlah PDRB 34 Provinsi dan PDB Indonesia antara lain disebabkan oleh diskrepansi statistik/ *The difference between the total of GRDP of 34 Provinces and the GDP of Indonesia due to the statistical discrepancies*

**Data 2021: Angka sementara/ Preliminary figures*

***Data 2022: Angka sangat sementara/ Very Preliminary figures*

Sumber/*Source*: BPS, berbagai sensus, survei dan sumber lain/*BPS-Statistics Indonesia, various census, survey, and other sources*

Tabel
Table 12.2

Produk Domestik Regional Bruto Atas Dasar Harga Konstan 2011 Menurut Lapangan Usaha di Kabupaten Pinrang (miliar rupiah), 2018–2022
Gross Regional Domestic Product at 2011 Constant Market Prices by Industry in Pinrang Regency (billions rupiahs), 2018–2022

Lapangan Usaha/Industry		2018	2019	2020	2021	2022
(1)		(2)	(3)	(4)	(5)	(6)
A	Pertanian, Kehutanan, dan Perikanan/ <i>Agriculture, Forestry, and Fishing</i>	5 514,35	5 700,35	5 716,12	6 009,18	6 074,26
B	Pertambangan dan Pengalihan/ <i>Mining and Quarrying</i>	271,62	296,88	303,56	321,63	349,12
C	Industri Pengolahan/ <i>Manufacturing</i>	720,78	794,07	785,74	829,31	910,85
D	Pengadaan Listrik dan Gas/ <i>Electricity and Gas</i>	13,75	15,32	16,00	17,07	18,30
E	Pengadaan Air; Pengelolaan Sampah, Limbah, dan Daur Ulang/ <i>Water Supply; Sewerage, Waste Management, and Remediation Activities</i>	0,62	0,63	0,67	0,70	0,80
F	Konstruksi/ <i>Construction</i>	1 104,63	1 232,74	1 243,77	1 241,39	1 326,74
G	Perdagangan Besar dan Eceran; Reparasi Mobil dan Sepeda Motor/ <i>Wholesale and Retail Trade; Repair of Motor Vehicles and Motorcycles</i>	1 820,61	1 989,82	1 968,92	2 099,01	2 264,08
H	Transportasi dan Pergudangan/ <i>Transportation and Storage</i>	340,95	375,41	331,95	362,37	424,73

Lanjutan Tabel/*Continued Table 12.2*

Lapangan Usaha/ <i>Industry</i>		2018	2019	2020	2021	2022
(1)		(2)	(3)	(4)	(5)	(6)
I	Penyediaan Akomodasi dan Makan Minum/ <i>Accommodation and Food Service Activities</i>	111,37	122,20	109,44	118,31	138,25
J	Informasi dan Komunikasi/ <i>Information and Communication</i>	361,65	401,28	455,10	486,32	520,23
K	Jasa Keuangan dan Asuransi/ <i>Financial and Insurance Activities</i>	244,13	249,46	250,30	262,24	258,15
L	Real Estat/ <i>Real Estate Activities</i>	379,13	400,74	419,11	428,87	451,15
M,N	Jasa Perusahaan/ <i>Business Activities</i>	14,60	15,63	14,38	15,15	17,59
O	Administrasi Pemerintahan, Pertahanan, dan Jaminan Sosial Wajib/ <i>Public Administration and Defence; Compulsory Social Security</i>	456,74	490,08	497,66	532,49	527,74
P	Jasa Pendidikan/ <i>Education</i>	375,25	406,61	429,79	444,02	468,00
Q	Jasa Kesehatan dan Kegiatan Sosial/ <i>Human Health and Social Work Activities</i>	161,51	177,19	193,54	206,65	225,22
R,S,T,U	Jasa Lainnya/ <i>Other Services Activities</i>	95,75	101,66	90,40	97,77	106,83
Produk Domestik Regional Bruto/<i>Gross Regional Domestic Product</i>		11 987,44	12 770,08	12 826,45	13 472,49	14 082,03

Catatan/*Note*: Perbedaan antara jumlah PDRB 34 Provinsi dan PDB Indonesia antara lain disebabkan oleh diskrepansi statistik/ *The difference between the total of GRDP of 34 Provinces and the GDP of Indonesia due to the statistical discrepancies*

**Data 2021: Angka sementara/ Preliminary figures*

***Data 2022: Angka sangat sementara/ Very Preliminary figures*

Sumber/*Source*: BPS, berbagai sensus, survei dan sumber lain/*BPS-Statistics Indonesia, various census, survey, and other sources*

Tabel
Table 12.3

Distribusi Persentase Produk Domestik Regional Bruto Atas Dasar Harga Berlaku Menurut Lapangan Usaha di Kabupaten Pinrang, 2018–2022
Percentage Distribution of Gross Regional Domestic Product at Current Market Prices by Industry in Pinrang Regency, 2018–2022

Lapangan Usaha/ <i>Industry</i>		2018	2019	2020	2021	2022
(1)		(2)	(3)	(4)	(5)	(6)
A	Pertanian, Kehutanan, dan Perikanan/ <i>Agriculture, Forestry, and Fishing</i>	47,03	45,03	45,22	45,90	44,73
B	Pertambangan dan Penggalian/ <i>Mining and Quarrying</i>	2,71	2,75	2,80	2,78	2,85
C	Industri Pengolahan/ <i>Manufacturing</i>	6,10	6,28	6,14	6,09	6,26
D	Pengadaan Listrik dan Gas/ <i>Electricity and Gas</i>	0,08	0,08	0,08	0,08	0,08
E	Pengadaan Air; Pengelolaan Sampah, Limbah, dan Daur Ulang/ <i>Water Supply; Sewerage, Waste Management, and Remediation Activities</i>	0,00	0,00	0,00	0,00	0,00
F	Konstruksi/ <i>Construction</i>	10,08	10,85	10,78	10,29	10,62
G	Perdagangan Besar dan Eceran; Reparasi Mobil dan Sepeda Motor/ <i>Wholesale and Retail Trade; Repair of Motor Vehicles and Motorcycles</i>	13,89	14,63	14,42	14,48	14,89
H	Transportasi dan Pergudangan/ <i>Transportation and Storage</i>	2,58	2,65	2,31	2,42	2,95
I	Penyediaan Akomodasi dan Makan Minum/ <i>Accommodation and Food Service Activities</i>	0,93	0,97	0,87	0,89	0,97
J	Informasi dan Komunikasi/ <i>Information and Communication</i>	2,28	2,36	2,59	2,57	2,57
K	Jasa Keuangan dan Asuransi/ <i>Financial and Insurance Activities</i>	2,11	2,05	2,01	2,02	1,97

Lanjutan Tabel/*Continued Table 12.3*

Lapangan Usaha/ <i>Industry</i>		2018	2019	2020	2021	2022
(1)		(2)	(3)	(4)	(5)	(6)
L	Real Estat/ <i>Real Estate Activities</i>	3,21	3,17	3,32	3,17	3,11
M,N	Jasa Perusahaan/ <i>Business Activities</i>	0,11	0,11	0,10	0,10	0,11
O	Administrasi Pemerintahan, Pertahanan, dan Jaminan Sosial Wajib/ <i>Public Administration and Defence; Compulsory Social Security</i>	3,99	4,05	4,08	4,07	3,72
P	Jasa Pendidikan/ <i>Education</i>	2,85	2,94	3,09	2,93	2,95
Q	Jasa Kesehatan dan Kegiatan Sosial/ <i>Human Health and Social Work Activities</i>	1,28	1,33	1,49	1,53	1,52
R,S,T,U	Jasa Lainnya/ <i>Other Services Activities</i>	0,75	0,76	0,67	0,68	0,71
Produk Domestik Regional Bruto/ Gross Regional Domestic Product		100,00	100,00	100,00	100,00	100,00

Catatan/*Note*: Perbedaan antara jumlah PDRB 34 Provinsi dan PDB Indonesia antara lain disebabkan oleh diskrepansi statistik/ *The difference between the total of GRDP of 34 Provinces and the GDP of Indonesia due to the statistical discrepancies*
 *Data 2021: Angka sementara/ *Preliminary figures*

**Data 2022: Angka sangat sementara/ *Very Preliminary figures*

Sumber/*Source*: BPS, berbagai sensus, survei dan sumber lain/*BPS-Statistics Indonesia, various census, survey, and other sources*

Tabel
Table 12.4

Laju Pertumbuhan Produk Domestik Regional Bruto Atas Dasar Harga Konstan 2011 Menurut Lapangan Usaha di Kabupaten Pinrang (persen), 2019–2022
Growth Rate of Gross Regional Domestic Product at 2011 Constant Market Prices by Industry in Pinrang Regency (percent), 2019–2022

	Lapangan Usaha/Industry	2019	2020	2021	2022	2022
	(1)	(2)	(3)	(4)	(5)	
A	Pertanian, Kehutanan, dan Perikanan/ <i>Agriculture, Forestry, and Fishing</i>	4,69	3,37	0,28	5,13	1,08
B	Pertambangan dan Penggalian/ <i>Mining and Quarrying</i>	9,48	9,30	2,25	5,95	8,55
C	Industri Pengolahan/ <i>Manufacturing</i>	2,80	10,17	-1,05	5,55	9,83
D	Pengadaan Listrik dan Gas/ <i>Electricity and Gas</i>	8,96	11,38	4,46	6,71	7,17
E	Pengadaan Air; Pengelolaan Sampah, Limbah, dan Daur Ulang/ <i>Water Supply; Sewerage, Waste Management, and Remediation Activities</i>	8,25	2,45	5,84	4,58	13,69
F	Konstruksi/ <i>Construction</i>	7,06	11,60	0,89	-0,19	6,88
G	Perdagangan Besar dan Eceran; Reparasi Mobil dan Sepeda Motor/ <i>Wholesale and Retail Trade; Repair of Motor Vehicles and Motorcycles</i>	12,19	9,29	-1,05	6,61	7,86
H	Transportasi dan Pergudangan/ <i>Transportation and Storage</i>	9,41	10,11	-11,58	9,16	17,21
I	Penyediaan Akomodasi dan Makan Minum/ <i>Accommodation and Food Service Activities</i>	12,75	9,73	-10,45	8,11	16,85
J	Informasi dan Komunikasi/ <i>Information and Communication</i>	11,41	10,96	13,41	6,86	6,97
K	Jasa Keuangan dan Asuransi/ <i>Financial and Insurance Activities</i>	5,53	2,19	0,34	4,77	-1,56
L	Real Estat/ <i>Real Estate Activities</i>	5,51	5,70	4,58	2,33	5,20
M,N	Jasa Perusahaan/ <i>Business Activities</i>	9,83	7,05	-7,97	5,30	16,11
O	Administrasi Pemerintahan, Pertahanan, dan Jaminan Sosial Wajib/ <i>Public Administration and Defence; Compulsory Social Security</i>	9,77	7,30	1,55	7,00	-0,89

Lanjutan Tabel/*Continued Table 12.4*

Lapangan Usaha/ <i>Industry</i>		2019	2020	2021	2022	2022
(1)		(2)	(3)	(4)	(5)	
P	Jasa Pendidikan/ <i>Education</i>	9,81	8,36	5,70	3,31	5,40
Q	Jasa Kesehatan dan Kegiatan Sosial/ <i>Human Health and Social Work Activities</i>	9,82	9,71	9,23	6,78	8,99
R,S,T,U	Jasa Lainnya/ <i>Other Services Activities</i>	13,09	6,17	-11,08	8,16	9,26
Produk Domestik Regional Bruto/<i>Gross Regional Domestic Product</i>		6,91	6,53	0,44	5,04	4,52

Catatan/*Note*: Perbedaan antara jumlah PDRB 34 Provinsi dan PDB Indonesia antara lain disebabkan oleh diskrepansi statistik/ *The difference between the total of GRDP of 34 Provinces and the GDP of Indonesia due to the statistical discrepancies*

**Data 2021: Angka sementara/ Preliminary figures*

***Data 2022: Angka sangat sementara/ Very Preliminary figures*

Sumber/*Source*: BPS, berbagai sensus, survei dan sumber lain/*BPS-Statistics Indonesia, various census, survey, and other sources*

Tabel
Table 12.5

Produk Domestik Regional Bruto Atas Dasar Harga Berlaku Menurut Jenis Pengeluaran di Kabupaten Pinrang (miliar rupiah), 2018–2022
Gross Regional Domestic Product at Current Market Prices by Type of Expenditure in Pinrang Regency (billion rupiahs), 2018–2022

Jenis Pengeluaran Type of Expenditure	2018	2019	2020*	2021	2022*
(1)	(2)	(3)	(4)	(5)	(6)
Pengeluaran Konsumsi Rumah Tangga Household Consumption Expenditure	9 134,50	10 112,17	11 043,70	11 303,53	12 238,91
Pengeluaran Konsumsi LNPRT NPISH Consumption Expenditure	108,66	132,00	187,19	180,13	187,12
Pengeluaran Konsumsi Pemerintah Government Consumption Expenditure	1 172,46	1 371,10	1 559,35	1 576,95	1 700,70
Pembentukan Modal Tetap Bruto Gross Fixed Capital Formation	5 853,93	6 354,06	6 971,09	7 211,72	7 398,75
Perubahan Inventori Changes in Inventories	102,49	252,95	390,92	380,72	362,38
Net Ekspor Barang dan Jasa/Net Exports of Goods and Services	- 11,47	- 134,51	- 521,94	- 570,04	- 129,28
Produk Domestik Regional Bruto/Gross Regional Domestic Product	16 360,57	18 087,77	19 630,31	20 083,01	21 758,58

Catatan/Note: * Angka sementara, angka belum direkonsiliasi

Sumber/Source: BPS, berbagai sensus, survei dan sumber lain/BPS-Statistics Indonesia, various census, survey, and other sources

Tabel
Table 12.6

Produk Domestik Regional Bruto Atas Dasar Harga Konstan 2011 Menurut Jenis Pengeluaran di Kabupaten Pinrang (miliar rupiah), 2018–2022
Gross Regional Domestic Product at 2011 Constant Market Prices by Type of Expenditure in Pinrang Regency (billion rupiahs), 2018–2022

Jenis Pengeluaran Type of Expenditure	2018	2019	2020	2021*	2022*
(1)	(2)	(3)	(4)	(5)	(6)
Pengeluaran Konsumsi Rumah Tangga Household Consumption Expenditure	6 673,46	7 113,67	7 112,00	7 512,05	7 957,01
Pengeluaran Konsumsi LNPRT NPISH Consumption Expenditure	79,56	106,84	101,12	102,50	111,74
Pengeluaran Konsumsi Pemerintah Government Consumption Expenditure	834,83	907,27	907,00	955,82	951,73
Pembentukan Modal Tetap Bruto Gross Fixed Capital Formation	4 278,50	4 565,51	4 650,12	4 695,96	5 085,08
Perubahan Inventori Changes in Inventories	231,57	236,01	236,14	228,85	153,84
Net Ekspor Barang dan Jasa/Net Exports of Goods and Services	- 110,48	- 159,21	- 179,92	- 22,69	- 177,38
Produk Domestik Regional Bruto/Gross Regional Domestic Product	11 987,44	12 770,09	12 826,45	13 472,49	14 082,03

Catatan/Note: * Angka sementara, angka belum direkonsiliasi

Sumber/Source: BPS, berbagai sensus, survei dan sumber lain/BPS-Statistics Indonesia, various census, survey, and other sources

Tabel
Table 12.7

**Indeks Implisit Produk Domestik Regional Bruto Seri 2011
Menurut Lapangan Usaha di Kabupaten Pinrang, 2018–
2022**

***Implicit Index 2011 Series of Gross Regional Domestic
Product by Business Field in Pinrang Regency, 2018–
2022***

Lapangan Usaha/Industry		2018	2019	2020	2021	2022
(1)		(2)	(3)	(4)	(5)	(6)
A	Pertanian, Kehutanan, dan Perikanan/ <i>Agriculture, Forestry, and Fishing</i>	150,67	154,27	155,06	158,87	166,19
B	Pertambangan dan Penggalian/ <i>Mining and Quarrying</i>	173,67	180,66	181,70	185,54	188,02
C	Industri Pengolahan/ <i>Manufacturing</i>	148,54	153,05	155,31	156,98	159,73
D	Pengadaan Listrik dan Gas/ <i>Electricity and Gas</i>	101,19	102,96	101,87	101,02	102,66
E	Pengadaan Air; Pengelolaan Sampah, Limbah, dan Daur Ulang/ <i>Water Supply; Sewerage, Waste Management, and Remediation Activities</i>	125,57	128,67	132,47	133,93	135,39
F	Konstruksi/ <i>Construction</i>	153,27	165,05	172,82	174,11	180,43
G	Perdagangan Besar dan Eceran; Reparasi Mobil dan Sepeda Motor/ <i>Wholesale and Retail Trade; Repair of Motor Vehicles and Motorcycles</i>	132,41	138,00	144,31	147,07	150,15
H	Transportasi dan Pergudangan/ <i>Transportation and Storage</i>	133,29	136,97	138,68	139,66	145,44
I	Penyediaan Akomodasi dan Makan Minum/ <i>Accommodation and Food Service Activities</i>	146,85	150,75	155,70	160,55	162,92
J	Informasi dan Komunikasi/ <i>Information and Communication</i>	110,88	114,27	115,25	114,41	114,86
K	Jasa Keuangan dan Asuransi/ <i>Financial and Insurance Activities</i>	149,81	156,61	161,16	161,60	167,21
L	Real Estat/ <i>Real Estate Activities</i>	149,24	153,21	155,35	159,18	161,04

Lanjutan Tabel/*Continued Table 12.7*

Lapangan Usaha/ <i>Industry</i>		2018	2019	2020	2021	2022
(1)		(2)	(3)	(4)	(5)	(6)
M,N	Jasa Perusahaan/ <i>Business Activities</i>	129,44	134,34	136,55	139,10	141,50
O	Administrasi Pemerintahan, Pertahanan, dan Jaminan Sosial Wajib/ <i>Public Administration and Defence; Compulsory Social Security</i>	145,88	157,99	162,05	164,75	166,45
P	Jasa Pendidikan/ <i>Education</i>	133,78	137,42	141,74	144,55	143,52
Q	Jasa Kesehatan dan Kegiatan Sosial/ <i>Human Health and Social Work Activities</i>	140,61	143,62	147,25	154,33	160,80
R,S,T,U	Jasa Lainnya/ <i>Other Services Activities</i>	138,66	141,96	147,14	149,51	151,23
Produk Domestik Regional Bruto/<i>Gross Regional Domestic Product</i>		145,91	150,89	153,72	156,57	161,50

Catatan/*Note*: Perbedaan antara jumlah PDRB 34 Provinsi dan PDB Indonesia antara lain disebabkan oleh diskrepansi statistik/ *The difference between the total of GRDP of 34 Provinces and the GDP of Indonesia due to the statistical discrepancies*

Sumber/*Source*: BPS, berbagai sensus, survei dan sumber lain/*BPS-Statistics Indonesia, various census, survey, and other sources*

Tabel
Table 12.8**Laju Implisit Produk Domestik Regional Bruto Seri 2011
Menurut Lapangan Usaha di Kabupaten Pinrang (persen),
2018–2022****Growth Rate of Implicit Index 2011 Series of Gross Regional
Domestic Product by Business Field in Pinrang Regency
(percent), 2018–2022**

Lapangan Usaha/Industry		2018	2019	2020	2021	2022
(1)		(2)	(3)	(4)	(5)	(6)
A	Pertanian, Kehutanan, dan Perikanan/ <i>Agriculture, Forestry, and Fishing</i>	3,27	2,39	0,51	2,46	4,60
B	Pertambangan dan Penggalian/ <i>Mining and Quarrying</i>	1,15	4,02	0,58	2,11	1,34
C	Industri Pengolahan/ <i>Manufacturing</i>	4,23	3,04	1,47	1,08	1,75
D	Pengadaan Listrik dan Gas/ <i>Electricity and Gas</i>	19,85	1,74	-1,06	-0,83	1,63
E	Pengadaan Air; Pengelolaan Sampah, Limbah, dan Daur Ulang/ <i>Water Supply; Sewerage, Waste Management, and Remediation Activities</i>	1,29	2,47	2,95	1,10	1,09
F	Konstruksi/ <i>Construction</i>	4,19	7,69	4,71	0,74	3,63
G	Perdagangan Besar dan Eceran; Reparasi Mobil dan Sepeda Motor/ <i>Wholesale and Retail Trade; Repair of Motor Vehicles and Motorcycles</i>	3,08	4,22	4,57	1,92	2,09
H	Transportasi dan Pergudangan/ <i>Transportation and Storage</i>	-0,98	2,77	1,25	0,70	4,14
I	Penyediaan Akomodasi dan Makan Minum/ <i>Accommodation and Food Service Activities</i>	3,73	2,66	3,28	3,12	1,48
J	Informasi dan Komunikasi/ <i>Information and Communication</i>	2,92	3,06	0,85	-0,72	0,39
K	Jasa Keuangan dan Asuransi/ <i>Financial and Insurance Activities</i>	4,97	4,54	2,90	0,27	3,48
L	Real Estat/ <i>Real Estate Activities</i>	2,09	2,66	1,40	2,46	1,17
M,N	Jasa Perusahaan/ <i>Business Activities</i>	2,46	3,79	1,65	1,86	1,73

Lanjutan Tabel/*Continued Table* 12.8

Lapangan Usaha/ <i>Industry</i>		2018	2019	2020	2021	2022
(1)		(2)	(3)	(4)	(5)	(6)
O	Administrasi Pemerintahan, Pertahanan, dan Jaminan Sosial Wajib/ <i>Public Administration and Defence; Compulsory Social Security</i>	2,92	8,30	2,57	1,66	1,03
P	Jasa Pendidikan/ <i>Education</i>	3,75	2,72	3,14	1,98	-0,71
Q	Jasa Kesehatan dan Kegiatan Sosial/ <i>Human Health and Social Work Activities</i>	2,56	2,15	2,52	4,81	4,19
R,S,T,U	Jasa Lainnya/ <i>Other Services Activities</i>	2,23	2,38	3,65	1,61	1,15
Produk Domestik Regional Bruto/<i>Gross Regional Domestic Product</i>		3,18	3,41	1,88	1,86	3,15

Catatan/*Note*: Perbedaan antara jumlah PDRB 34 Provinsi dan PDB Indonesia antara lain disebabkan oleh diskrepansi statistik/ *The difference between the total of GRDP of 34 Provinces and the GDP of Indonesia due to the statistical discrepancies*

Sumber/*Source*: BPS, berbagai sensus, survei dan sumber lain/*BPS-Statistics Indonesia, various census, survey, and other sources*

13

PERBANDINGAN ANTAR KABUPATEN/KOTA

Regency/ Municipal Comparison

<https://pinrangkab.bps.go.id>

ULASAN

Perbandingan Regional merupakan gambaran hasil pembangunan antara satu daerah dengan daerah lainnya. Gambaran tersebut dapat dilihat dengan cara menjejerkan angka-angka, di antaranya angka jumlah penduduk, kemiskinan, indeks pembangunan manusia dan angka Produk Domestik Regional Bruto (PDRB).

Jumlah Penduduk Sulawesi Selatan hasil proyeksi penduduk interim 2021–2023 (Pertengahan tahun/Juni) adalah sebesar 9.225,75 ribu orang. Kabupaten/ kota dengan jumlah penduduk tertinggi adalah Kota Makassar (1.432,19 ribu orang). Sedangkan kabupaten/ kota dengan jumlah penduduk terendah adalah Kabupaten Selayar (139,15 ribu orang).

Jumlah penduduk miskin di Provinsi Sulawesi Selatan pada tahun 2022 adalah 777,44 ribu jiwa dan mengalami penurunan 7,54 ribu jiwa dibandingkan tahun 2021. Indeks Pembangunan Manusia (IPM) selama periode 2018-2022 di Provinsi Sulawesi Selatan mengalami peningkatan tiap tahunnya. Pada tahun 2022 IPM Sulawesi Selatan mencapai 72,82 atau meningkat 0,58 poin dari tahun 2021. Dimana, kabupaten/kota dengan IPM tertinggi yaitu Kota Makassar 83,12 dan terendah di Kabupaten Jeneponto 65,13. Pada Tahun 2022, laju pertumbuhan ekonomi di Sulawesi Selatan sebesar 5,09.

DESCRIPTION

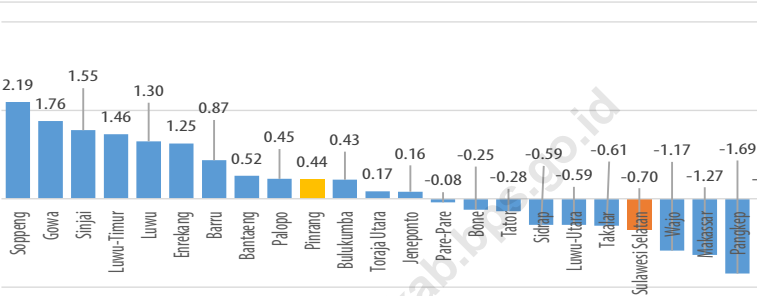
Regional comparison is a description of development results from one region to another. This picture can be seen by aligning figures, including population, poverty, human development index and Gross Regional Domestic Product (GRDP) figures.

The population of South Sulawesi as a result of the interim population projection 2021–2023 (Mid year/June) is 9,225.75 thousand people. The regency/ city with the highest population is Makassar City (1,432.19 thousand people). Meanwhile, the regency/ city with the lowest population is Selayar Regency (139.15 thousand people).

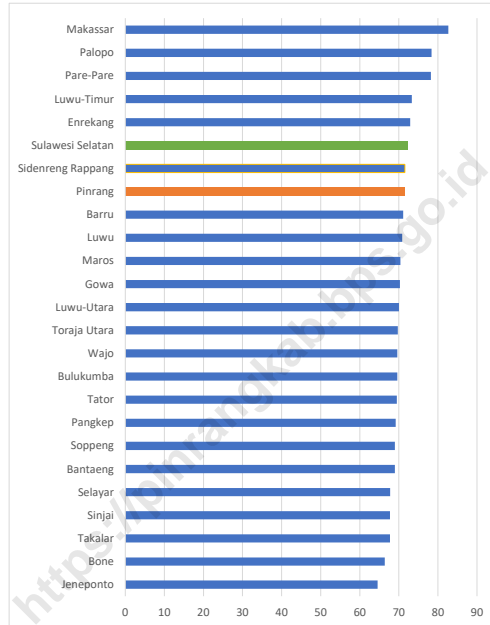
The number of poor people in South Sulawesi Province in 2022 is 777,44 thousand people and an decline of 7.54 thousand people compared to 2021. The Human Development Index (HDI) during the 2018-2022 period in South Sulawesi Province has increased every year. In 2022, South Sulawesi's HDI will reach 72.82 or an increase of 0.58 points from 2021. Where, the district/ city with the highest HDI is Makassar City 83,12 and the lowest is Jeneponto District 65,13. In 2022, the economic growth rate in South Sulawesi will be 5,09.

Gambar 13.1
Figures

Laju Pertumbuhan Produk Domestik Regional Bruto Atas Dasar Harga Konstan 2011 Menurut Kabupaten/ Kota di Provinsi Sulawesi Selatan (persen), 2022
Rate of Growth of Gross Regional Domestic Products at Constant 2011 Prices by Regency/Municipality in South Sulawesi Province (percent), 2022



Sumber/Source : Badan Pusat Statistik Kabupaten Pinrang/Statistics of Pinrang Regency

Gambar 13.2
Figures**Indeks Pembangunan Manusia Menurut Kabupaten/
Kota di Provinsi Sulawesi Selatan, 2022**
*Human Development Index by Regency/Municipality in
South Sulawesi Province, 2022*

Sumber/Source : Badan Pusat Statistik Kabupaten Pinrang/Statistics of Pinrang Regency

Tabel 13.1
Table

Jumlah Penduduk Menurut Kabupaten/Kota di Provinsi Sulawesi Selatan (ribu), 2018–2022
Population by Regency/Municipality in Sulawesi Selatan Province (thousand), 2018–2022

Kabupaten/Kota Regency/Municipality	2018 ¹	2019 ¹	2020 ¹	2021 ²	2022 ³
(1)	(2)	(3)	(4)	(5)	(6)
Kabupaten/Regency					
Selayar	134,28	135,62	137,07	137,97	139,15
Bulukumba	418,33	420,60	437,61	440,09	443,29
Bantaeng	186,61	187,63	196,72	197,89	199,40
Jeneponto	361,79	363,79	401,61	405,51	410,64
Takalar	295,89	298,69	300,85	302,70	305,08
Gowa	760,61	772,68	765,84	773,32	783,17
Sinjai	242,67	244,13	259,48	261,37	263,83
Maros	349,82	353,12	391,77	396,92	403,77
Pangkep	332,67	335,51	345,78	348,23	351,43
Barru	173,62	174,32	184,45	185,53	186,91
Bone	754,89	758,59	801,78	806,75	813,19
Soppeng	226,77	226,99	235,17	235,57	236,05
Wajo	396,81	397,81	379,08	379,40	379,71
Sidrap	299,12	301,97	319,99	323,19	327,42
Pinrang	374,58	377,12	403,99	407,37	411,80
Enrekang	204,83	206,39	225,17	227,52	230,62
Luwu	359,21	362,03	365,61	367,45	369,82
Tator	232,82	234,00	280,79	285,18	291,05
Luwu-Utara	310,47	312,88	322,92	325,05	327,82
Luwu-Timur	293,82	299,67	296,74	300,51	305,52
Toraja Utara	229,80	231,21	261,09	264,15	268,20
Kota/City					
Makassar	1 508,15	1 526,68	1 423,88	1 427,62	1 432,19
Pare-Pare	143,71	145,18	151,45	152,92	154,85
Palopo	180,68	184,61	184,68	187,33	190,87
Sulawesi Selatan	8 771,97	8 851,24	9 073,51	9 139,53	9 225,75

Sumber/Source: ¹ BPS, Proyeksi Penduduk Indonesia 2011–2035/BPS-Statistics Indonesia, Indonesia Population Projection 2011–2035

² Hasil Sensus Penduduk (SP) 2021 (September)/The Result of 2021 Population Census (September)

³ Hasil Proyeksi Penduduk Interim 2021–2023 (Pertengahan tahun/Juni)/The result of Interim Population Projection 2021–2023 (mid year/ June)

Tabel
Table 13.2

Laju Pertumbuhan Produk Domestik Regional Bruto Atas Dasar Harga Konstan 2011 Menurut Kabupaten/Kota di Provinsi Sulawesi Selatan (persen), 2018–2022

Rate of Growth of Gross Regional Domestic Products at Constant 2011 Prices by Regency/Municipality in Sulawesi Selatan Province (percent), 2018–2022

Kabupaten/Kota Regency/Municipality	2018	2019	2020	2021	2022
(1)	(2)	(3)	(4)	(5)	(6)
Kabupaten/Regency					
Selayar	8,75	7,68	- 1,78	4,02	3,67
Bulukumba	5,05	5,49	0,43	4,76	3,81
Bantaeng	8,13	10,75	0,52	8,86	15,45
Jeneponto	6,29	5,47	0,16	5,40	3,81
Takalar	6,66	6,87	- 0,61	5,05	4,64
Gowa	7,14	7,46	1,76	7,26	4,59
Sinjai	7,44	6,12	1,55	5,23	4,87
Maros	6,19	1,24	- 10,87	1,36	9,13
Pangkep	4,76	6,41	- 1,69	3,46	4,93
Barru	7,11	7,41	0,87	4,77	5,11
Bone	8,91	7,01	- 0,25	5,53	5,23
Soppeng	8,11	7,69	2,19	6,15	6,18
Wajo	1,08	4,06	- 1,17	6,77	2,38
Sidrap	5,02	4,65	- 0,59	5,54	4,86
Pinrang	6,91	6,53	0,44	5,04	4,52
Enrekang	3,26	5,43	1,25	6,36	3,71
Luwu	6,86	6,26	1,30	6,03	5,69
Tator	7,89	7,22	- 0,28	5,19	5,12
Luwu-Utara	8,39	7,11	- 0,59	3,90	4,54
Luwu-Timur	3,39	1,17	1,46	-1,39	1,99
Toraja Utara	8,07	7,56	0,17	4,05	5,27
Kota/City					
Makassar	8,42	8,79	- 1,27	4,47	5,4
Pare-Pare	5,58	6,65	- 0,08	4,41	5,93
Palopo	7,52	6,75	0,45	5,41	5,83
Sulawesi Selatan	7,04	6,91	- 0,71	4,64	5,09

Sumber/Source: Badan Pusat Statistik Kabupaten Pinrang/Statistics of Pinrang Regency

Tabel
Table 13.3

**Jumlah Penduduk Miskin Menurut Kabupaten/Kota di
Provinsi Sulawesi Selatan (ribu), 2018–2022**
**Number of Poor Population by Regency/Municipality in
Sulawesi Selatan Province (thousand), 2018–2022**

Kabupaten/Kota Regency/Municipality	2018	2019	2020	2021	2022
(1)	(2)	(3)	(4)	(5)	(6)
Kabupaten/Regency					
Selayar	17,59	17,36	17,04	16,93	16,74
Bulukumba	31,25	30,49	30,00	31,31	31,29
Bantaeng	17,20	16,91	16,84	17,78	17,22
Jeneponto	55,95	54,05	53,24	52,35	50,59
Takalar	26,57	25,93	25,38	24,60	24,75
Gowa	59,34	57,99	57,68	58,66	57,96
Sinjai	22,48	22,27	22,06	21,69	21,67
Maros	35,97	34,85	34,62	34,11	33,90
Pangkep	50,12	47,07	47,12	48,40	47,53
Barru	15,68	14,92	14,44	15,18	14,73
Bone	79,57	76,25	81,33	79,64	80,34
Soppeng	17,00	16,45	17,23	17,27	17,21
Wajo	29,73	27,48	27,69	26,22	26,75
Sidrap	15,41	14,44	15,36	15,25	15,56
Pinrang	32,94	31,85	33,56	33,51	33,64
Enrekang	25,53	25,40	25,25	26,13	26,15
Luwu	47,91	46,18	46,04	46,26	46,50
Tator	29,65	28,87	28,41	29,33	29,31
Luwu-Utara	42,43	42,48	42,20	43,15	42,29
Luwu-Timur	21,15	20,83	20,82	20,99	20,89
Toraja Utara	30,68	28,64	27,88	28,39	27,79
Kota/City					
Makassar	66,22	65,12	69,98	74,69	71,83
Pare-Pare	8,01	7,62	7,96	7,93	8,01
Palopo	14,27	14,37	14,71	15,21	14,78
Sulawesi Selatan	792,64	767,80	776,83	784,98	777,44

Sumber/Source: Badan Pusat Statistik Kabupaten Pinrang/Statistics of Pinrang Regency

Tabel
Table 13.4**Indeks Pembangunan Manusia Menurut Kabupaten/Kota
di Provinsi Sulawesi Selatan, 2018–2022**
*Human Development Index by Regency/Municipality in
Sulawesi Selatan Province, 2018–2022*

Kabupaten/Kota Regency/Municipality	2018	2019	2020	2021	2022
(1)	(2)	(3)	(4)	(5)	(6)
Kabupaten/Regency					
Selayar	66,04	66,91	67,38	67,76	68,35
Bulukumba	67,70	68,28	68,99	69,62	70,34
Bantaeng	67,76	68,30	68,73	68,99	69,69
Jeneponto	63,33	64,00	64,26	64,56	65,13
Takalar	66,07	66,94	67,31	67,72	68,31
Gowa	68,87	69,66	70,14	70,29	70,99
Sinjai	66,24	67,05	67,60	67,75	68,33
Maros	68,94	69,50	69,86	70,41	71,00
Pangkep	67,71	68,29	68,72	69,21	69,79
Barru	70,05	70,60	71,00	71,13	71,53
Bone	65,04	65,67	66,06	66,40	67,01
Soppeng	67,60	68,26	68,67	68,99	69,70
Wajo	68,57	69,05	69,15	69,62	70,26
Sidrap	70,60	71,05	71,21	71,54	72,06
Pinrang	70,62	71,12	71,26	71,45	71,97
Enrekang	72,15	72,66	72,76	72,91	73,39
Luwu	69,60	70,39	70,51	70,85	71,36
Tator	67,66	68,25	68,75	69,49	69,88
Luwu-Utara	68,79	69,46	69,57	70,02	70,51
Luwu-Timur	72,16	72,80	73,22	73,34	73,92
Toraja Utara	68,49	69,23	69,33	69,75	70,36
Kota/City					
Makassar	81,73	82,25	82,25	82,66	83,12
Pare-Pare	77,19	77,62	77,86	78,21	78,54
Palopo	77,30	77,98	78,06	78,38	78,91
Sulawesi Selatan	70,90	71,66	71,93	72,24	72,82

Sumber/Source: Badan Pusat Statistik Kabupaten Pinrang/Statistics of Pinrang Regency

ST 2023

SENSUS PERTANIAN

BerAKHLAK

Berorientasi Pelayanan Akuntabel Kompeten
Harmonis Loyal Adaptif Kolaboratif

DATA

MENCERDASKAN BANGSA

Enlighten The Nation



**BADAN PUSAT STATISTIK
KABUPATEN PINRANG
BPS-STATISTICS OF PINRANG REGENCY**

Jl. Andi Isa No. 18 Pinrang 91211

Telp.: (0421) 921021 Fax.: (0421) 921021

Homepage: <http://pinrangkab.bps.go.id>, E-mail: bps7315@bps.go.id

ISSN 2528-4312



9 772528 431161